

Projekt stałej

ORGANIZACJI RUCHU - OZNAKOWANIE PIONOWE

Droga Gminna nr 180231C Żakowice – Osłonki
I droga gminna nr 180232 Miechowice - Osłonki

Termin realizacji: do 31.12.2020r.

STAROSTA RADZIEJOWSKI

Załącznik użyty przy zatwierdzeniu
projektu organizacji ruchu drogowego

w dniu

29.03.2019r.

znak

0-T-T-7121-5-2019

Wójt Gminy

mgr Jerzy Izydorski

Marzec 2019r.

OPIS TECHNICZNY

1) PODSTAWA OPRACOWANIA

1. Ustawa z dnia 20 czerwca 1997r. Prawo o ruchu drogowym (Dz. U.2018.1990t.j. z późn. zm.)
2. Rozporządzenie Ministrów Infrastruktury oraz Spraw Wewnętrznych i Administracji z dnia 31 lipca 2002r. w sprawie znaków i sygnałów drogowych (Dz.U.2019.454t.j.).
3. Rozporządzenie Ministra Infrastruktury z dnia 3 lipca 2003r. w sprawie szczegółowych warunków technicznych dla znaków i sygnałów drogowych oraz urządzeń bezpieczeństwa ruchu drogowego i warunków ich umieszczenia na drogach (Dz. U. z 2003r., nr 220, poz. 2181 z późn. zm.). Załącznik nr 1
4. Rozporządzenie Ministra Infrastruktury z dnia 23 września 2003r. w sprawie szczegółowych warunków zarządzania ruchem na drogach oraz wykonywania nadzoru nad tym zarządzeniem (Dz.U.2017.784t.j.).

2) OGÓLNA CHARAKTERYSTYKA DROGI

Drogi gminne nr 180231C Żakowice - Osłonki, km 0+007 - 3+920 i nr 180232C Miechowice - Osłonki, km 0+500 - 1+622 łączą miejscowości Żakowice, Zbłęg i Osłonki położone we wschodniej części gminy Osiećiny z drogą powiatową o nawierzchni bitumicznej nr 2807C Osiećiny - Wieniec i z drogą krajową, posiadającą także nawierzchnię bitumiczną nr 62 Strzelno - Anusin. Zarówno droga krajowa jak i powiatowa zostały przebudowane po 2010r włącznie ze skrzyżowaniami z drogami gminnymi nr 180231C i 180232C. Przedmiotowe odcinki dróg stanowią jedyny dojazd mieszkańców gospodarstw rolnych oraz właścicieli gruntów rolnych usytuowanych przy nich do w/w dróg wyższej kategorii posiadających nawierzchnie bitumiczne.

Działki oznaczone numerami geodezyjnymi 84, 86 w m. Żakowice, 44 w m. Zbłęg i 30, 98 w m. Osłonki na których zlokalizowane są odcinki dróg to pas gruntu szerokość 8,0-12,0m, przebiegający w części środkowej na kierunku wschód - zachód a początek i koniec na kierunku północ - południe przez wschodnią część gminy Osiećiny.

Otoczenie dróg stanowią grunty rolne z luźną zabudową gospodarską. Drogi nr 180231C i 180232C krzyżują się z dziewięcioma innymi drogami gminnymi o nawierzchniach bitumicznych, tłuczniowych lub gruntowych, stanowiąc dla nich drogę zbiorczą.

Niniejsze opracowanie obejmuje wykonanie stałej organizacji ruchu w obrębie 5 skrzyżowań dróg 180231C i 180232C z innymi drogami gminnymi, które zostaną wyremontowane.

Zestawienie skrzyżowań objętych projektem stałej organizacji ruchu:

- 1) km 0+200 (str.L) - droga gminna nr 180333C
- 2) km 2+710 (str.P) - droga gminna nr 180309C
- 3) km 2+800 (str.L) - droga gminna nr 180230C
- 4) km 3+330 (str.L) - droga gminna nr 180310C
- 5) km 3+350 (str.P) - droga gminna nr 180310C

3) KARTA OPINII

Urząd Gminy w Osiecinach
ul. Wojska Polskiego 14
88-220 OSIECINY
tel. 54 265-00-05, tel. 54 265-00-30
fax 54 265-01-35

Opiniuje pozytywnie.

Wójt Gminy
mgr Jerzy Izydorski



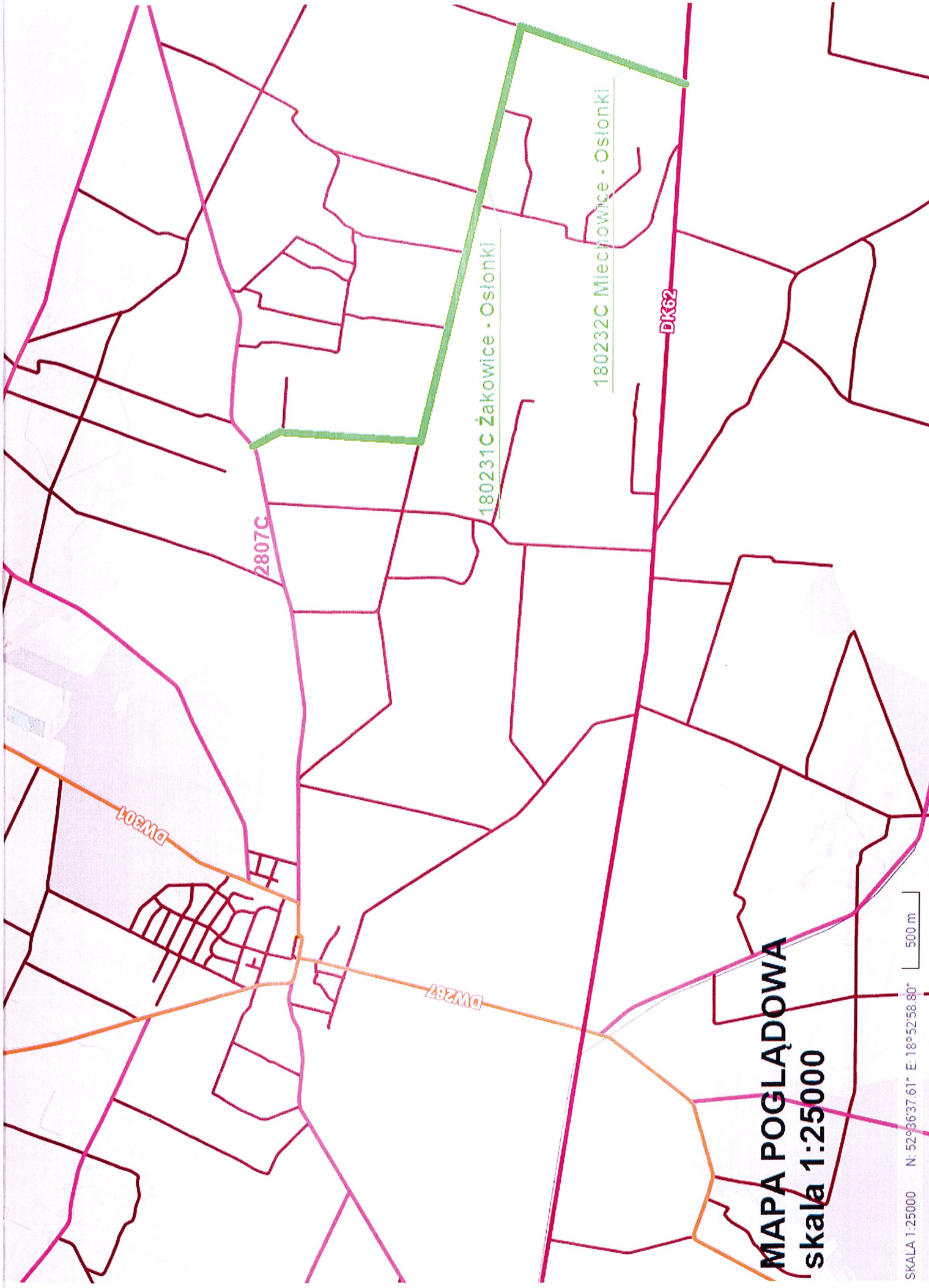
4) OMÓWIENIE PROJEKTU

Projekt stałej organizacji ruchu obejmuje 5 skrzyżowań dróg gminnych:

- 1) km 0+200 (str.L) - droga gminna nr 180333C
- 2) km 2+710 (str.P) - droga gminna nr 180309C
- 3) km 2+800 (str.L) - droga gminna nr 180230C
- 4) km 3+330 (str.L) - droga gminna nr 180310C
- 5) km 3+350 (str.P) - droga gminna nr 180310C

z drogami nr 180231C i 180232C. Oznakowanie polegać będzie na podporządkowaniu w/w dróg do drogi gminnej nr 180231C. W celu poinformowania kierujących pojazdami o zbliżaniu się do drogi z pierwszeństwem przejazdu zaprojektowano znaki:

L.p.	Rodzaj znaku	Sztuk	Oznakowanie nowe	Uwagi (wielkość znaku)
Skrzyżowanie w 1 lokalizacji				
1	A-7	1	1	Grupa średnia, folia odblaskowa typu 2
2	A-6b	1	1	Grupa mała, folia odblaskowa typu 1
3	A-6c	1	1	
4	Słupki do znaków (1,5'')	3	3	4,2 m
Skrzyżowanie w 2 lokalizacji				
1	A-7	2	2	Grupa średnia, folia odblaskowa typu 2
2	A-6a	2	2	Grupa mała, folia odblaskowa typu 1
3	T-6d	2	2	
4	Słupki do znaków (1,5'')	4	4	4,2 m
Skrzyżowanie w 3 lokalizacji				
1	A-7	2	2	Grupa średnia, folia odblaskowa typu 2
2	A-6a	2	2	Grupa mała, folia odblaskowa typu 1
3	T-6d	2	2	
4	Słupki do znaków (1,5'')	4	4	4,2 m



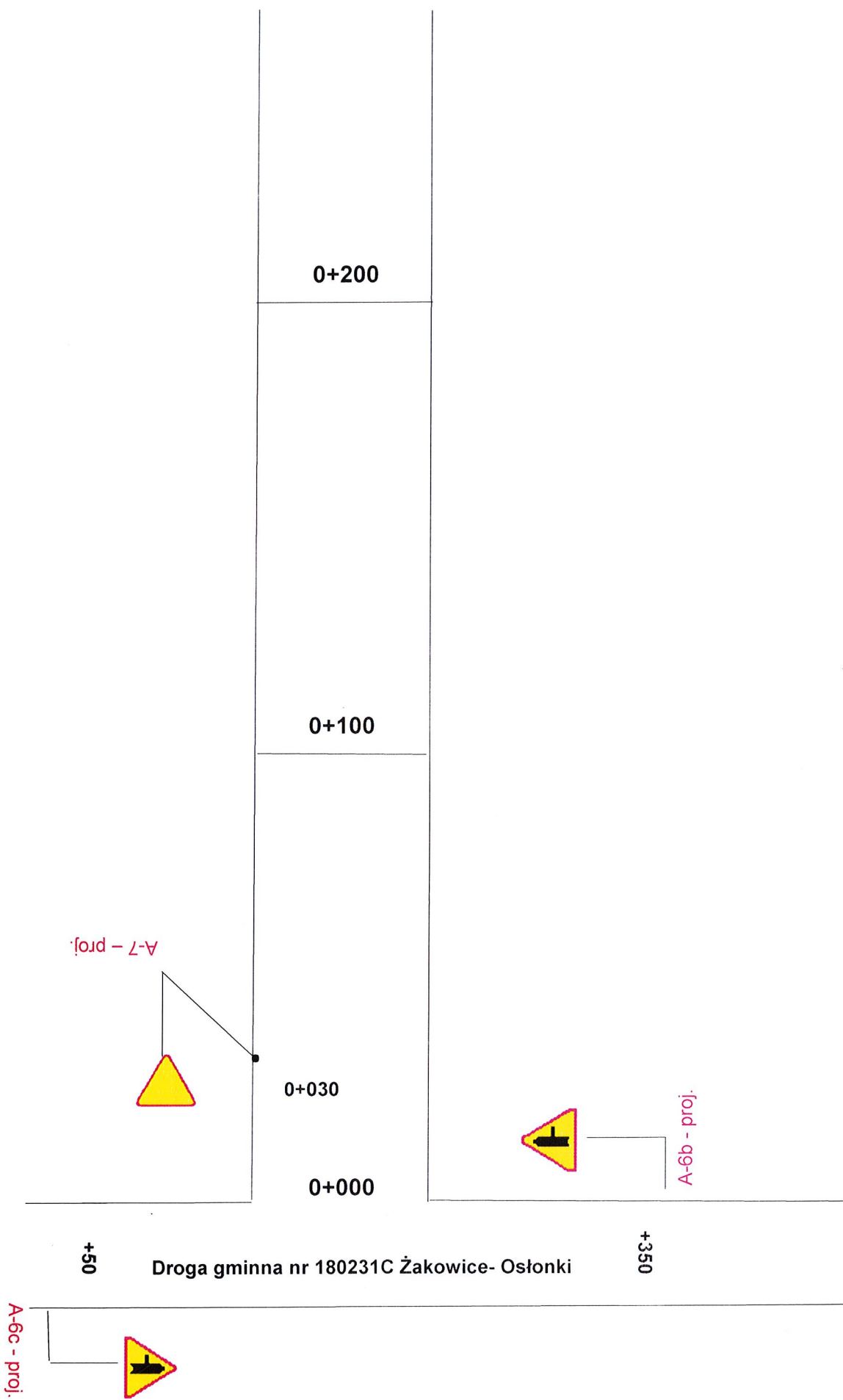
MAPA POGLĄDOWA
skala 1:25000

SKALA 1:25000 N: 52°36'37.61" E: 18°52'38.80" 500 m

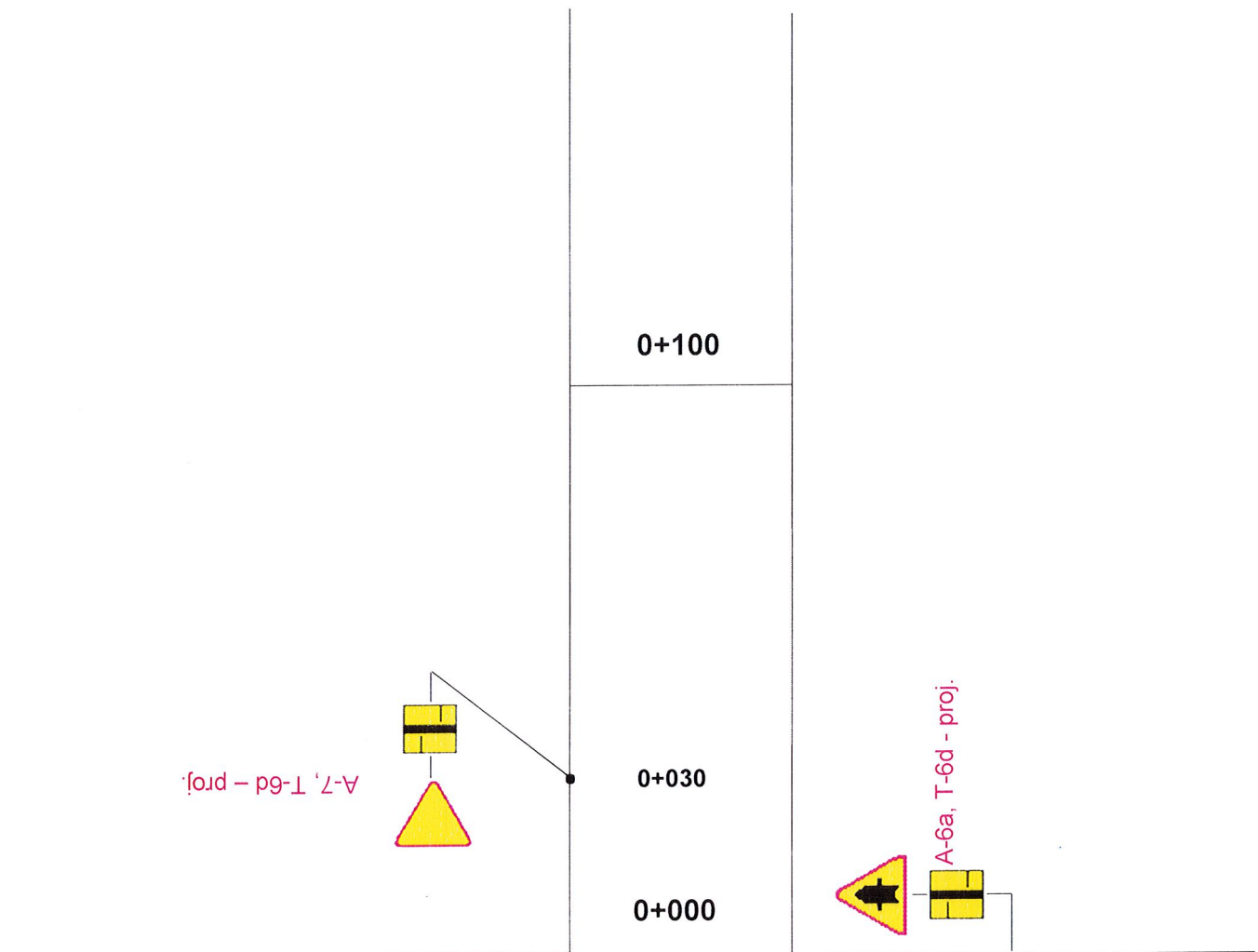
Plan sytuacyjny – szkic

Lokalizacja nr 1

Droga gminna nr 180333C



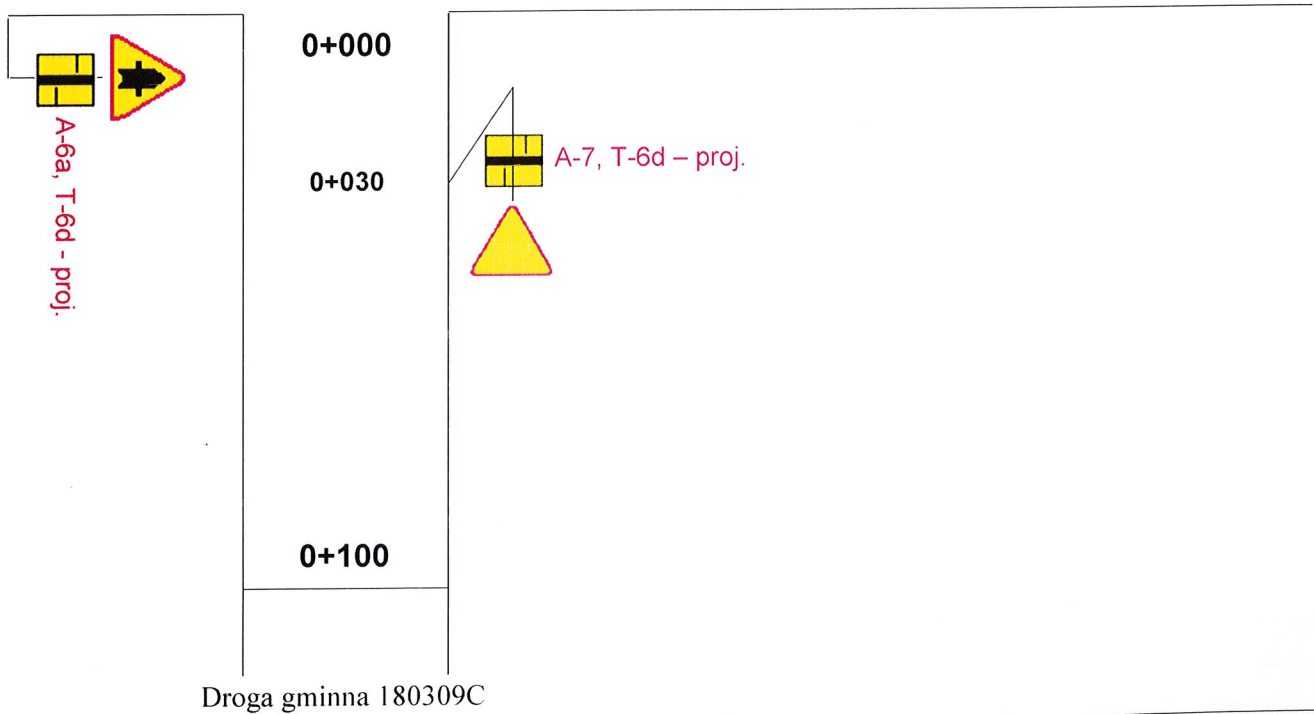
Plan sytuacyjny – szkic
Lokalizacja nr 2
Droga gminna nr 180230C



2+560

Droga gminna nr 180231C Żakowice- Ostonki

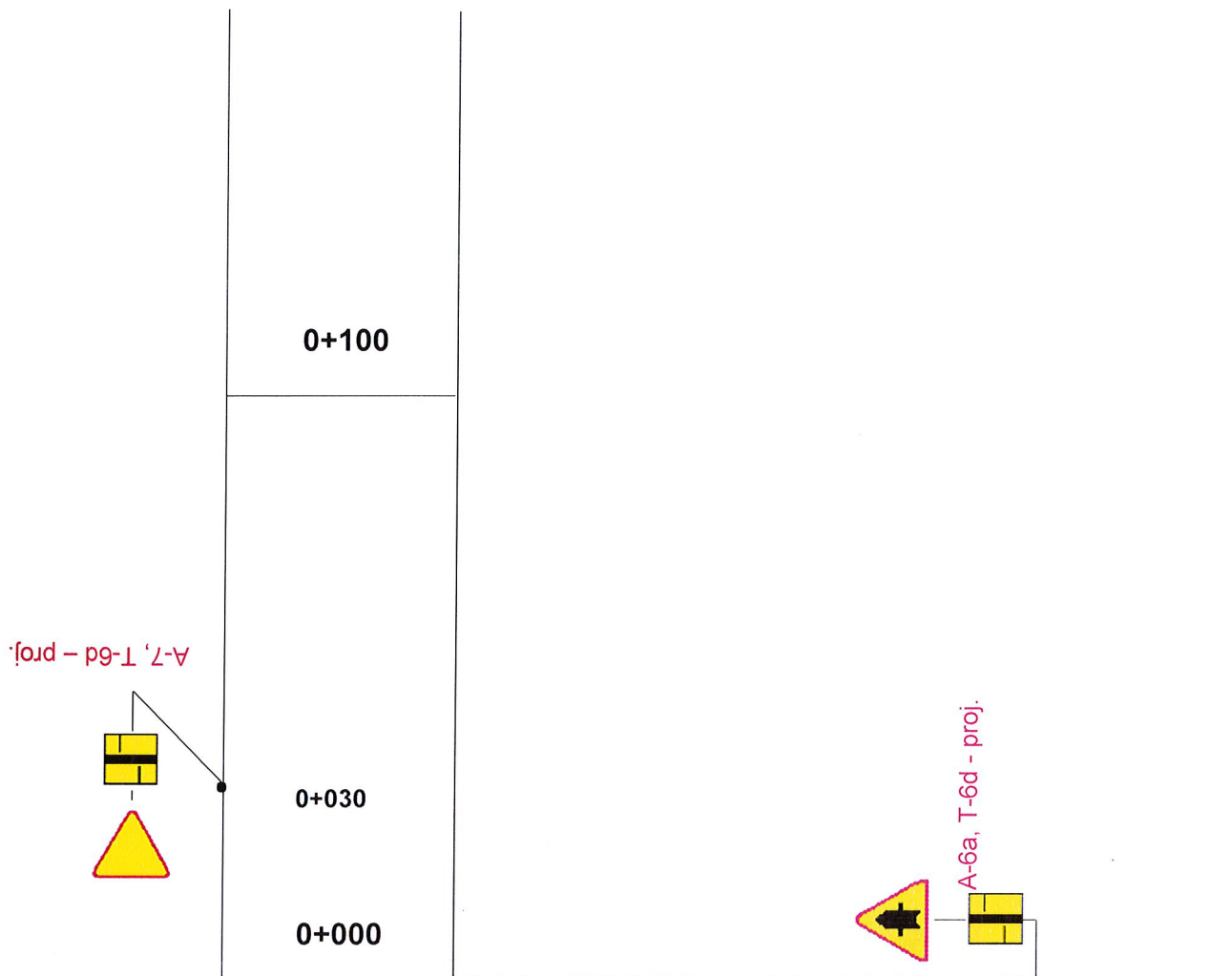
2+950



Droga gminna 180309C

Plan sytuacyjny – szkic
Lokalizacja nr 3

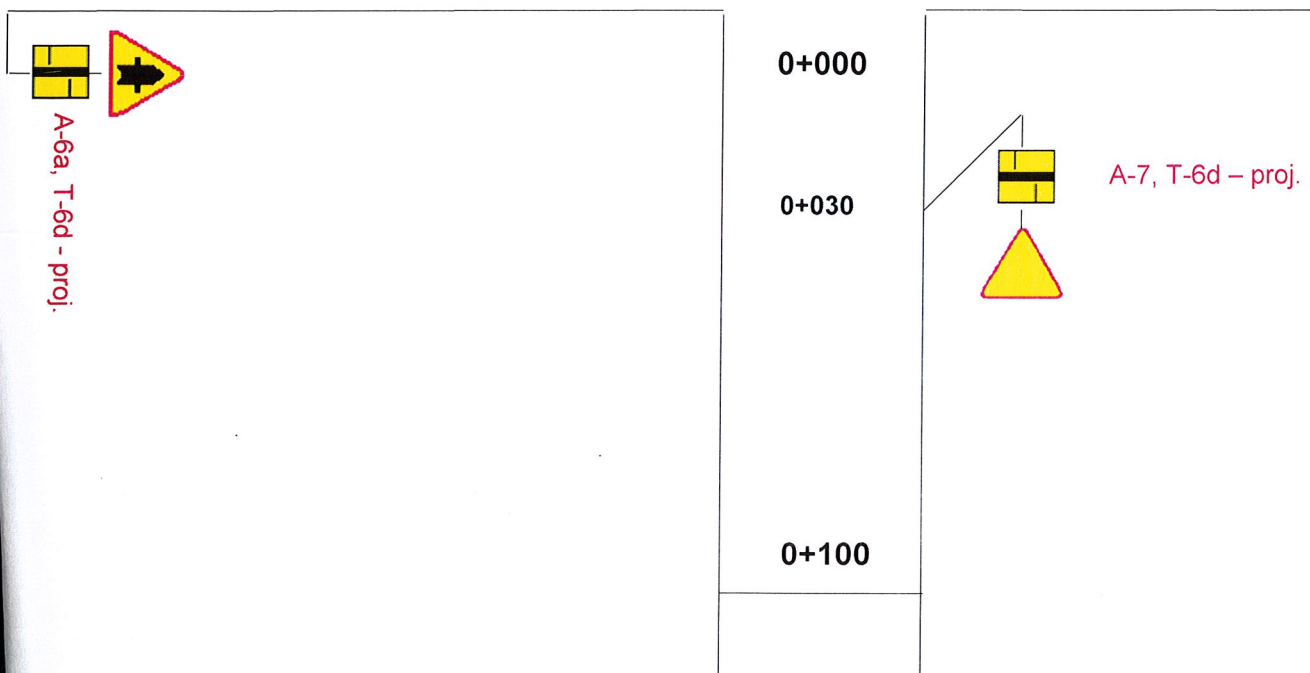
Droga gminna nr 180310C



3+180

Droga gminna nr 180231C Żakowice- Ostonki

3+500



Droga gminna 180310C