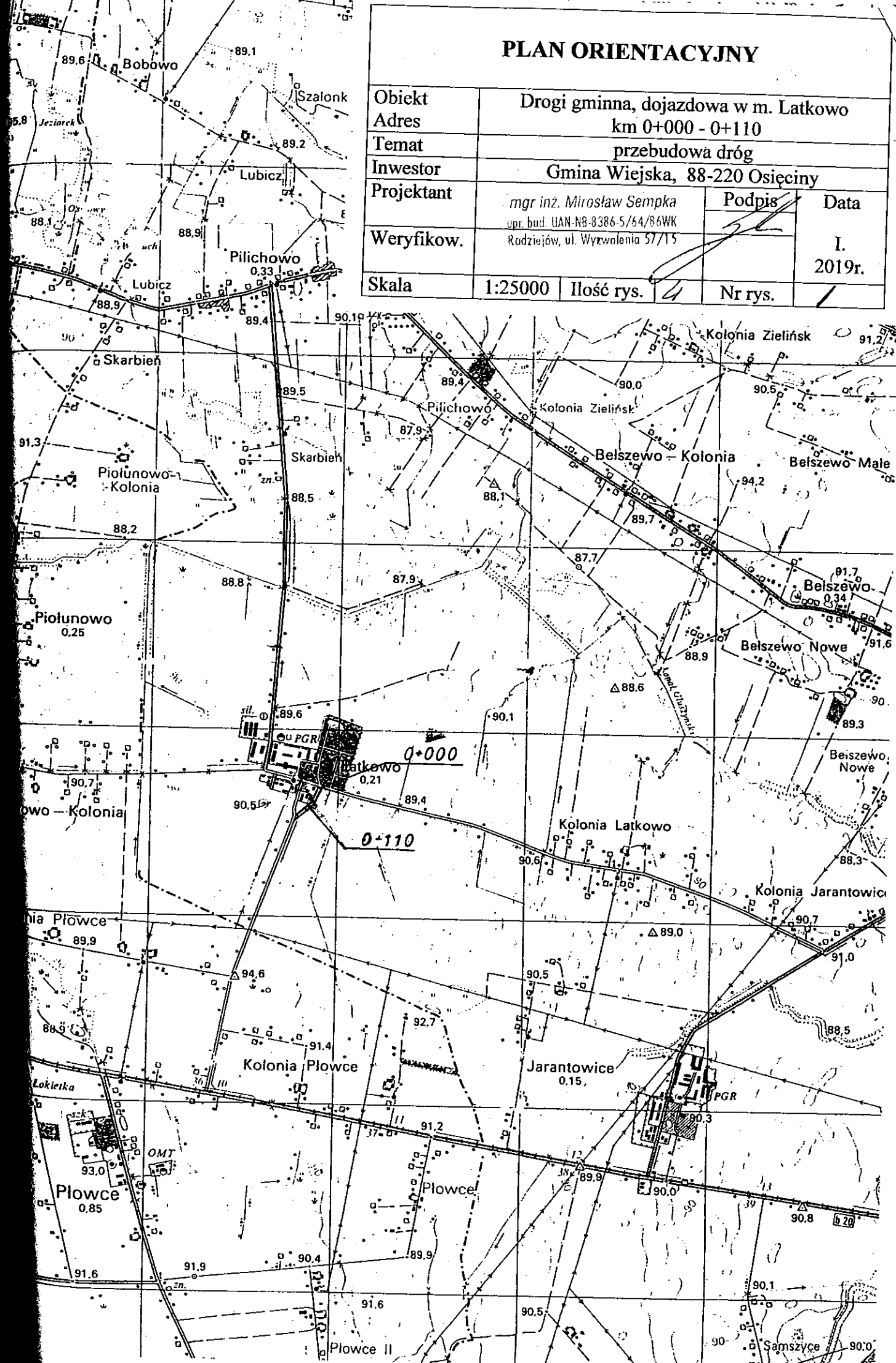
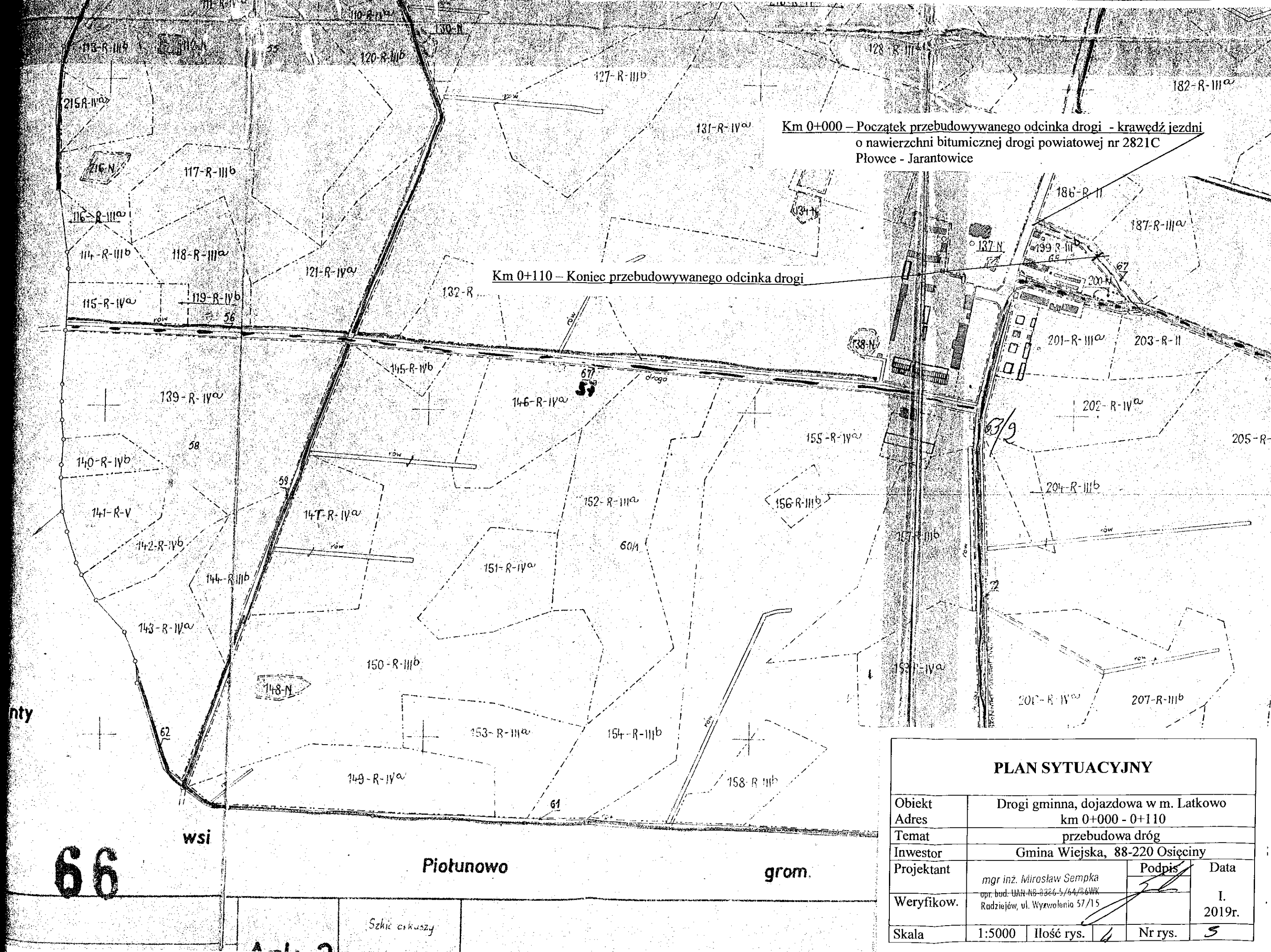


PLAN ORIENTACYJNY


Obiekt	Drogi gminna, dojazdowa w m. Latkowo			
Adres	km 0+000 - 0+110			
Temat	przebudowa dróg			
Inwestor	Gmina Wiejska, 88-220 Osiećciny			
Projektant	mgr inż. Mirosław Sempka upr. bud. UAN-NB-8386-5/64/86WK		Podpis	Data
Weryfikator	Radziejów, ul. Wyzwolenia 57/15			I. 2019r.
Skala	1:25000	Ilość rys.	4	Nr rys.





PLAN SYTUACYJNY

Obiekt	Drogi gminna, dojazdowa w m. Łatkowo			
Adres	km 0+000 - 0+110			
Temat	przebudowa dróg			
Inwestor	Gmina Wiejska, 88-220 Osięciny			
Projektant	mgr inż. Mirosław Sempka	Podpis	Data	
Weryfikow.	opr. bud. UAN-NB-0326-5/64/26WK Radziejów, ul. Wyzwolenia 57/15		I. 2019r.	
Skala	1:5000	Ilość rys.	4	Nr rys. 5



- Powierzchniowe utwardzenie nawierzchni emulsja asfaltowa, niemodyfikowana i grysami bazaltowymi 5/8
- Powierzchniowe utwardzenie nawierzchni emulsja asfaltowa, niemodyfikowana i grysami bazaltowymi. 8/12
- Warstwa wyrównawcza z tłucznia wapiennego 0/16 grubości śr. 4 cm
- Istniejąca podbudowa z tłucznia wapiennego

PRZEKRÓJ KONSTRUKCYJNY

Obiekt	Drogi gminna, dojazdowa w m. Latkowo		
Adres	km 0+000 - 0+110		
Temat	przebudowa dróg		
Inwestor	Gmina Wiejska, 88-220 Osiećciny		
	Projekt	Podpis	Data