
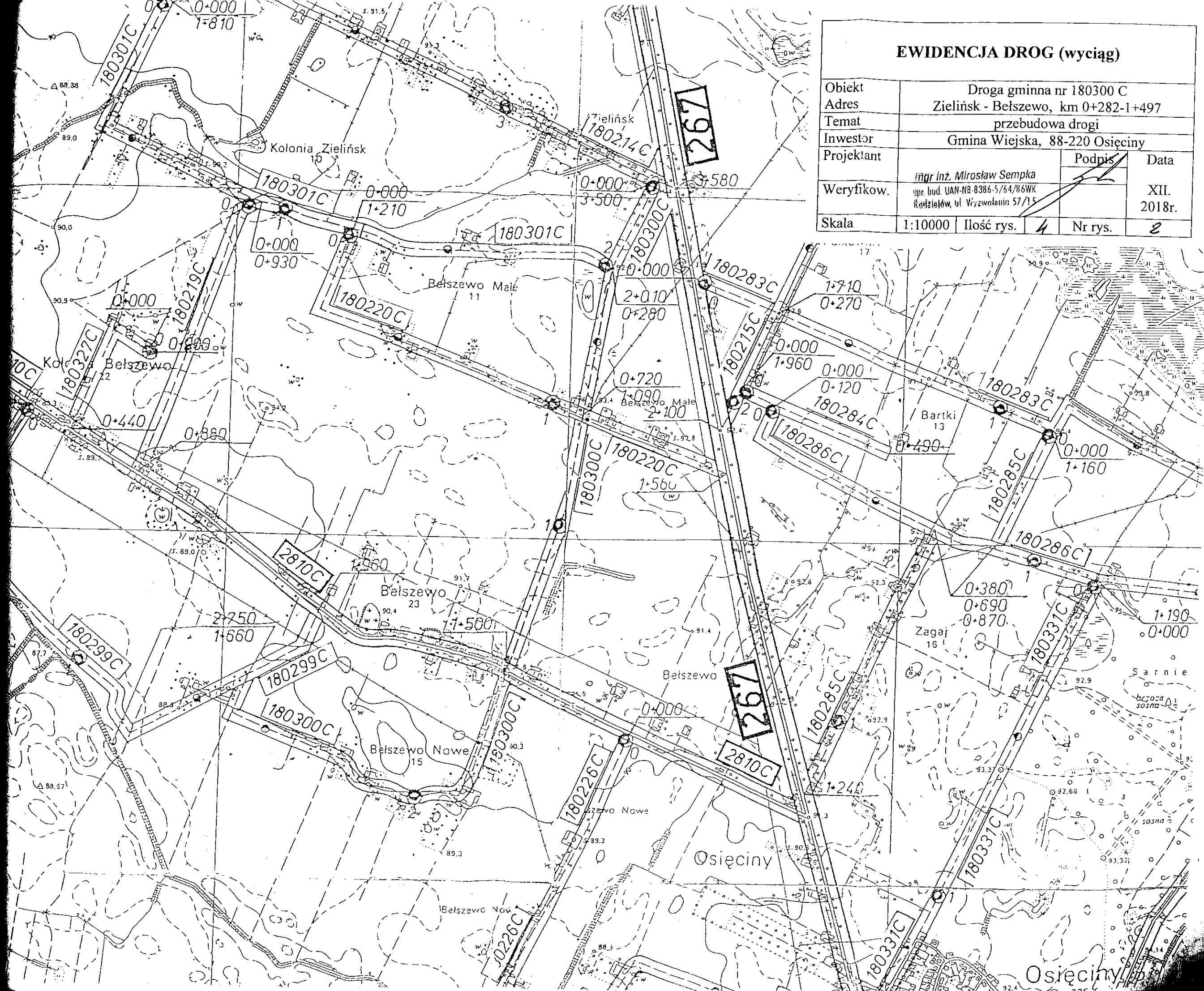


PLAN ORIENTACYJNY

Obiekt	Droga gminna nr 180300 C			
Adres	Zielińsk - Belszewo, km 0+282-1+497			
Temat	przebudowa drogi			
Inwestor	Gmina Wiejska, 88-220 Osiećiny			
Projektant	mgr inż. Mirosław Sempka		Podpis	Data
Weryfikow.	mgr. bud. UAN-88-0386-5/64/86WK			XII. 2018r.
Skala	1:25000	Ilość rys.		
			Nr rys.	



EWIDENCJA DROG (wyciąg)

Obiekt	Droga gminna nr 180300 C			
Adres	Zieliński - Belszewo, km 0+282-1+497			
Temat	przebudowa drogi			
Inwestor	Gmina Wiejska, 88-220 Osieczyny			
Projektant	mgr inż. Mirosław Sempka		Podpis	Data
Weryfikator	opr. bud. UAN-NR 8386-5/64/86WK Radziejów, ul. Wyzwolenia 57/15			XII. 2018r.
Skala	1:10000	Ilość rys.	4	Nr rys. 2

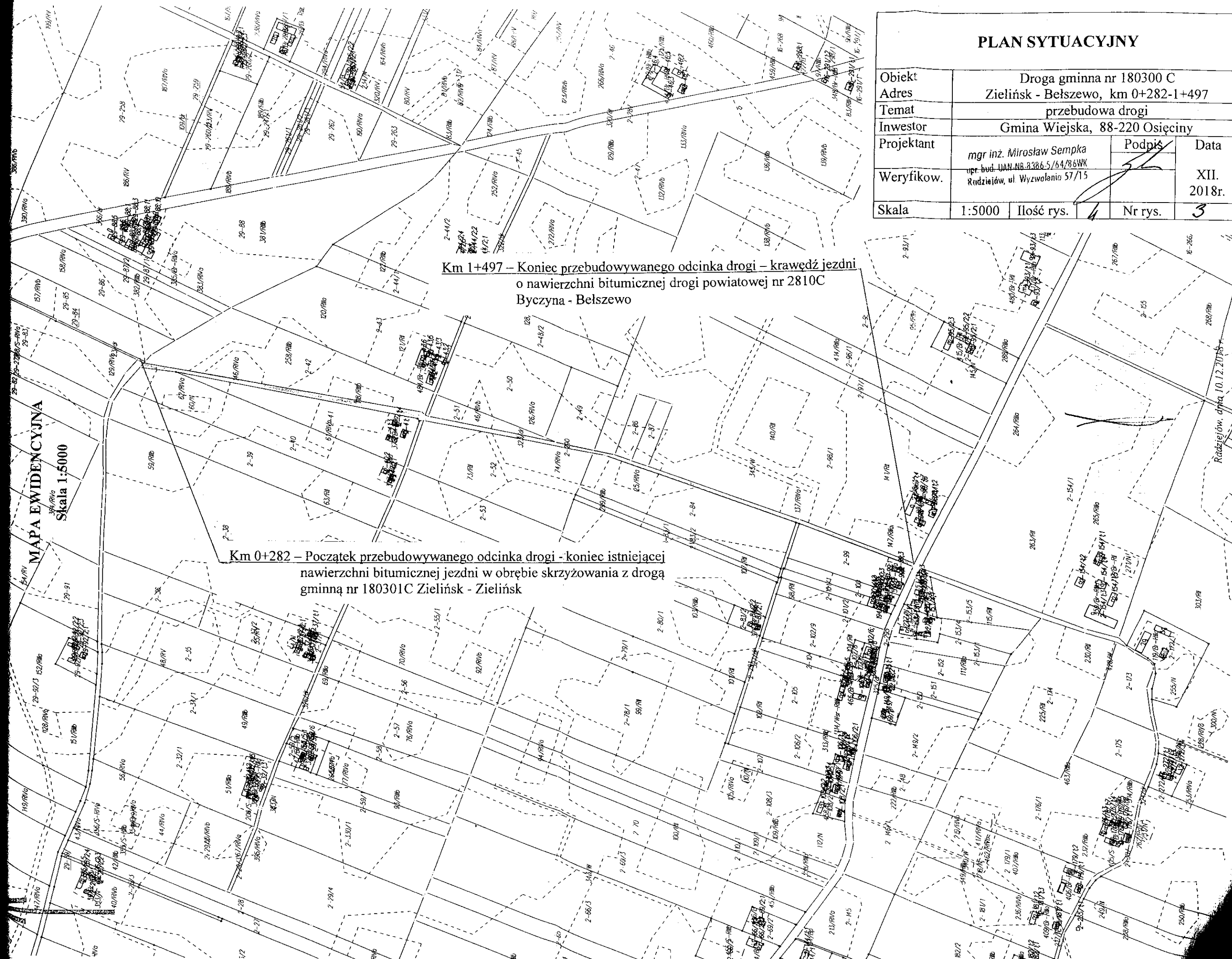
PLAN SYTUACYJNY

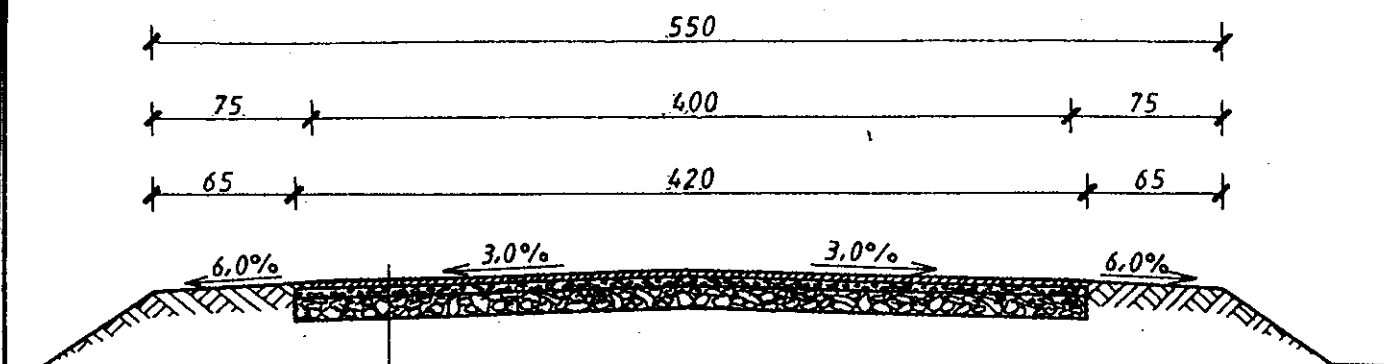
Obiekt	Droga gminna nr 180300 C			
Adres	Zielińsk - Belszewo, km 0+282-1+497			
Temat	przebudowa drogi			
Investor	Gmina Wiejska, 88-220 Osiećciny			
Projektant	mgr inż. Mirosław Sempka		Podpis	Data
Weryfikow.	opr. bud. UAN NR 3386.5/64/86WK Rudziejów, ul. Wyzwolenia 57/15			XII. 2018r.
Skala	1:5000	Ilość rys.	1	Nr rys. 3

Km 1+497 – Koniec przebudowywanego odcinka drogi – krawędź jezdni
o nawierzchni bitumicznej drogi powiatowej nr 2810C
Byczyna - Belszewo

Km 0+282 – Początek przebudowywanego odcinka drogi - koniec istniejącej
nawierzchni bitumicznej jezdni w obrębie skrzyżowania z drogą
gminną nr 180301C Zielińsk - Zielińsk

MAPA EWIDENCYJNA
Skala 1:5000





- Powierzchniowe utwardzenie nawierzchni emulsja asfaltowa, niemodyfikowana i grysami bazaltowymi 5/8
- Powierzchniowe utwardzenie nawierzchni emulsja asfaltowa, niemodyfikowana i grysami bazaltowymi 8/12
- Warstwa wyrównawcza z tłucznia wapiennego 0/40 grubości 6 cm
- Istniejąca podbudowa z tłucznia wapiennego

PRZEKRÓJ KONSTRUKCYJNY

Obiekt	Droga gminna nr 180300 C				
Adres	Zielińsk - Belszewo, km 0+282-1+497				
Temat	przebudowa drogi				
Inwestor	Gmina Wiejska, 88-220 Osiećciny				
Projektant	mgr inż. Mirosław Sempka upr. bud. UAN-NB-8386-5/64/86WK Radziejów ul. Wyzwolenia 57/15		Podpis	Data	
Weryfikow.				XII. 2018r.	
Skala	1:50	Ilość rys.	4	Nr rys.	4