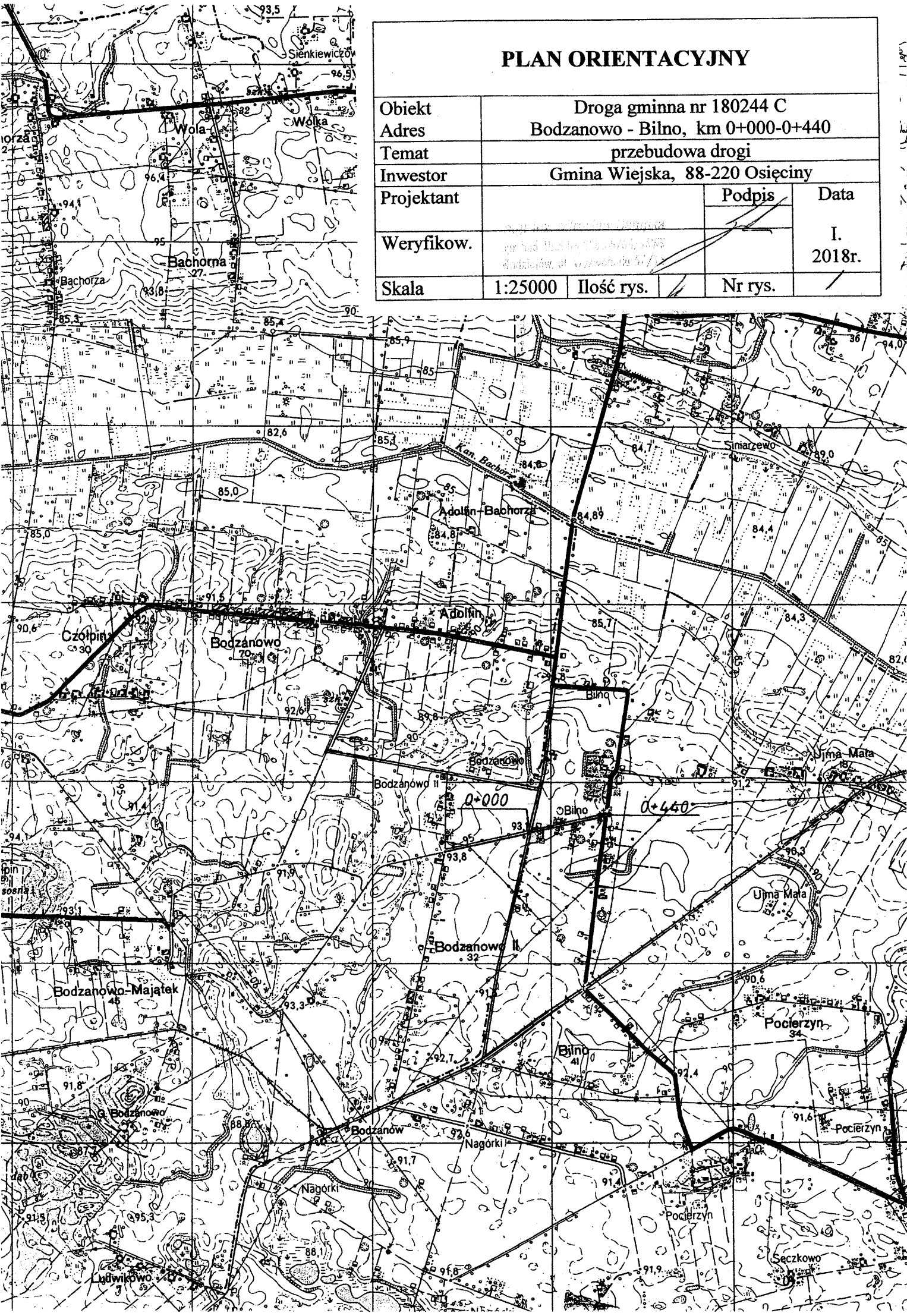
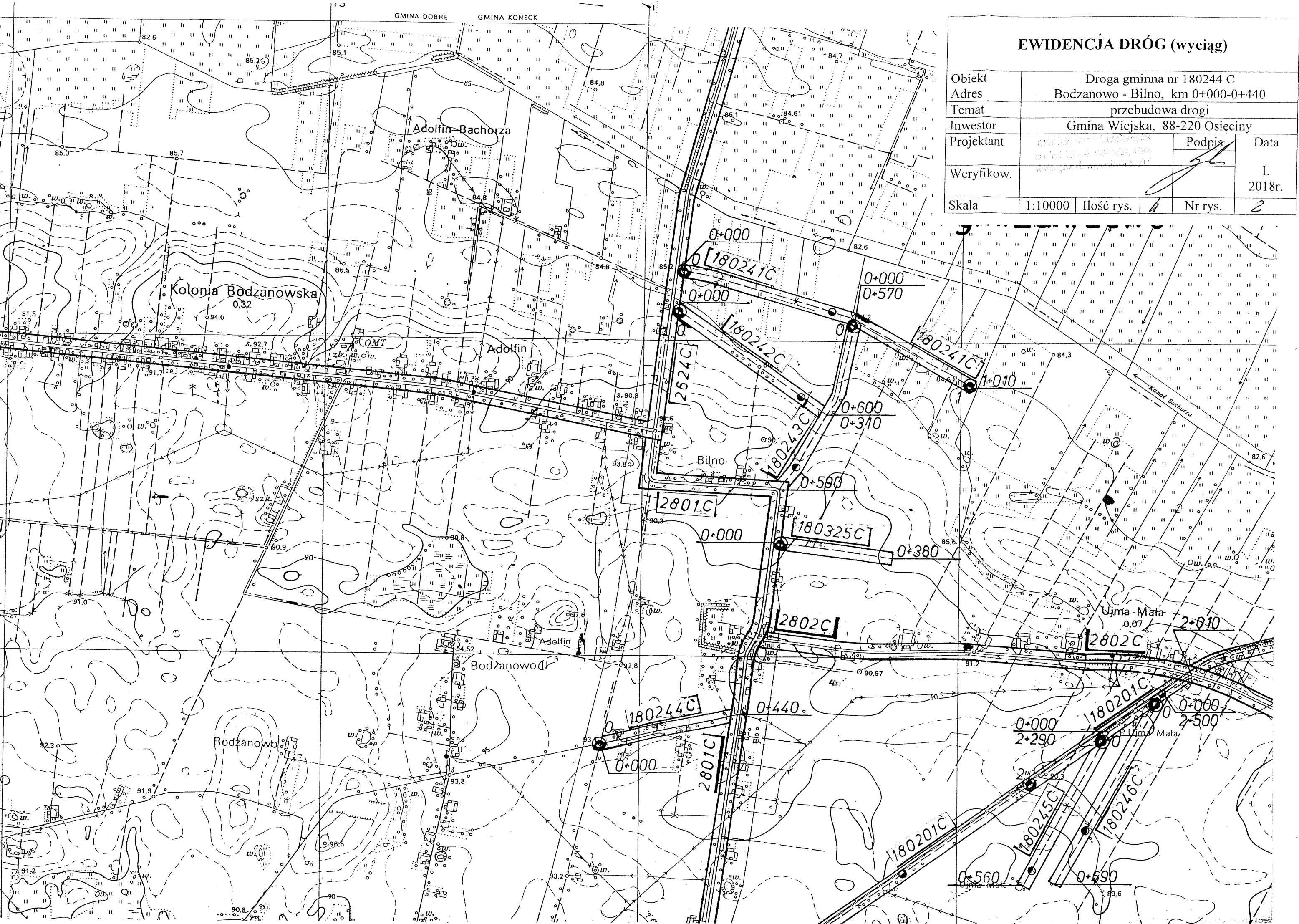


PLAN ORIENTACYJNY

Obiekt	Droga gminna nr 180244 C		
Adres	Bodzanowo - Bilno, km 0+000-0+440		
Temat	przebudowa drogi		
Investor	Gmina Wiejska, 88-220 Osiećciny		
Projektant		Podpis	Data
Weryfikow.			I. 2018r.
Skala	1:25000	Ilość rys.	Nr rys.






EWIDENCJA DRÓG (wyciąg)

Obiekt	Droga gminna nr 180244 C			
Adres	Bodzanowo - Bilno, km 0+000-0+440			
Temat	przebudowa drogi			
Inwestor	Gmina Wiejska, 88-220 Osięciny			
Projektant	<i>[Signature]</i>		Podpis	Data
Weryfikow.	<i>[Signature]</i>			I. 2018r.
Skala	1:10000	Ilość rys.	1	Nr rys. 2

Km 0+000 – Początek przebudowywanego odcinka drogi - granica
gmin Dobrze i Osieć

Gm. DOBRE

Obiekt	Droga gminna nr 180244 C				
Adres	Bodzanowo - Bilno, km 0+000-0+440				
Temat	przebudowa drogi				
Inwestor	Gmina Wiejska, 88-220 Osiężnica				
Projektant	mar. inż. Andrzej Sampla upr. bud. 14406-E-00005/04/06/WK Kaliszka, ul. Wypoczynka 57/15			Podpis	Data
Weryfikow.					I. 2018r.
Skala	1:5000	Ilość rys.	4	Nr rys.	3



- Powierzchniowe utwalenie nawierzchni emulsją asfaltową, niemodyfikowaną i grysami bazaltowymi
- Istniejąca nawierzchnia bitumiczna oczyszczona i wyremontowana

PRZEKRÓJ KONSTRUKCYJNY

Obiekt	Droga gminna nr 180244 C				
Adres	Bodzanowo - Bilno, km 0+000-0+440				
Temat	przebudowa drogi				
Inwestor	Gmina Wiejska, 88-220 Osiężyny				
Projektant	mgr inż. Mirosław Sempka ul. bud. 100-100-000 5/64-0000 Radziejów, ul. Wyzwolenia 57/15			Podpis	Data I. 2018r.
Weryfikow.					
Skala	1:50	Ilość rys.	4	Nr rys.	4