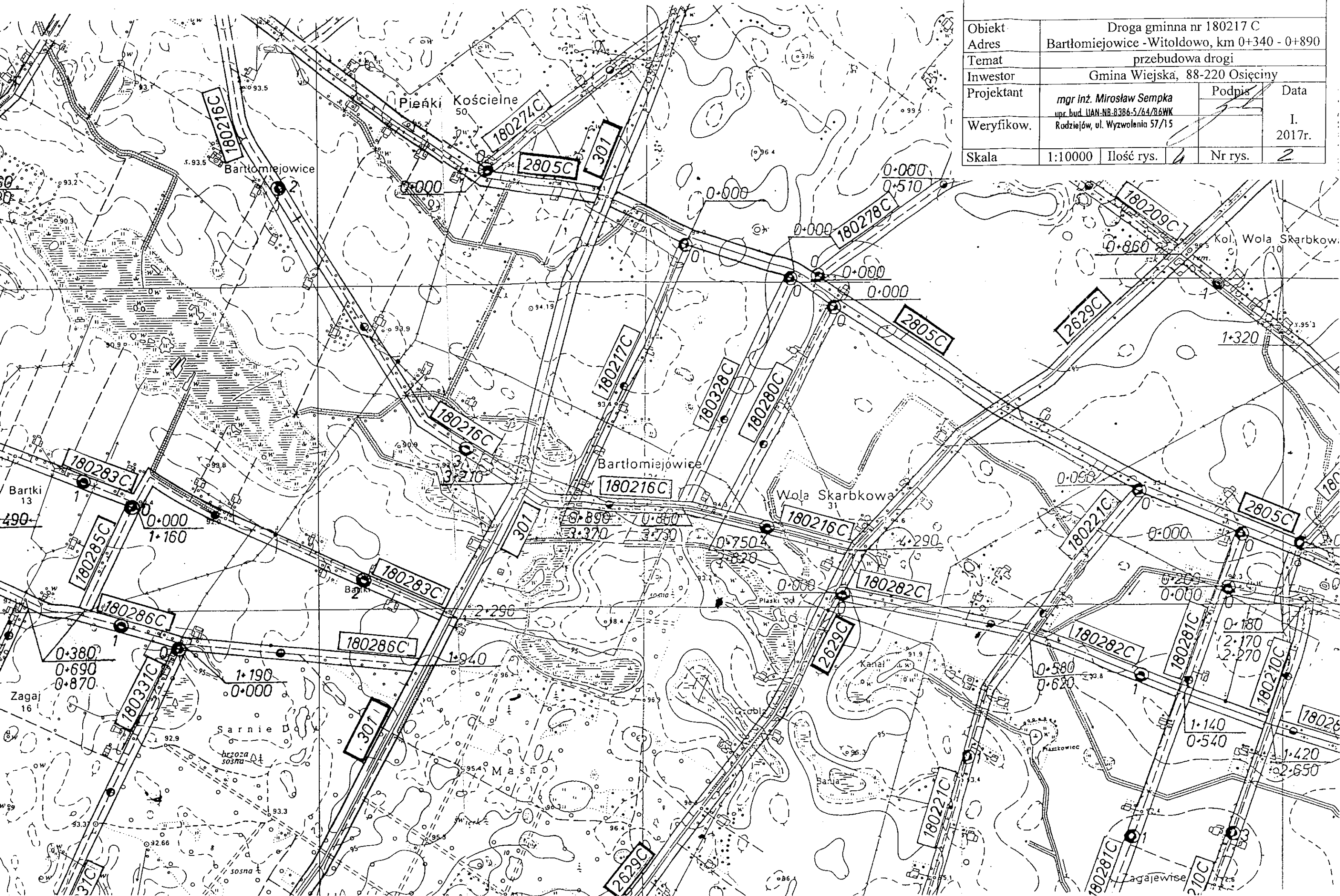


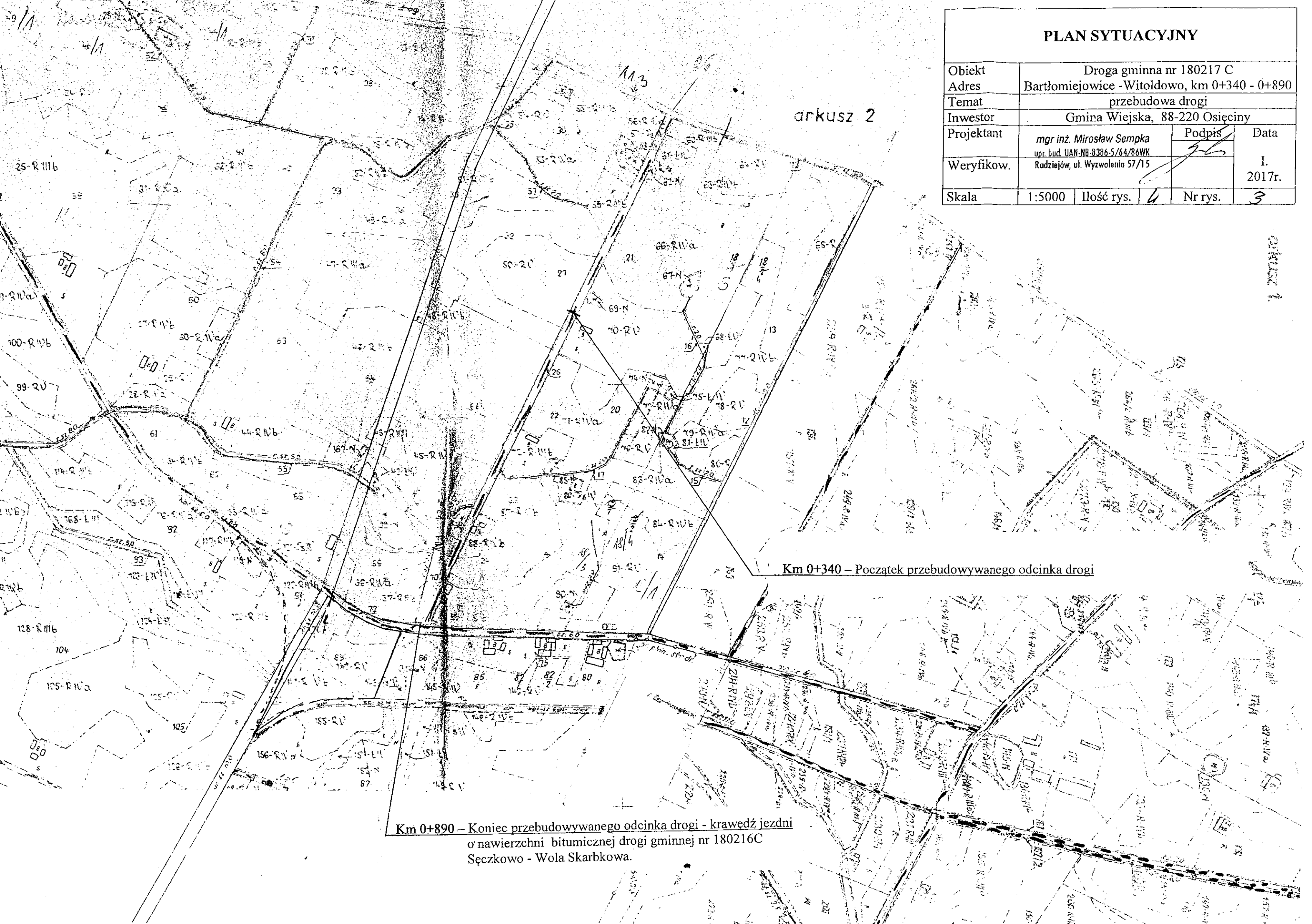
PLAN ORIENTACYJNY

Obiekt	Droga gminna nr 180217 C				
Adres	Bartłomiejowice - Witoldowo, km 0+340 - 0+890				
Temat	przebudowa drogi				
Inwestor	Gmina Wiejska, 88-220 Osiećciny				
Projektant	mgr inż. Mirosław Sempka upr. bud. UAN-NB-8386-5/64/86WK Radziejów, ul. Wyzwolenia 57/15		Podpis	Data	
Weryfikow.				I. 2017r.	
Skala	1:25000	Ilość rys.	4	Nr rys.	1

EWIDENCJA DRÓG (wyciąg)				
Obiekt Adres	Droga gminna nr 180217 C Bartłomiejowice - Witoldowo, km 0+340 - 0+890			
Temat	przebudowa drogi			
Inwestor	Gmina Wiejska, 88-220 Osiećcyny			
Projektant	mgr inż. Mirosław Sempka upr. bud. UAN-NR-8386-5/64/86WK Radziejów, ul. Wyzwolenia 57/15		Podpis	Data
Weryfikator				I. 2017r.
Skala	1:10000	Ilość rys.	4	Nr rys.
				2

Objekt	Droga gminna nr 180217 C				
Adres	Bartłomiejowice - Witoldowo, km 0+340 - 0+890				
Temat	przebudowa drogi				
Inwestor	Gmina Wiejska, 88-220 Osięciny				
Projektant	mgr inż. Mirosław Sempka upr. bud. LAN-NB-8386-5/64/86WK Radziejów, ul. Wyzwolenia 57/15			Podpis	Data
Weryfikator					I. 2017r.
Skala	1:10000	Ilość rys.	4	Nr rys.	2





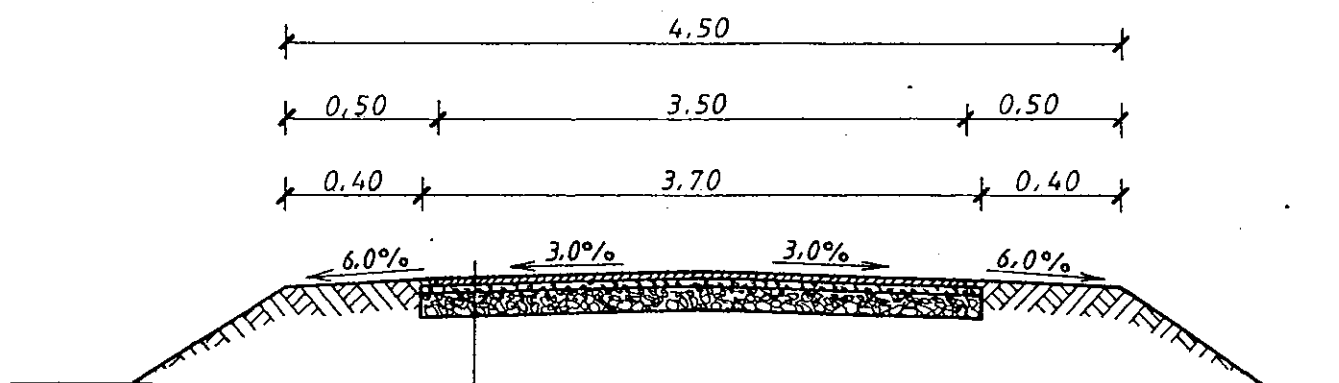
PLAN SYTUACYJNY

Obiekt	Droga gminna nr 180217 C			
Adres	Bartłomiejowice - Witoldowo, km 0+340 - 0+890			
Temat	przebudowa drogi			
Inwestor	Gmina Wiejska, 88-220 Osiećciny			
Projektant	mgr inż. Mirosław Sempka upr. bud. UAN-NB-8386-5/64/86WK		Podpis	I. 2017r.
Weryfikow.	Radziejów, ul. Wyzwolenia 57/15			
Skala	1:5000	Ilość rys.	4	Nr rys. 3

arkusz 2

Km 0+340 – Początek przebudowywanego odcinka drogi

Km 0+890 – Koniec przebudowywanego odcinka drogi - krawężń jezdni
o nawierzchni bitumicznej drogi gminnej nr 180216C
Sęczkowo - Wola Skarbkowa.



- Powierzchniowe utwardzenie nawierzchni emulsja asfaltowa, niemodyfikowana i grysami bazaltowymi 5/8
- Powierzchniowe utwardzenie nawierzchni emulsja asfaltowa, niemodyfikowana i grysami bazaltowymi 8/12
- Warstwa wyrównawcza z tłucznia wapiennego 0/30, grubości śr. 6 cm
- Istniejąca podbudowa z tłucznia wapiennego

PRZEKRÓJ KONSTRUKCYJNY

Obiekt	Droga gminna nr 180217 C			
Adres	Bartłomiejowice - Witoldowo, km 0+340 - 0+890			
Temat	przebudowa drogi			
Inwestor	Gmina Wiejska, 88-220 Osiećiny			
Projektant	mgr inż. Mirosław Sempka upr. bud. UAN-NB-8386-5/64/86WK	Podpis	Data I. 2017r.	
Weryfikow.	Radziejów, ul. Wyzwolenia 57/15			
Skala	1:50	Ilość rys.	4	Nr rys. 6