

STAROSTWO POWIATOWE W RADZIEJOWIE
Powiatowy Zespół Uzgadniania Dokumentacji Projektowej

Na podstawie art. 28 ust. 1 ustawy z dnia 17 maja 1939 r. - Prawo geodezyjne i kartograficzne (Dz. U. z 2000 r. Nr 100 poz. 1086 i Nr 120 poz. 1268) uzgodniono usytuowanie projektowanych sieci uzbrojenia terenu

projektowana sieć uzbrojenia terenu... 0.32 PE... przydomowa oczyszczalnia ścieków...
(wyszczególnienie uzgadnianych sieci uzbrojenia terenu)

Uzgodnione usytuowanie sieci uzbrojenia terenu podlega wytyczeniu i geodezyjnej inwentaryzacji powykonawczej przez jednostki uprawnione do wykonywania prac geodezyjnych.

W razie niezgodności realizacji sieci uzbrojenia terenu z uzgodnionym projektem inwestor zobowiązany jest przedłożyć mapę z wynikami pomiarów powykonawczych właściwemu organowi administracji architektoniczno-budowlanej, uzgodnienie usytuowania projektowanych sieci uzbrojenia terenu zachowuje ważność przez okres 3 lat od dnia wydania opinii w sprawie uzgadniania projektowanych sieci uzbrojenia terenu.

Uzgodnienie traci ważność w przypadku, o którym mowa §13 rozporządzenia Ministra Rozwoju Regionalnego i Budownictwa z dnia 2 kwietnia 2001 r. w sprawie geodezyjnej ewidencji sieci uzbrojenia terenu oraz zespołów uzgadniania dokumentacji projektowej (Dz. U. Nr 38, poz. 455).

OPINIA NR G. B. 11.6670.1.20.2777.2011
(sygn. opinii)

Radziejów dnia 16.07.2011 r.

STAROSTA
Marion Zielinski
(organ uzgadniający usytuowanie projektowanych sieci uzbrojenia terenu - imię, nazwisko, podpis przewodniczącego zespołu)

STAROSTWO POWIATOWE
w Radziejowie
Powiatowy Ośrodek Dokumentacji
Geodezyjnej i Kartograficznej
ul. Kościuszki 20/22, 88-200 Radziejów
tel./fax (054) 255 86 75

STAROSTWO POWIATOWE W RADZIEJOWIE
POWIATOWY OŚRODEK DOKUMENTACJI
GEODEZYJNEJ I KARTOGRAFICZNEJ
W obszarze oznaczonym liniami 98CD... dokonano aktualizacji... z pomiaru usytuowania... z zaawidencjonowaniem...
22 CZE 2010
2959-25A-21A0
22 CZE 2010
miejsowość i data) (imię i nazwisko, podpis, stanowisko służbowe i upoważnienie)

MAPA

SKALA 1 : 1000

Obręb: Lekarzewice
Gmina: Osiećciny
Powiat: radziejowski
Województwo: kujawsko-pomorski

Ark. mapy ewid.: 1

Godło mapy: 365.411.251

KERG: 2957-10/2010

Ks. rob.: 67/2010

Stan na dzień: 16.06.2010 rok

STAROSTA RADZIEJOWSKI

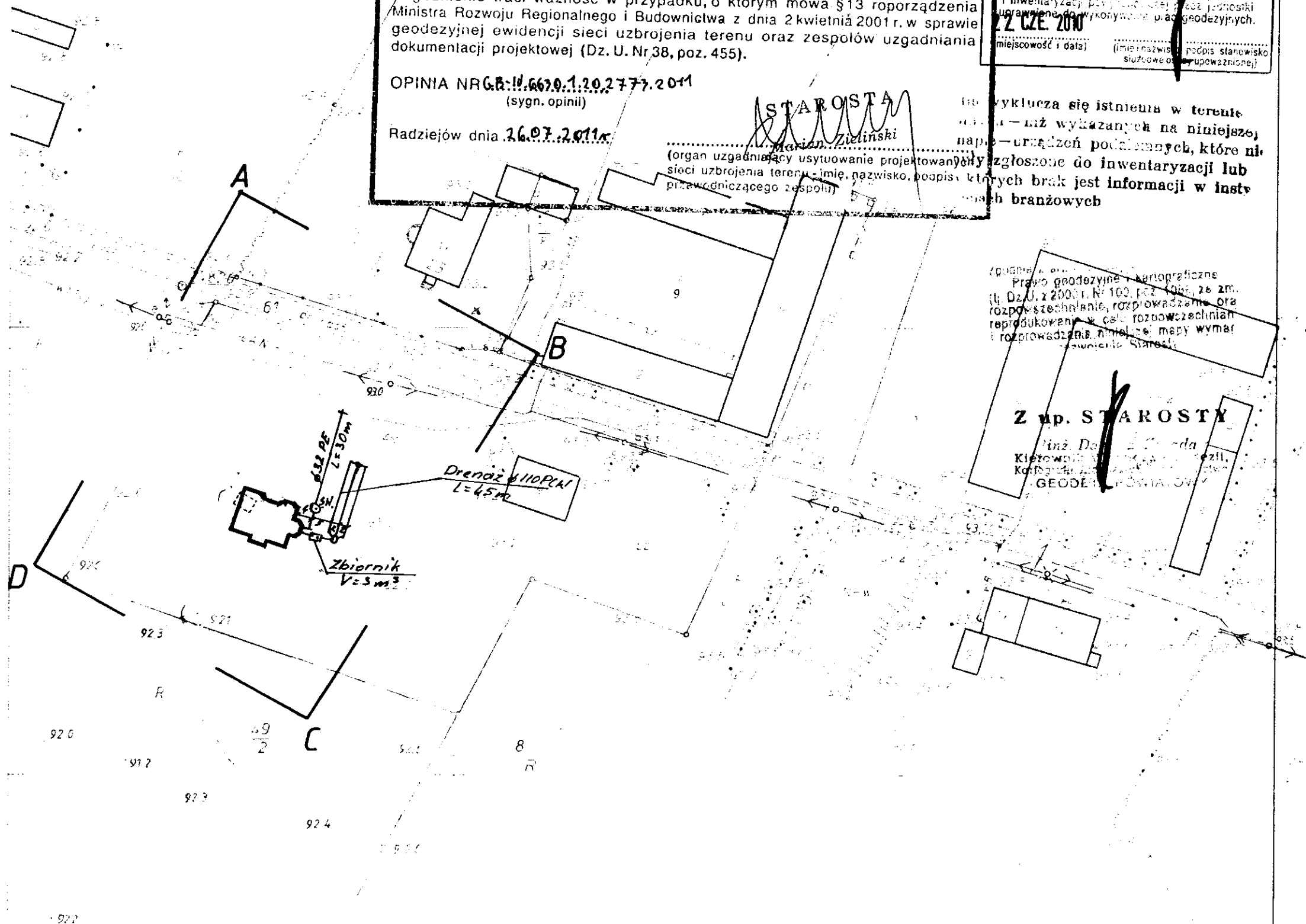
USŁUGI GEODEZYJNE

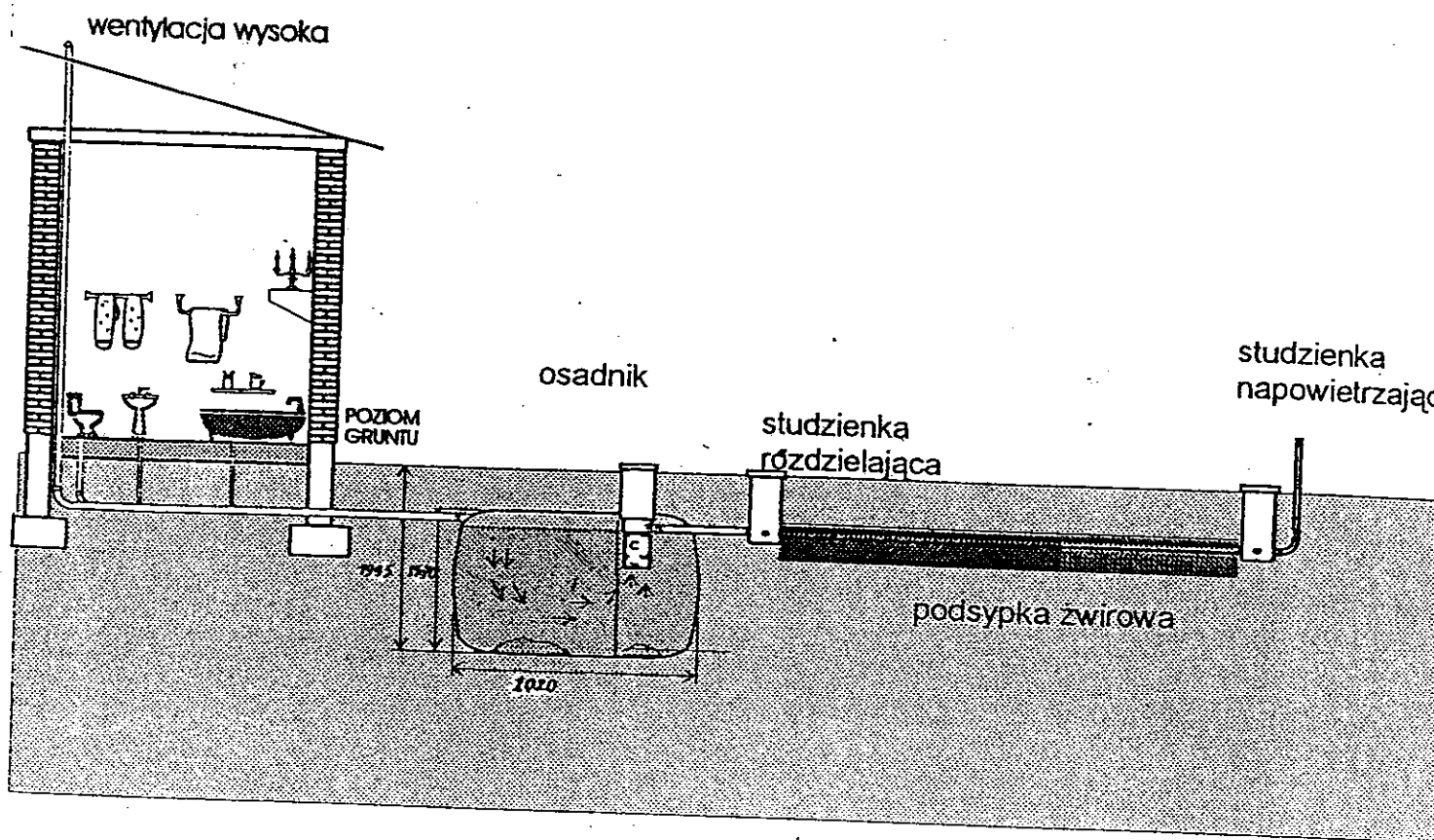
Anna Mierkiewicz
88-200 Radziejów, ul. Kościuszki 7
tel. (054) 285-27-00 kom. 0-608 342 372
Nr zaświadczenia 6505 z dnia 12.11.1987 r.
wyd. przez GUGiK w Warszawie
Regon 910904645 NIP 889-101-76-43

Geodeta uprawniony

Anna Mierkiewicz
Nr upr. 6505

. INSTAL-KOMPLEX Włocławek ul. Parkowa 37			
PROJEKT BUDOWLANY			
Obiekt: Przyłącze wodociągowe oraz przydomowa oczyszczalnia ścieków.			
p.p. Ewa i Łukasz Mikolajczak dz. nr 49/1, Lekarzewice gm. Osiećciny.			
Temat: Plan zagospodarowania terenu.			
Funkcja:	Imię i nazwisko	Podpis	Data
Projektował: Upr. br. inż. inst.	mgr inż. Andrzej Młazek UA-V-7342-5/85/94Wk proj. sieci wodoc. i kanal. inst. wewn.		08/11
Opracował:	mgr inż. Magdalena Bracka		Rys. Nr 1
	skala 1 : 1000		

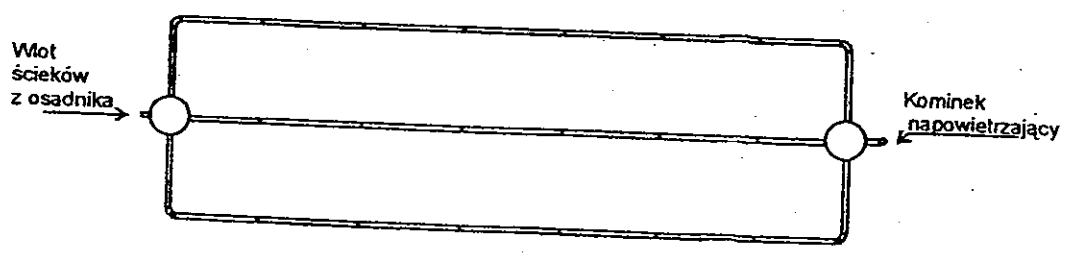




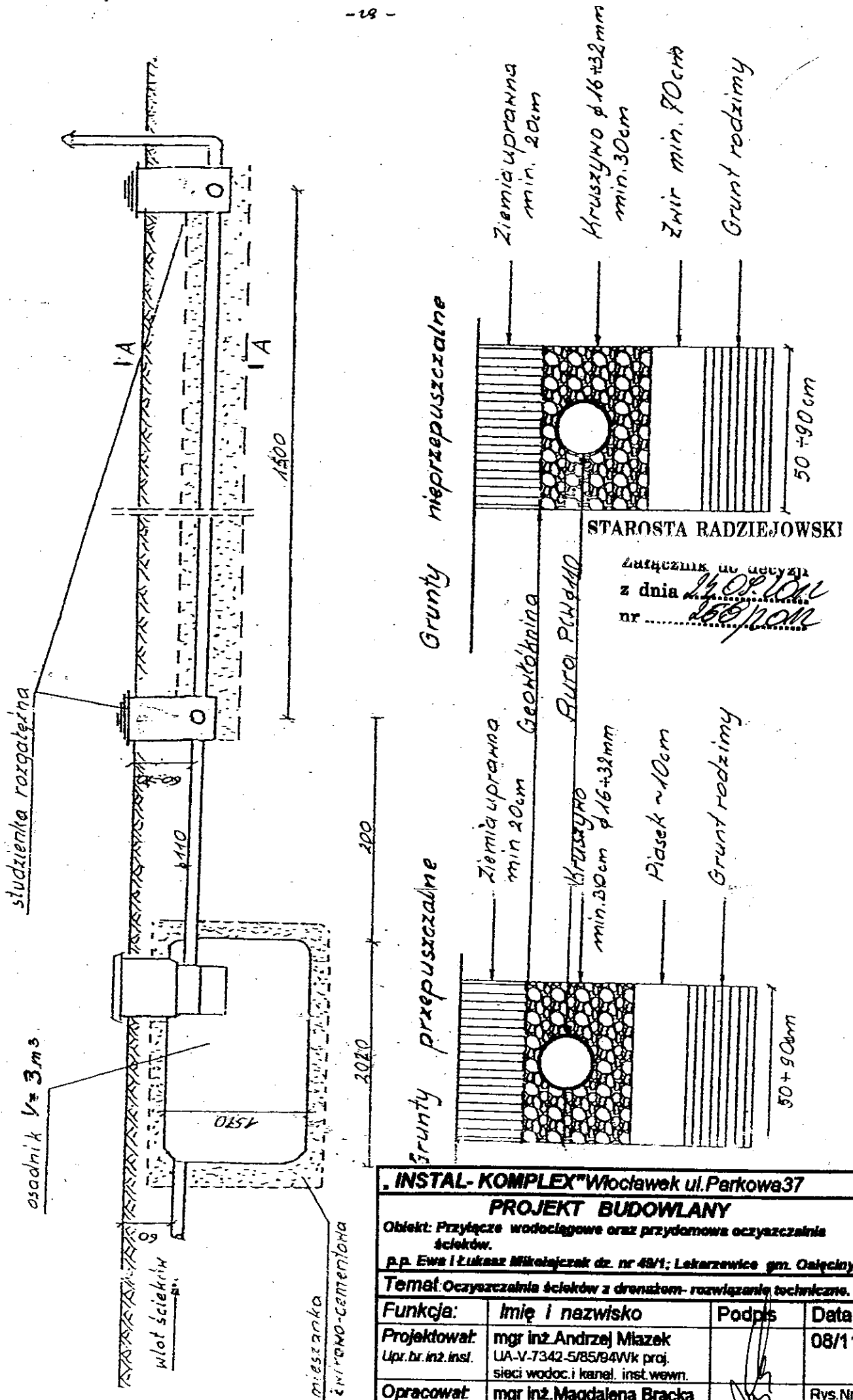
STAROSTA RADZIEJOWSKI

Drenaż rozsączający

z dnia 24.08.2011
nr 168/1011



. INSTAL-KOMPLEX" Włocławek ul. Parkowa 37			
PROJEKT BUDOWLANY			
Opis: Przyłącze wodociągowe oraz przydomowa oczyszczalnia ścieków.			
p.p. Ewa i Lukasz Mikołajczak dz. nr 49/1; Lekarzewice gm. Osieck.			
Temat: Schemat technologiczny oczyszczalni z drenażem.			
Funkcja:	Imię i nazwisko	Podpis	Data
Projektował:	mgr inż. Andrzej Miazek		08/11
Upr. br. inż. inst.	UA-V.7342-5/85/94Wk proj. sieci wodoc. i kanał. inst. wewn.		
Opracował:	mgr inż. Magdalena Bracka		Rys. Nr 6



INSTAL-KOMPLEX Włocławek ul. Parkowa 37

PROJEKT BUDOWLANY

Objekt: Przyłącze wodociągowe oraz przydomowa oczyszczalnia ścieków.

p.p. Ewa i Łukasz Mikolajczak dz. nr 48/1; Lekarzewice gm. Osieck.

Temat: Oczyszczalnia ścieków z drenażem - rozwiązanie techniczne.

Funkcja:	Imię i nazwisko	Podpis	Data
Projektował: Upz. br. inż. insl.	mgr inż. Andrzej Miazek UA-V-7342-5/85/94Wk proj. sieci wodoc. i kanal. inst. wewn.		08/11
Opracował:	mgr inż. Magdalena Bracka		Rys. Nr 7