

RODZAJ DOK.:	P. B. PRZYDOMOWYCH OCZYSZCZALNI ŚCIEKÓW		
ADRES:	gm. OSIĘCINY		
ZAL. NR: 2	MAPA POGLĄDOWA		
INWESTOR:	GMINA OSIĘCINY I Armii Wojska Polskiego 14 88-220 OSIĘCINY		
PROJ. BRANŻY SANITARNEJ	mgr inż. WIESŁAW BUBAK UA-V-7342-5/91/92 Wk		podpis
SKALA 1: 25 000	DATA WYK, PAŹDZIERNIK 2013 r.		EGZ. NR

Skala: 1:1000  
Obręb: 0022 Samszyce dz. 372/3  
Gmina: 041104\_2 Osieczyny  
Powiat: radziejowski  
Województwo: kujawsko-pomorskie  
Sytuacja na dzień: 13.08.2013  
Godło mapy: 365.324.201, 202  
KERG: 3012-64/2013  
Ks. robót: 119/2013  
Układ wsp. 1965/3  
Poziom odniesienia Kronsztadt 60

Aleksandrów Kujawski ul. Słowackiego 28a, tel.: 54 282 6767, fax: 54 282 4582  
tel. kom. 602 196 394 [www.kujawskiecentrum.pl](http://www.kujawskiecentrum.pl), mail: [biuro@kujawskiecentrum.pl](mailto:biuro@kujawskiecentrum.pl)

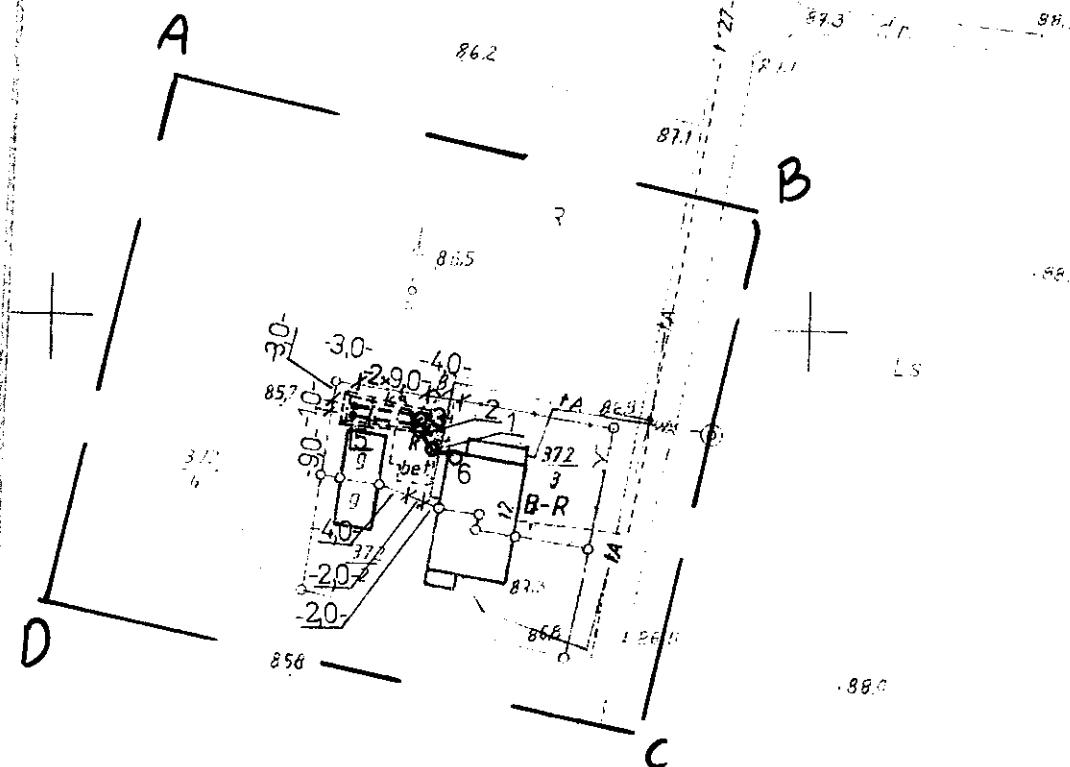
GB-IV. 351/13-1C

ABCD


10. WRZ. 2013 3012.202-8/13

10. WRZ. 2013

Зброю



- 1 - Proj. osadnik 1500 dm<sup>3</sup>
- 2 - Proj. przepompownia ścieków
- 3 - Proj. studzienka rozdzielcza z pokrywą
- 4 - Proj. drenaż rozsączający L = 2 x 9,0 w kopcu filtracyjnym, częściowy
- 5/n - Proj. wentylacja niska drenażu zakończona wywiewkami,
- 6 - Proj. wentylacja pionu kanalizacyjnego

RODZAJ DOK.: ADRES:	P. B. PRZYDOMOWEJ OCZYSZCZALNI ŚCIEKÓW SAMSZYCE 13, dz. nr 372/3, gm. OSIĘCINY	
ZAL. NR: 3	PROJEKT ZAGOSPODAROWANIA TERENU	
INWESTOR:	GMINA OSIĘCINY I Armii Wojska Polskiego 14 88-220 OSIĘCINY	
PROJ. BRANŻY SANITARNEJ	mgr inż. WIEŚLAW BUBAK UA-V-7342-5/91/92 Wk	 Podpis
SKALA 1: 500	DATA WYK.: WRZESIEŃ 2013 r.	EGZ. NR

Skala: 1:1000  
Obręb: 0022 Samszyce dz. 110  
Gmina: 041104\_2 Osięciny  
Powiat: radziejowski  
Województwo: kujawsko-pomorskie  
Sytacja na dzień: 13.08.2013  
Godło mapy: 365.324.201, 202  
KERG: 3012-64/2013  
Ks. robót: 119/2013  
Układ wsp. 1965/3  
Poziom odniesienia Kronsztadt 60



Aleksandrów Kujawski ul. Słowackiego 28a, tel. 54 282 6767, fax: 54 282 4582  
tel. kom. 602 196 394 www.kujawskiecentrum.pl, mail: biuro@kujawskiecentrum.pl

**GEODETA**  
Sławomir Zajęczkowski  
upraw. zawod. Nr 9959

# STAROSTWO POWIATOWE W RADZIEJOWIE Powiat radziejowski

Mapa sytuacyjno-wysokościowa z wykreśleniem planu zagospodarowania terenu i planu technicznego dla projektu zagospodarowania terenu w miejscowości Samszyce, dz. 110, gm. Osięciny, powiat radziejowski, województwo kujawsko-pomorskie.

projekt m. in. osadnik, studzienka, dren, wentylacja

Projekt zagospodarowania terenu i planu technicznego dla projektu zagospodarowania terenu w miejscowości Samszyce, dz. 110, gm. Osięciny, powiat radziejowski, województwo kujawsko-pomorskie.

Projekt zagospodarowania terenu i planu technicznego dla projektu zagospodarowania terenu w miejscowości Samszyce, dz. 110, gm. Osięciny, powiat radziejowski, województwo kujawsko-pomorskie.

Projekt zagospodarowania terenu i planu technicznego dla projektu zagospodarowania terenu w miejscowości Samszyce, dz. 110, gm. Osięciny, powiat radziejowski, województwo kujawsko-pomorskie.

Projekt zagospodarowania terenu i planu technicznego dla projektu zagospodarowania terenu w miejscowości Samszyce, dz. 110, gm. Osięciny, powiat radziejowski, województwo kujawsko-pomorskie.

Projekt zagospodarowania terenu i planu technicznego dla projektu zagospodarowania terenu w miejscowości Samszyce, dz. 110, gm. Osięciny, powiat radziejowski, województwo kujawsko-pomorskie.

Projekt zagospodarowania terenu i planu technicznego dla projektu zagospodarowania terenu w miejscowości Samszyce, dz. 110, gm. Osięciny, powiat radziejowski, województwo kujawsko-pomorskie.

Projekt zagospodarowania terenu i planu technicznego dla projektu zagospodarowania terenu w miejscowości Samszyce, dz. 110, gm. Osięciny, powiat radziejowski, województwo kujawsko-pomorskie.

Projekt zagospodarowania terenu i planu technicznego dla projektu zagospodarowania terenu w miejscowości Samszyce, dz. 110, gm. Osięciny, powiat radziejowski, województwo kujawsko-pomorskie.

Projekt zagospodarowania terenu i planu technicznego dla projektu zagospodarowania terenu w miejscowości Samszyce, dz. 110, gm. Osięciny, powiat radziejowski, województwo kujawsko-pomorskie.

Projekt zagospodarowania terenu i planu technicznego dla projektu zagospodarowania terenu w miejscowości Samszyce, dz. 110, gm. Osięciny, powiat radziejowski, województwo kujawsko-pomorskie.

Projekt zagospodarowania terenu i planu technicznego dla projektu zagospodarowania terenu w miejscowości Samszyce, dz. 110, gm. Osięciny, powiat radziejowski, województwo kujawsko-pomorskie.

Projekt zagospodarowania terenu i planu technicznego dla projektu zagospodarowania terenu w miejscowości Samszyce, dz. 110, gm. Osięciny, powiat radziejowski, województwo kujawsko-pomorskie.

Projekt zagospodarowania terenu i planu technicznego dla projektu zagospodarowania terenu w miejscowości Samszyce, dz. 110, gm. Osięciny, powiat radziejowski, województwo kujawsko-pomorskie.

Projekt zagospodarowania terenu i planu technicznego dla projektu zagospodarowania terenu w miejscowości Samszyce, dz. 110, gm. Osięciny, powiat radziejowski, województwo kujawsko-pomorskie.

Projekt zagospodarowania terenu i planu technicznego dla projektu zagospodarowania terenu w miejscowości Samszyce, dz. 110, gm. Osięciny, powiat radziejowski, województwo kujawsko-pomorskie.

Projekt zagospodarowania terenu i planu technicznego dla projektu zagospodarowania terenu w miejscowości Samszyce, dz. 110, gm. Osięciny, powiat radziejowski, województwo kujawsko-pomorskie.

Projekt zagospodarowania terenu i planu technicznego dla projektu zagospodarowania terenu w miejscowości Samszyce, dz. 110, gm. Osięciny, powiat radziejowski, województwo kujawsko-pomorskie.

Projekt zagospodarowania terenu i planu technicznego dla projektu zagospodarowania terenu w miejscowości Samszyce, dz. 110, gm. Osięciny, powiat radziejowski, województwo kujawsko-pomorskie.

Projekt zagospodarowania terenu i planu technicznego dla projektu zagospodarowania terenu w miejscowości Samszyce, dz. 110, gm. Osięciny, powiat radziejowski, województwo kujawsko-pomorskie.

Projekt zagospodarowania terenu i planu technicznego dla projektu zagospodarowania terenu w miejscowości Samszyce, dz. 110, gm. Osięciny, powiat radziejowski, województwo kujawsko-pomorskie.

Projekt zagospodarowania terenu i planu technicznego dla projektu zagospodarowania terenu w miejscowości Samszyce, dz. 110, gm. Osięciny, powiat radziejowski, województwo kujawsko-pomorskie.

Projekt zagospodarowania terenu i planu technicznego dla projektu zagospodarowania terenu w miejscowości Samszyce, dz. 110, gm. Osięciny, powiat radziejowski, województwo kujawsko-pomorskie.

Projekt zagospodarowania terenu i planu technicznego dla projektu zagospodarowania terenu w miejscowości Samszyce, dz. 110, gm. Osięciny, powiat radziejowski, województwo kujawsko-pomorskie.

Projekt zagospodarowania terenu i planu technicznego dla projektu zagospodarowania terenu w miejscowości Samszyce, dz. 110, gm. Osięciny, powiat radziejowski, województwo kujawsko-pomorskie.

Projekt zagospodarowania terenu i planu technicznego dla projektu zagospodarowania terenu w miejscowości Samszyce, dz. 110, gm. Osięciny, powiat radziejowski, województwo kujawsko-pomorskie.

Projekt zagospodarowania terenu i planu technicznego dla projektu zagospodarowania terenu w miejscowości Samszyce, dz. 110, gm. Osięciny, powiat radziejowski, województwo kujawsko-pomorskie.

Projekt zagospodarowania terenu i planu technicznego dla projektu zagospodarowania terenu w miejscowości Samszyce, dz. 110, gm. Osięciny, powiat radziejowski, województwo kujawsko-pomorskie.

Projekt zagospodarowania terenu i planu technicznego dla projektu zagospodarowania terenu w miejscowości Samszyce, dz. 110, gm. Osięciny, powiat radziejowski, województwo kujawsko-pomorskie.

Projekt zagospodarowania terenu i planu technicznego dla projektu zagospodarowania terenu w miejscowości Samszyce, dz. 110, gm. Osięciny, powiat radziejowski, województwo kujawsko-pomorskie.

Projekt zagospodarowania terenu i planu technicznego dla projektu zagospodarowania terenu w miejscowości Samszyce, dz. 110, gm. Osięciny, powiat radziejowski, województwo kujawsko-pomorskie.

Projekt zagospodarowania terenu i planu technicznego dla projektu zagospodarowania terenu w miejscowości Samszyce, dz. 110, gm. Osięciny, powiat radziejowski, województwo kujawsko-pomorskie.

Projekt zagospodarowania terenu i planu technicznego dla projektu zagospodarowania terenu w miejscowości Samszyce, dz. 110, gm. Osięciny, powiat radziejowski, województwo kujawsko-pomorskie.

Projekt zagospodarowania terenu i planu technicznego dla projektu zagospodarowania terenu w miejscowości Samszyce, dz. 110, gm. Osięciny, powiat radziejowski, województwo kujawsko-pomorskie.

Projekt zagospodarowania terenu i planu technicznego dla projektu zagospodarowania terenu w miejscowości Samszyce, dz. 110, gm. Osięciny, powiat radziejowski, województwo kujawsko-pomorskie.

Projekt zagospodarowania terenu i planu technicznego dla projektu zagospodarowania terenu w miejscowości Samszyce, dz. 110, gm. Osięciny, powiat radziejowski, województwo kujawsko-pomorskie.

STAROSTWO POWIATOWE  
w Radziejowie  
ul. Słowackiego 28a, tel. 54 282 6767, fax: 54 282 4582  
tel. kom. 602 196 394 www.kujawskiecentrum.pl, mail: biuro@kujawskiecentrum.pl

GB-IV. 351/13-K

ABCO

10. WRZ. 2013 30.12.2012-8/13

10. WRZ. 2013

## LEGENDA

- 1 - Proj. osadnik 1500 dm<sup>3</sup>
- 2 - Proj. studzienka rozdzielcza z pokrywą
- 3 - Proj. dren rozszczepiający L = 3 x 9,0
- 4/n - Proj. wentylacja niska drenażu zakończona wywiewkami
- 5 - Proj. wentylacja pionu kanalizacyjnego

RODZAJ DOK.:	P. B. PRZYDOMOWEJ OCZYSZCZALNI ŚCIEKÓW
ADRES:	SAMSZYCE 20, dz. nr 110, gm. OSIĘCINY
ZAŁ. NR: 3	PROJEKT ZAGOSPODAROWANIA TERENU
INWESTOR:	GMINA OSIĘCINY I Armii Wojska Polskiego 14 88-220 OSIĘCINY
PROJ. BRANŻY SANITARNEJ	mgr inż. WIESŁAW BUBAK UA-V-7342-5/91/92 Wk
SKALA 1: 500	DATA WYK.: WRZESIEŃ 2013 r.
	EGZ. NR

*B. B. B.*

# MAPA DO CEŁÓW PROJEKTOWYCH

→ Skala: 1:1000

Obreb: 0022 Samszyce dz. 29/2

Gmina: 041104\_2 Osiećciny

†<sup>4</sup> Powiat: radziejowski

Województwo: kujawsko-pomorskie

Sytuacja na dzień: 13.08.2013

Godło mapy: 365.324.201, 202

KERG: 3012-64/2013

Ks. robót: 119/2013

Układ wsp. 1965/3  
Poziom odniesienia Kronsztadt 60

**CENTRUM**  
KUJAWSKIE  
OBSŁUGI INWESTYCJI I NIERUCHOMOŚCI

Aleksandrów Kujawski ul. Słowackiego 28a, tel. 54 282 6767, fax: 54 282 4582  
tel. kom. 602 196 394 [www.kujawskiecentrum.pl](http://www.kujawskiecentrum.pl), mail: [biuro@kujawskiecentrum.pl](mailto:biuro@kujawskiecentrum.pl)

**G E O D E T**

**Stawomir Zajackowski**  
upraw. lewed. Nr 9959

GB-IV. 351/13-K

ABCD

10. WRZ. 2013 2012.202-8/13

10 WRZ 2013

20

126011

~~STAROSTED POWRI, LOVE W. DUFFIE, JAMES~~

~~Pewinstowy Zespół Szkół nr 1 im. Józefa Piłsudskiego~~

892

pythium ophiophila fischer

1.  $\mathcal{R}$  is a  $\mathbb{K}$ -algebra,  $\mathcal{R} \cong \mathbb{K}[x_1, \dots, x_n]$  if  $\mathcal{R}$  is a polynomial ring in  $n$  variables over  $\mathbb{K}$ .

Downloaded from <http://ajph.org/> by guest on June 11, 2016

77  
STARSOSKY

1. *Parus* *Parus*

01. PAŹ. 2013

### LEGENDA

- 1 - Proj. osadnik 3000 dm<sup>3</sup>
- 2 - Proj. przepompownia ścieków
- 3 - Proj. studzienka rozdzielcza z pokrywą
- 4 - Proj. drenaż rozsączający L = 3 x 15,0 w kopcu filtracyjnym
- ~~5/n - Proj. wentylacja niska drenażu zakończona wywiewkami,~~
- 6 - Proj. wentylacja pionu kanalizacyjnego
- 7 - Proj. studnia rewizyjna
- 8 - Ist. nieeksploatowana studnia kopana

RODZAJ DOK.: ADRES:	89.3	P. B. PRZYDOMOWEJ OCZYSZCZALNI ŚCIEKÓW SAMSZYCE 22, dz nr 29/2, gm. OSIĘCINY
Zał. NR: 3		PROJEKT ZAGOSPODAROWANIA TERENU
INWESTOR:		GMINA OSIĘCINY I Armii Wojska Polskiego 14 88-220 OSIĘCINY
PROJ. BRANŻY SANITARNEJ		mgr inż. WIESŁAW BUBAK UA-V-7342-5/91/92 Wk
SKALA 1: 500		DATA WYK.: WRZESIEŃ 2013 r.

# MAPA DO CELÓW PROJEKTOWYCH

Skala: 1:1000  
Działka: 103/9  
Obręb: 0022 Samszyce  
Gmina: 041104\_2 Osięciny  
Powiat: radziejowski  
Województwo: kujawsko-pomorskie  
Sytuacja na dzień: 26.08.2013r  
Godło mapy: 365.324.192  
KERG: 3012-81/2013  
Ks. robót: 166/2013  
Układ wsp.: 1965/3  
Poziom odniesienia: Kronsztadt 60



Aleksandrów Kujawski ul Słowackiego 28a, tel. 54 282 6767, fax: 54 282 4582  
tel. kom. 602 196 394 www.kujawskiecentrum.pl, mail: biuro@kujawskiecentrum.pl

GEODETA  
*Slawomir Zajackowski*  
upr. zawod. nr 9959

GB-IV. 353/13-K

ABCD

10. WRZ. 2013

30.12.192-3/13

10. WRZ. 2013

*Ady*

Zgodnie z art. 18 ustawy z dnia 17.05.1989 r.  
Prawo geodezyjne i kartograficzne  
(tj. Dz.U. z 2000 r. Nr 100, poz.1086 ze zm.)  
rozpowszechnianie, rozprowadzanie oraz  
reprodukcowanie w celu rozpowszechniania  
i rozprowadzania niniejszej mapy wymaga  
rozwozenia Starosty

RODZAJ DOK.: ADRES:	P. B. PRZYDOMOWEJ OCZYSZCZALNI ŚCIEKÓW SAMSZYCE 33, dz. nr 103/9, gm. OSIĘCINY	
ZAL. NR: 3	PROJEKT ZAGOSPODAROWANIA TERENU	
INWESTOR:	GMINA OSIĘCINY I Armii Wojska Polskiego 14 88-220 OSIĘCINY	
PROJ. BRANŻY SANITARNEJ	mgr inż. WIESŁAW BUBAK UA-V-7342-5/91/92 WK	<i>[Signature]</i> dpis
SKALA 1: 500	DATA WYK.: WRZESIEŃ 2013 r.	EGZ. NR

## LEGENDA

- 1 - Proj. osadnik 2000 dm<sup>3</sup>
- 2 - Proj. studzienka rozdzielcza z pokrywą
- 3 - Proj. drenaż rozsączający L = 4 x 12,0
- 4/n - Proj. wentylacja niska drenażu zakończona  
50,5 wywiewkami
- 5 - Proj. wentylacja pionu kanalizacyjnego
- Ist. nieeksploatowana studnia kopana

STANOWISKO SŁOWNIOWE W RADZIEJOWIE  
Powiatowy Urząd Geodezji i Kartografii Projektowa

Na podstawie art. 18 ust. 1 ustawy z dnia 17.05.1989 r. Prawo geodezyjne i kartograficzne (tj. Dz.U. z 2000 r. Nr 100, poz.1086 ze zm.)  
i na podstawie art. 18 ust. 1 ustawy z dnia 17.05.1989 r. Prawo geodezyjne i kartograficzne (tj. Dz.U. z 2000 r. Nr 100, poz.1086 ze zm.)  
wydano niniejszą mapę w celu rozpowszechniania i rozprowadzania niniejszej mapy wymaga rozwozenia Starosty

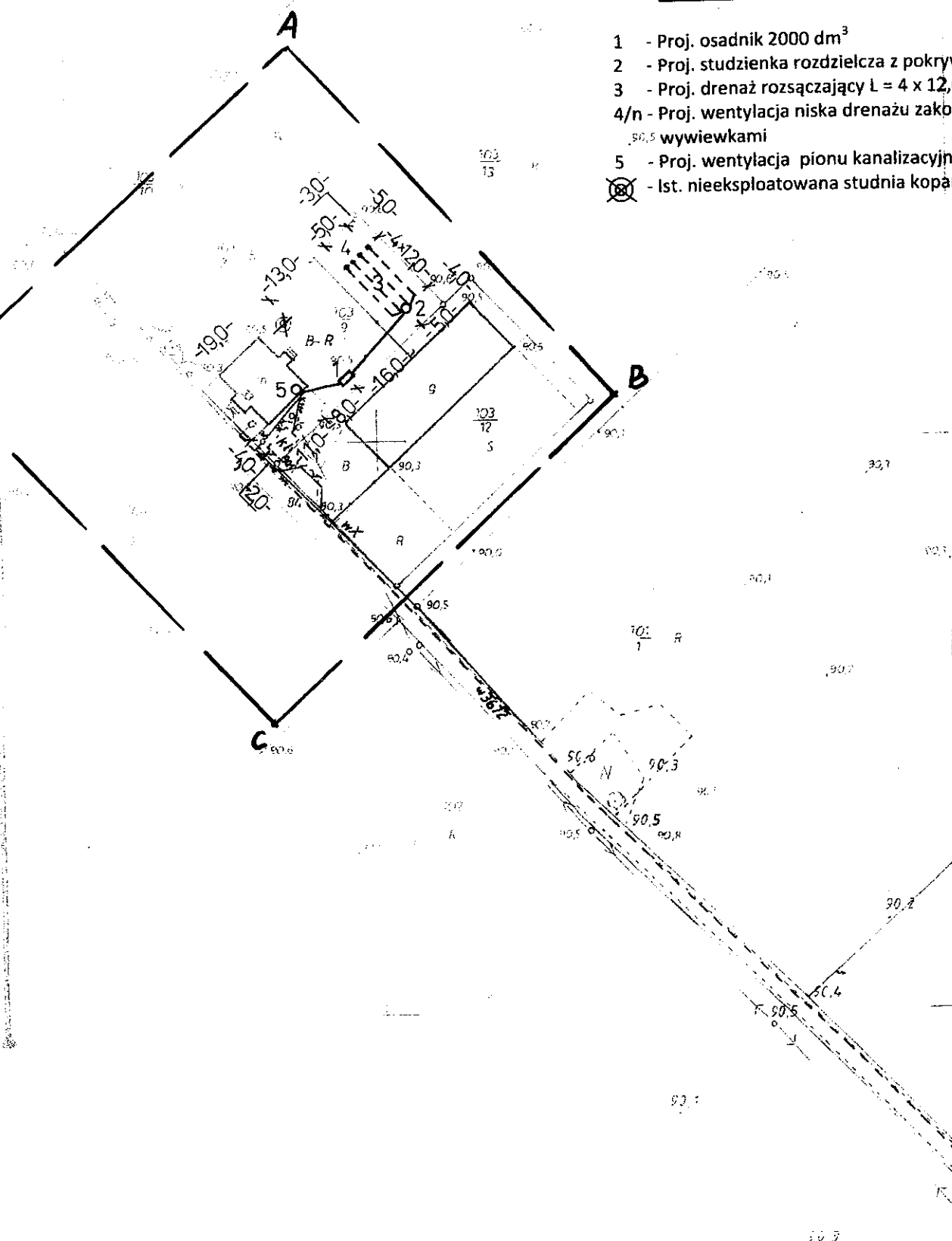
*[Signature]*  
p. inż. W. B. Bubak

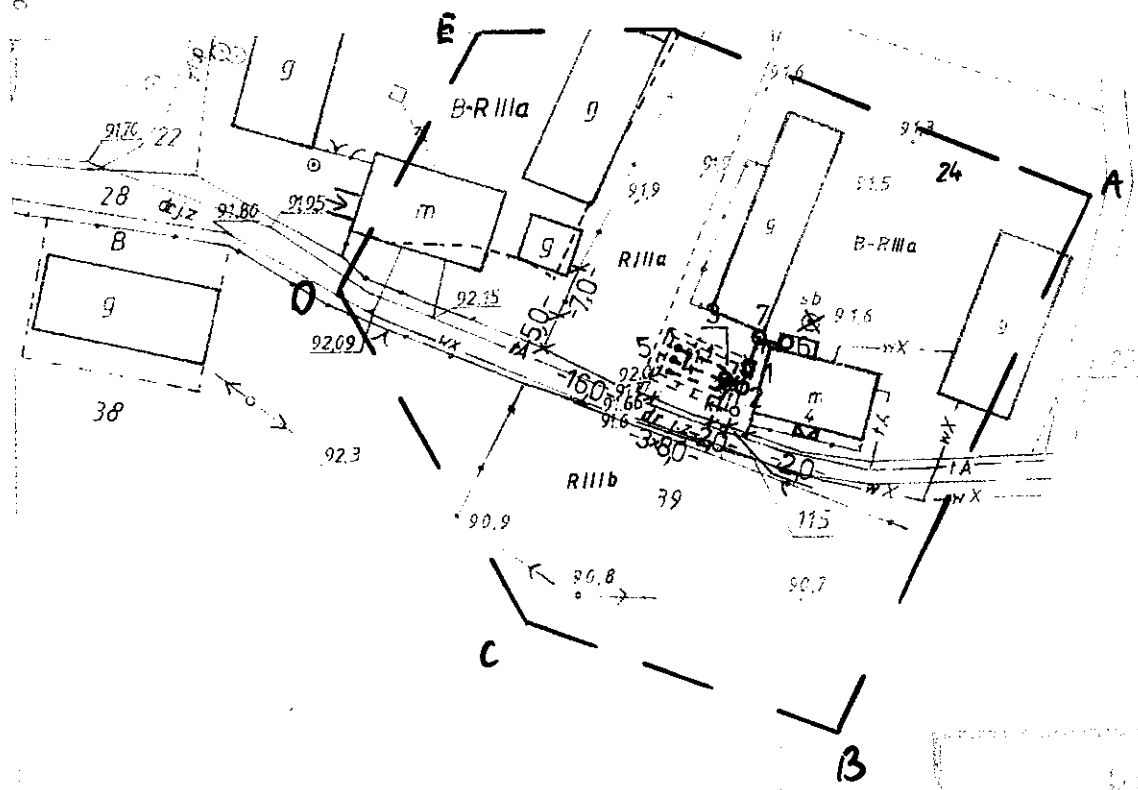
Uprawniony do wydawania mapy w imieniu Starosty  
p. inż. W. B. Bubak

10. WRZ. 2013

30.12.192-3/13

01. PAŹ. 2013





# LEGENDA

- 1 - Proj. osadnik 2000 dm<sup>3</sup>
- 2 - Proj. przepompownia ścieków
- 3 - Proj. studzienka rozdzielcza z pokrywą
- 4 - Proj. drenaż rozsączający L = 3 x 8,0 w kopcu filtracyjnym
- 5/n - Proj. wentylacja niska drenażu zakończona wywiewkami,
- 6 - Proj. wentylacja pionu kanalizacyjnego
- 7 - Proj. studnia rewizyjna

*[Faint, mostly illegible text, likely a description or notes related to the project.]*

MAPA DO CELOW FOTOKARTOWYCH

Skala: 1:1000  
Działka: 24  
Otręb: 0031 Zbłęg  
Cena: 041104\_2 Osięciny  
Powiat: radziejowski  
Województwo: kujawsko-pomorskie  
Sytuacja na dzień: 06.08.2013r  
Godło mapy: 365.413.044.092  
KERG: 3013-552013  
Ks.robót: 1226/2013  
Układ wsp.: 1965/3  
Poziom odniesienia: Kronsztadt 60



Obsługi inwestycji i nieruchomości  
Aleksandrów Kujawski ul. Słowackiego 28a, tel. 54 282 6767, fax: 54 282 4582  
tel. kom. 602 196 394 www.kujawskiecentrum.pl, mail: biuro@kujawskiecentrum.pl

GEODETA

*[Signature]*  
Sławomir Zajęczkowski  
uprawn. zawod. nr 9959

GB-IV.334/13-K

A÷E

03. WRZ. 2013 3013.092-5/13

03. WRZ. 2013

RODZAJ DOK.:	P. B. PRZYDOMOWEJ OCZYSZCZALNI ŚCIEKÓW	
ADRES:	ZBLĘG 4, dz. nr 24, gm. OSIĘCINY	
ZAL. NR: 3	PROJEKT ZAGOSPODAROWANIA TERENU	
INWESTOR:	GMINA OSIĘCINY I Armii Wojska Polskiego 14 88-220 OSIĘCINY	
PROJ. BRANŻY SANITARNEJ	mgr inż. WIESŁAW BUBAK UA-V-7342-5/91/92 Wk	<i>[Signature]</i>
SKALA 1: 500	DATA WYK.: WRZESIEŃ 2013 r.	EGZ. NR

Zgodnie z art. 18 ustawy z dnia 17.05.1989 r.  
Prawo geodezyjne i kartograficzne  
(tj. Dz.U. z 2000 r. Nr 100, poz.1086 ze zm.)  
rozpowszechnianie, rozprowadzanie oraz  
reprodukcje w celu rozpowszechniania  
i rozprowadzania niniejszej mapy wymaga  
zezwoleń Starosty

*[Signature]*

# MAPA DO CEŁÓW PROJEKTOWYCH

Skala: 1:1000  
 Obręb: 0005 Borucin dz. 153/1  
 Gmina: 041104\_2 Osiecin  
 Powiat: radziejowski  
 Województwo: kujawsko-pomorskie  
 Sytuacja na dzień: 28.08.2013  
 Godło mapy: 365.431.013, 014  
 KERG: 3013-57/2013  
 Ks. robót: 124/2013  
 Układ wsp. 1965/3  
 Poziom odniesienia Kronsztadt 60

**KUJAWSKIE CENTRUM**  
 OBSŁUGI INWESTYCJI I NIERUCHOMOŚCI

Aleksandrów Kujawski ul. Słowackiego 28a, tel. 54 282 6767, fax: 54 282 4582  
 tel. kom. 602 196 394 www.kujawskiecentrum.pl, mail: biuro@kujawskiecentrum.pl

**GEODETA**

*Stawomir Zajączkowski*  
 upraw. zawod. Nr 9959

GB-IV. 392/13-K

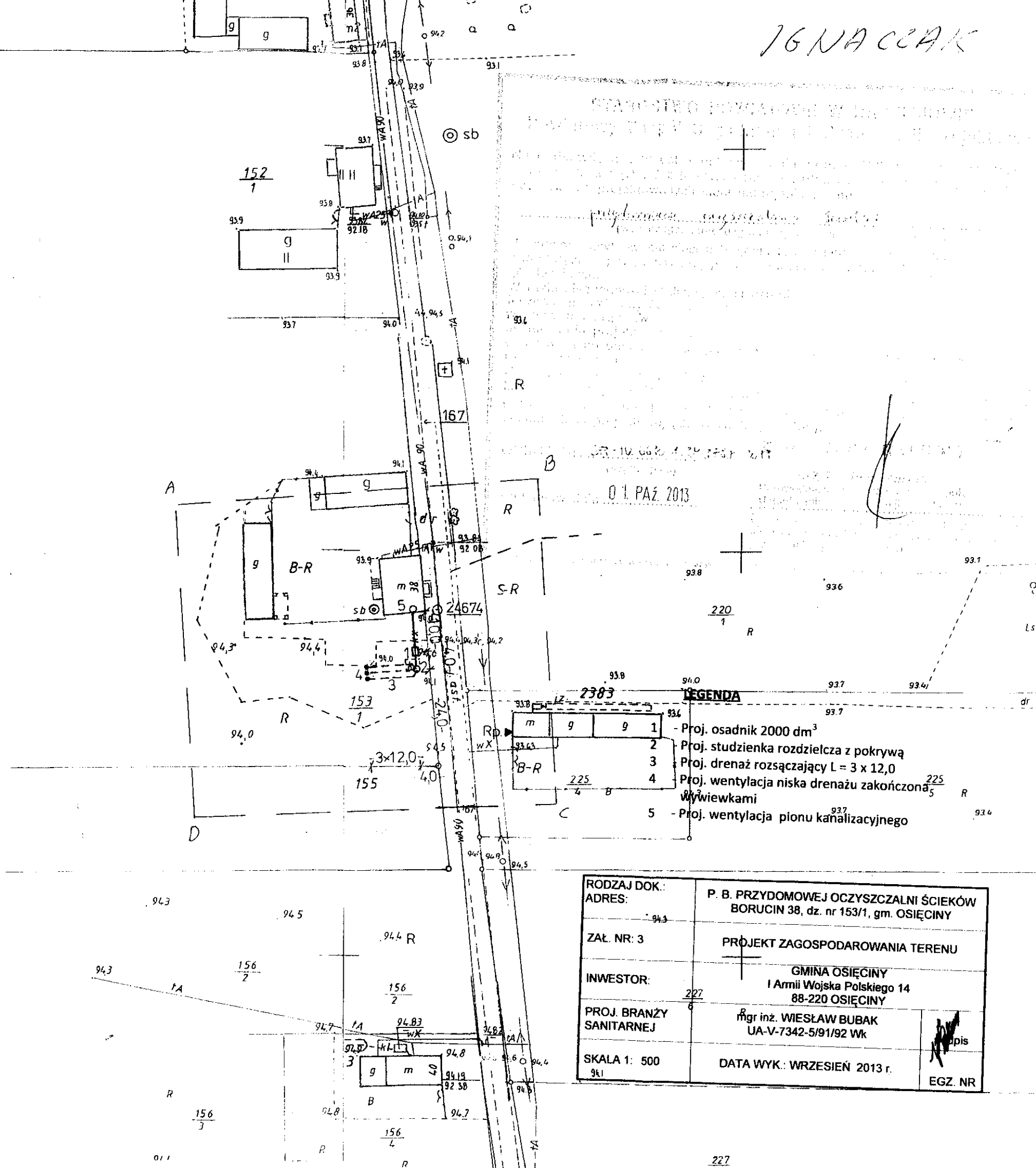
ABCD

23. WRZ. 2013 3013.164-10/13

3. WRZ. 2013

Zgodnie z art. 18 ustawy z dnia 17.05.1989 r.  
 Prawo geodezyjne i kartograficzne  
 (tj. Dz.U. z 2000 r. Nr 100, poz. 1086 ze zm.)  
 rozpowszechnianie, rozprowadzanie oraz  
 reprodukcje w celu rozpowszechniania  
 i rozprowadzania niniejszej mapy wymaga  
 zezwolenia Starosty

*Babonek*



Borucin 5 dn 1864

# MAPA DO CELÓW PROJEKTOWYCH

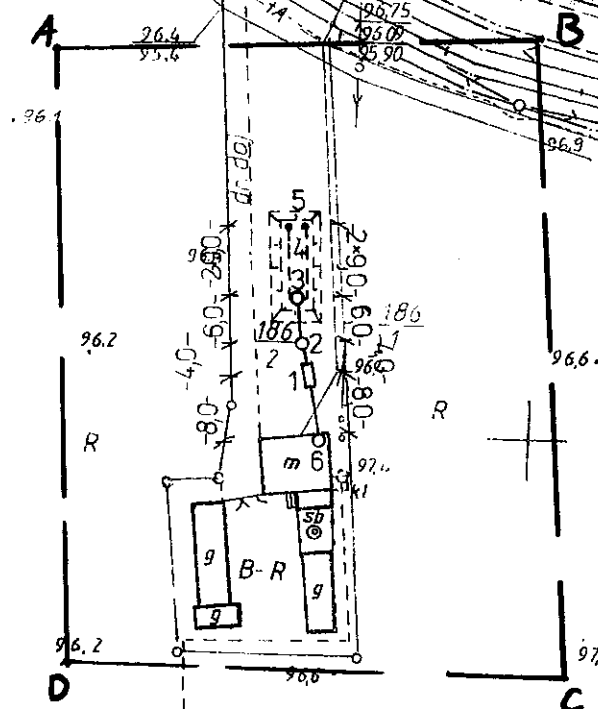
Skala: 1:1000  
Obręb: 0005 Borucin  
Gmina: 041104\_2 Osiećiny  
Powiat: radziejowski  
Województwo: kujawsko-pomorskie  
Sytuacja na dzień: 28.08.2013  
KERG: 3013-61/2013  
Godło mapy: 365.413.223  
Księga robót: 146/2013  
Układ wsp. 1965/3  
Poziom odniesienia Kronsztadt 60  
Mapa została wykonana bez ustalenia obciążeń służebnościami gruntowymi

**KUJAWSKIE CENTRUM**  
OBŚLUGI INWESTYCJI I NIERUCHOMOŚCI

Alf...  
www.kujawskiecentrum.pl

GEODETA

**Sławomir Zajączkowski**  
upraw. zawod. nr 9959



## LEGENDA

- 1 - Proj. osadnik 1500 dm<sup>3</sup> R
- 2 - Proj. przepompownia ścieków
- 3 - Proj. studzienka rozdzielcza z pokrywą
- 4 - Proj. drenaż rozsączający L = 2 x 9,0 w kopcu filtracyjnym,
- 5/n - Proj. wentylacja niska drenażu zakończona wywiewkami,
- 6 - Proj. wentylacja pionu kanalizacyjnego

RODZAJ DOK.:	P. B. PRZYDOMOWEJ OCZYSZCZALNI ŚCIEKÓW
ADRES:	BORUCIN 5, dz. nr 186/2, gm. OSIECINY
ZAL. NR: 3	PROJEKT ZAGOSPODAROWANIA TERENU
INWESTOR:	GMINA OSIECINY I Armii Wojska Polskiego 14 88-220 OSIECINY
PROJ. BRANŻY SANITARNEJ	mgr inż. WIESŁAW BUBAK UA-V-7342-5/91/92 WK
SKALA 1: 500	DATA WYK.: WRZESIEŃ 2013 r.
	EGZ. NR



# MAPA DO CELOW PROJEKTOWYCH

Skala: 1:1000  
Działka: 68/5  
Obręb: 0005 Borucin  
Gmina: 041104\_2 Osięciny  
Powiat: radziejowski  
Województwo: kujawsko-pomorskie  
Sytuacja na dzień: 28.08.2013r  
Godło mapy: 365.413.221  
KERG: 3013-61/2013  
Ks. robót: 146/2013  
Układ wsp.: 1965/3  
Poziom odniesienia: Kronsztadt 60

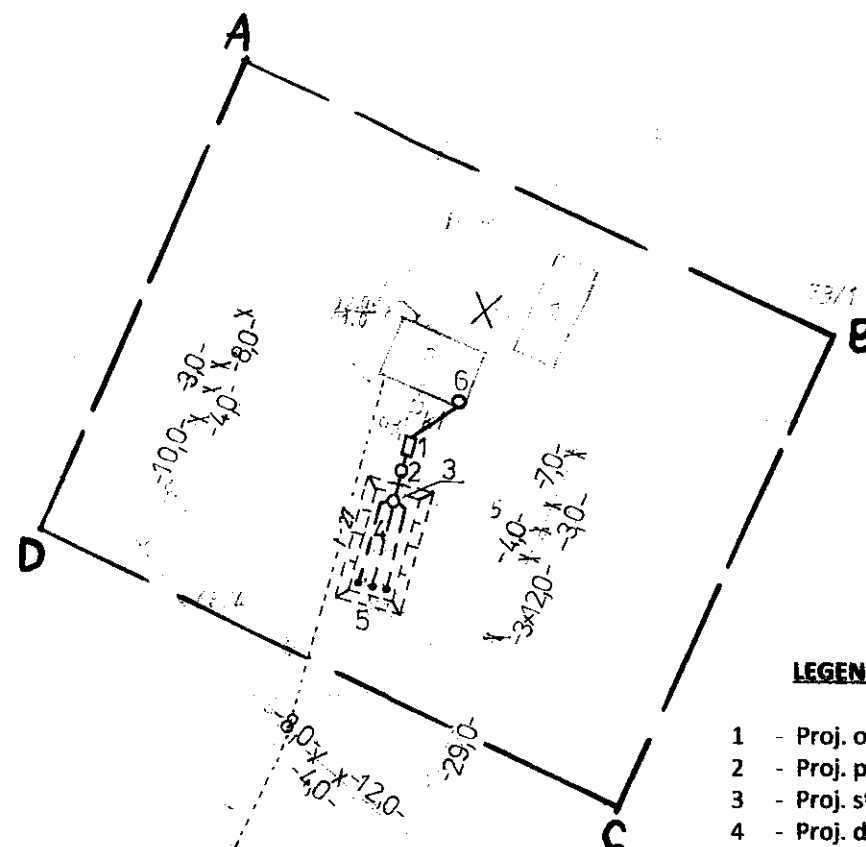


Aleksandrów Kujawski ul Skowackiego 28a, tel. 54 282 6767, fax: 54 282 4582  
tel. kom. 602 196 394 www.kujawskiecentrum.pl, mail: biuro@kujawskiecentrum.pl

GEODETA

Sławomir Zajęcki  
upraw. zawod. nr 9959

Kontur użytku gruntowego oznaczony symbolem W  
nie jest ujawniony w bazie danych EGIB.



## LEGENDA

- 1 - Proj. osadnik 2000 dm<sup>3</sup>
- 2 - Proj. przepompownia ścieków
- 3 - Proj. studzienka rozdzielcza z pokrywą
- 4 - Proj. drenaż rozsączający L = 3 x 10,0 w kopcu filtracyjnym
- 5/n - Proj. wentylacja niska drenażu zakończona wywiewkami,
- 6 - Proj. wentylacja pionu kanalizacyjnego
- I st. nieeksploatowana studnia kopana

GB-IV. 367/13-K

ABCD

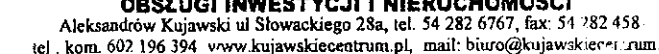
16. WRZ. 2013 3013. 221-10/13

16. WRZ. 2013

Zgodnie z art. 18 ustawy z dnia 17.05.1989 r.  
Prawo geodezyjne i kartograficzne  
(tj. Dz.U. z 2000 r. Nr 100, poz.1086 ze zm.)  
rozpowszechnianie, rozprowadzanie oraz  
reprodukowanie w celu rozpowszechniania  
i rozprowadzania niniejszej mapy wymaga  
zezwoleń Starosty

Bubak

RODZAJ DOK. ADRES:	P. B. PRZYDOMOWEJ OCZYSZCZALNI ŚCIEKÓW BORUCIN 16, dz. nr 68/5, gm. OSIĘCINY	
ZAL. NR: 3	PROJEKT ZAGOSPODAROWANIA TERENU	
INWESTOR:	GMINA OSIĘCINY I Armii Wojska Polskiego 14 88-220 OSIĘCINY	
PROJ. BRANŻY SANITARNEJ	mgr inż. WIESŁAW BUBAK UA-V-7342-5/91/92 Wk	
SKALA 1: 500	DATA WYK.: WRZESIEŃ 2013 r.	EGZ. NR



GEODETA  
Sławomir Zajczkowski  
upr. zawod. II 9959

GB-IV. 293/13-K

ABC

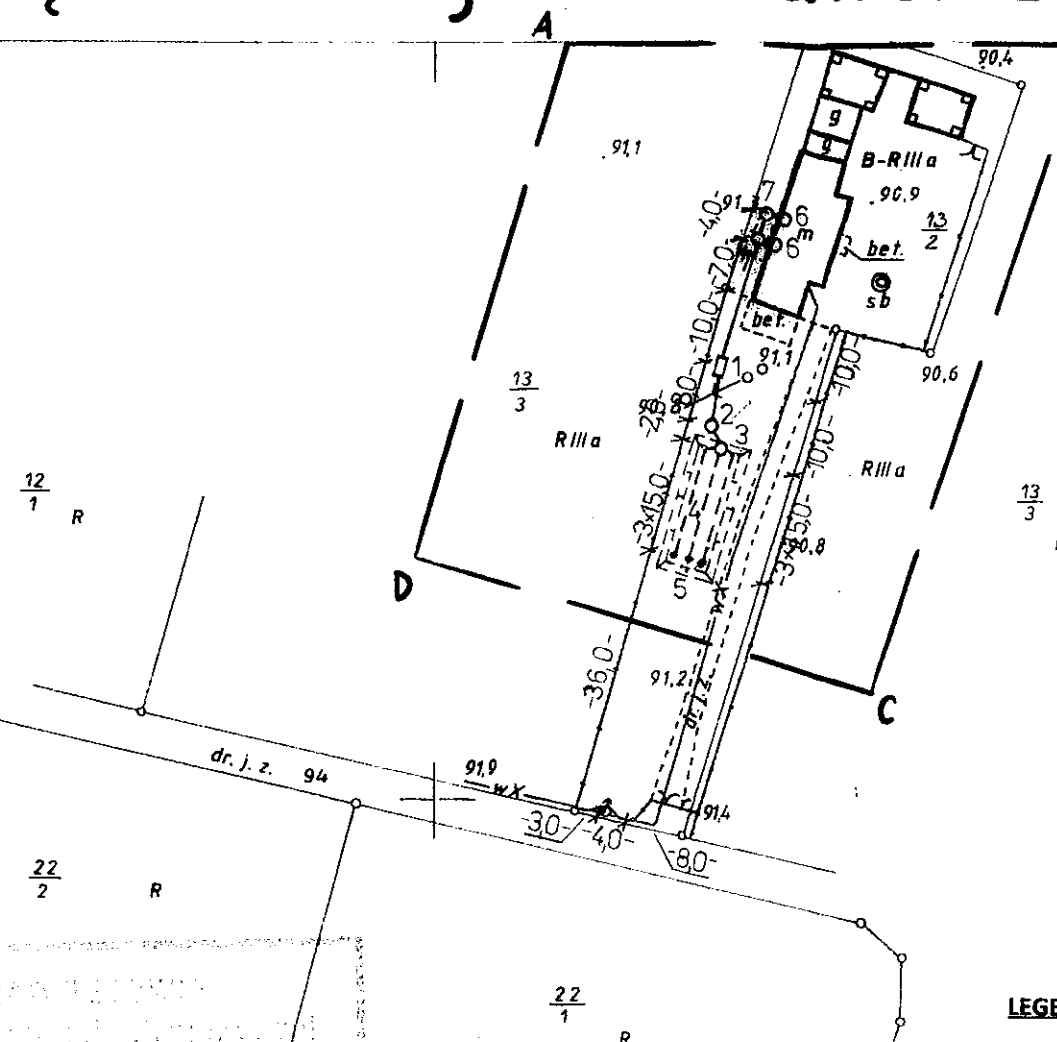
Q 1. SIE. 2013 2013. 103-4/1

01. SIE. 201


2

Zgodnie z art. 18 ustawy z dnia 17.06.1989 r.  
Prawo geodezyjne i kartograficzne  
(tj. Dz.U. z 2000 r. Nr 100, poz. 1086 ze zm.)  
rozpowszechnianie, rozprowadzanie oraz  
reprodukowanie w celu rozpowszechniania  
i rozprowadzania niniejszej mapy wymaga  
zezwolenia Starosty

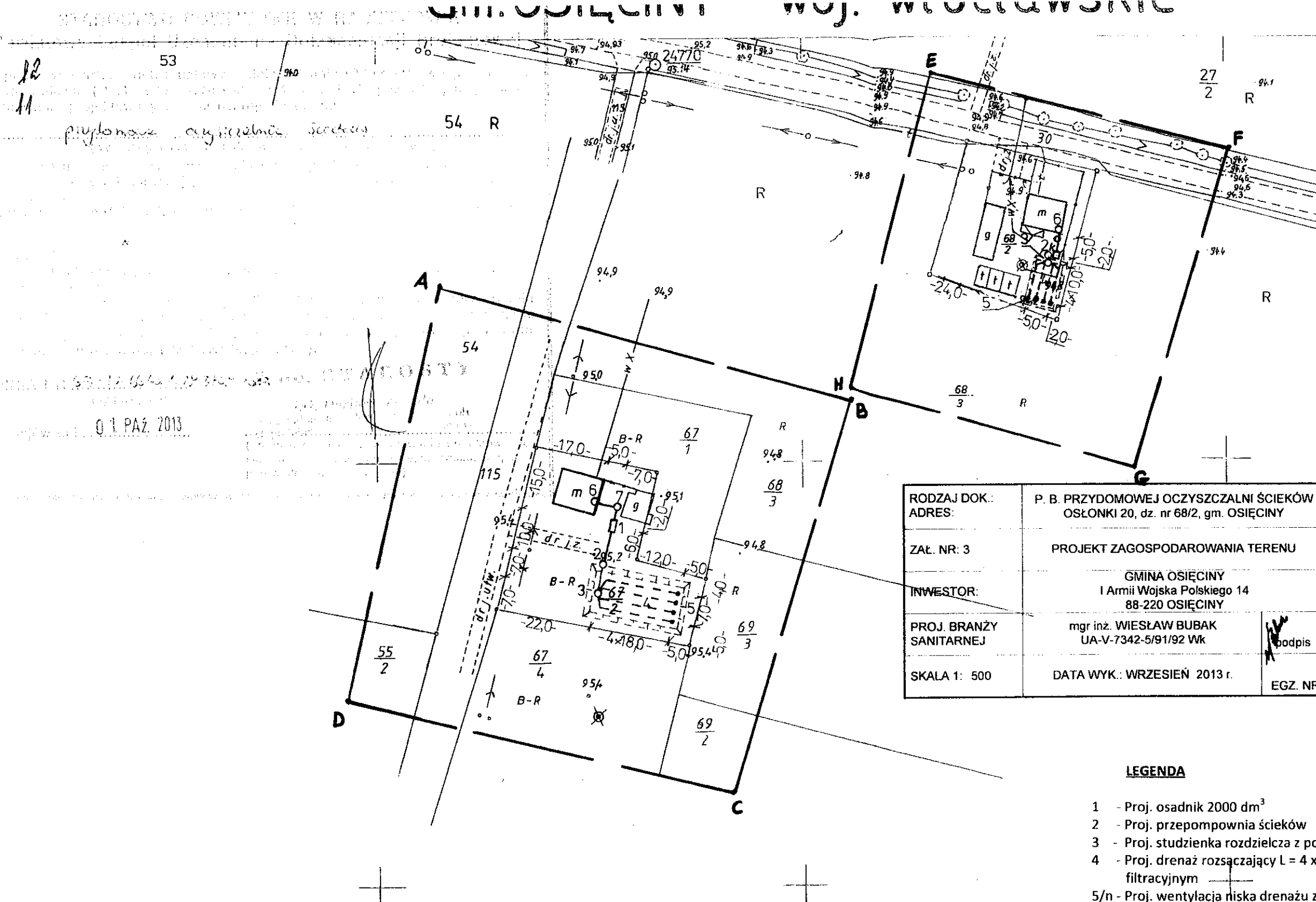
Завоуж



- 1 - Proj. osadnik 3000 dm<sup>3</sup>
- 2 - Proj. przepompownia ścieków
- 3 - Proj. studzienka rozdzielcza z pokrywą
- 4 - Proj. drenaż rozsączający L = 3 x 15,0 w kopcu filtracyjnym
- 5/n - Proj. wentylacja niska drenażu zakończona wywiewkami,
- 6 - Proj. wentylacja pionu kanalizacyjnego
- 7 - Proj. studnie rewizyjne

RODZAJ DOK.: ADRES:	P. B. PRZYDOMOWEJ OCZYSZCZALNI ŚCIEKÓW OSŁONKI 26, dz. nr 13/2, gm. OSIĘCINY		
ZAŁ. NR: 3.	PROJEKT ZAGOSPODAROWANIA TERENU		
INWESTOR:	GMINA OSIĘCINY I Armii Wojska Polskiego 14 88-220 OSIĘCINY		
PROJ. BRANŻY SANITARNEJ	mgr inż. WIESŁAW BUBAK UA-V-7342-5/91/92 Wk		 podpis
SKALA 1: 500	DATA WYK.: WRZESIEŃ 2013 r.		EGZ. NR

Zgodnie z art. 18 ustawy z dnia 17.05.1989 r.  
Prawo geodezyjne i kartograficzne  
(tj. Dz.U. z 2000 r. Nr 100, poz.1086 ze zm.)  
rozpowszechnianie, rozprowadzanie oraz  
reprodukowanie w celu rozpowszechniania  
i rozprowadzania niniejszej mapy wymaga  
zezwolenia Starosty



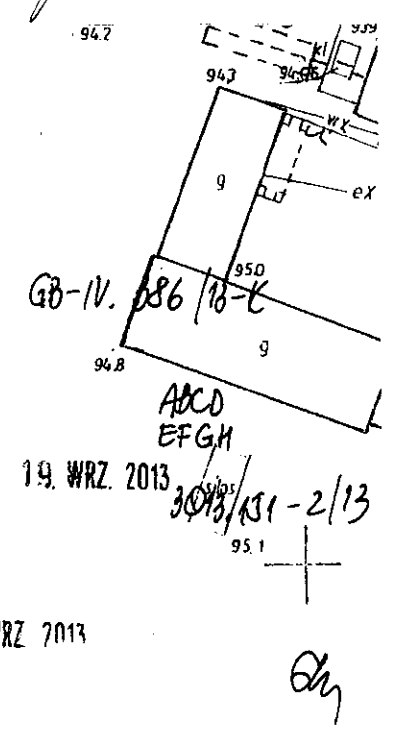
# MAPA DO CELÓW PROJEKTOWYCH

Skala: 1:1000  
Obręb: 0017 Osłonki dz. 68/2, 67/2  
Gmina: 041104\_2 Osiećiny  
Powiat: radziejowski  
Województwo: kujawsko-pomorskie  
Sytacja na dzień: 28.08.2013  
Godło mapy: 365.413.151  
KERG: 3013-64/2013  
Ks. robót: 147/2013  
Układ wsp. 1965/3  
Poziom odniesienia Kronsztadt 60



Aleksandrów Kujawski ul Słowackiego 28a, tel. 54 282 6767, fax 54 282 41  
tel. kom. 602 196 394 www.kujawskicentrum.pl, mail: biuro@kujawskicentrum.pl

GEODETA  
Sławomir Zajaczkowski  
upraw. zawod. nr 9959



RODZAJ DOK.: ADRES:	P. B. PRZYDOMOWEJ OCZYSZCZALNI ŚCIEKÓW OSŁONKI 20, dz. nr 68/2, gm. OSIĘCINY	
ZAŁ. NR: 3	PROJEKT ZAGOSPODAROWANIA TERENU	
INWESTOR:	GMINA OSIĘCINY I Armii Wojska Polskiego 14 88-220 OSIĘCINY	
PROJ. BRANŻY SANITARNEJ	mgr inż. WIESŁAW BUBAK UA-V-7342-5/91/92 Wk	podpis
SKALA 1: 500	DATA WYK.: WRZESIEŃ 2013 r.	EGZ. NR

## LEGENDA

- 1 - Proj. osadnik 2000 dm<sup>3</sup>
- 2 - Proj. przepompownia ścieków
- 3 - Proj. studzienka rozdzielcza z pokrywą
- 4 - Proj. drenaż rozsączający L = 4 x 10,0 w kopcu filtracyjnym
- 5/n - Proj. wentylacja niska drenażu zakończona wywiewkami,
- 6 - Proj. wentylacja pionu kanalizacyjnego
- 8 - Ist. nieeksploatowana studnia kopana

## LEGENDA

- 1 - Proj. osadnik 4000 dm<sup>3</sup>
- 2 - Proj. przepompownia ścieków
- 3 - Proj. studzienka rozdzielcza z pokrywą
- 4 - Proj. drenaż rozsączający L = 4 x 18,0 w kopcu filtracyjnym
- 5/n - Proj. wentylacja niska drenażu zakończona wywiewkami,
- 6 - Proj. wentylacja pionu kanalizacyjnego
- 7 - Proj. studnia rewizyjna
- 8 - Ist. nieeksploatowana studnia kopana

RODZAJ DOK.: ADRES:	P. B. PRZYDOMOWEJ OCZYSZCZALNI ŚCIEKÓW OSŁONKI 38, dz. nr 67/2, gm. OSIĘCINY	
ZAŁ. NR: 3	PROJEKT ZAGOSPODAROWANIA TERENU	
INWESTOR:	GMINA OSIĘCINY I Armii Wojska Polskiego 14 88-220 OSIĘCINY	
PROJ. BRANŻY SANITARNEJ	mgr inż. WIESŁAW BUBAK UA-V-7342-5/91/92 Wk	podpis
SKALA 1: 500	DATA WYK.: WRZESIEŃ 2013 r.	EGZ. NR

zgodnie z art. 18 ustawy z dnia 17.05.1989 r.  
Prawo geodezyjne i kartograficzne  
(tj. Dz.U. z 2000 r. Nr 100, poz.1086 ze zm.)  
rozpowszechnianie, rozprowadzanie oraz  
reprodukcje w celu rozpowszechniania  
rozprowadzania niniejszej mapy wymaga  
zezwolenia Starosty

*Włodzisław*

13

## MAPA DO CELÓW PROJEKTOWYCH

Skala: 1:1000  
 Działka: 109/2  
 Obręb: 0001 Bartłomiejewice  
 Gmina: 041104\_2 Osiećciny  
 Powiat: radziejowski  
 Województwo: kujawsko-pomorskie  
 Sytuacja na dzień: 20.08.2013  
 Godło mapy: 365.411.173  
 KERG: 2957-32/2013  
 Ks. robót: 140/2013  
 Układ wsp.: 1965/3  
 Poziom odniesienia: Kronsztadt 60

**KUJAWSKIE  
CENTRUM**  
 OBSŁUGI INWESTYCJI I NIERUCHOMOŚCI

Aleksandrów Kujawski ul. Słowackiego 28a, tel. 54 282 6767, fax: 54 282 4582  
 tel. kom. 602 196 394 www.kujawskiecentrum.pl, mail: biuro@kujawskiecentrum.pl

GEODETA

*Sławomir Łajęczkowski*  
 upraw. zawod. nr 9959

GB-IV. 355/13-K

ABCO

10. WRZ. 2013 2957.173-7/13

10. WRZ. 2013

Gł

Zgodnie z art. 18 ustawy z dnia 17.05.1989 r.  
 Prawo geodezyjne i kartograficzne  
 (tj. Dz.U. z 2000 r. Nr 100, poz.1086 ze zm.)  
 rozpowszechnianie, rozprowadzanie oraz  
 reprodukcje w celu rozpowszechniania  
 i rozprowadzania niniejszej mapy wymaga  
 zezwolenia Starosty

Bartłomiejewice

## LEGENDA

- 1 - Proj. osadnik 2000 dm<sup>3</sup>
- 2 - Proj. studzienka rozdzielcza z pokrywą
- 3 - Proj. drenaż rozsączający L = 3 x 12,0
- 4/n - Proj. wentylacja niska drenażu zakończona  
wywiewkami
- 5 - Proj. wentylacja pionu kanalizacyjnego

RODZAJ DOK. ADRES:	P. B. PRZYDOMOWEJ OCZYSZCZALNI ŚCIEKÓW BARTŁOMIEJEWICE 6, dz. nr 109/2, gm. OSIEĆCINY	
ZAL. NR: 3	PROJEKT ZAGOSPODAROWANIA TERENU	
INWESTOR:	GMINA OSIEĆCINY I Armii Wojska Polskiego 14 88-220 OSIEĆCINY	
PROJ. BRANŻY SANITARNEJ	mgr inż. WIESŁAW BUBAK UA-V-7342-5/91/92 Wk	<i>[Signature]</i>
SKALA 1: 500	DATA WYK.: WRZESIEŃ 2013 r.	EGZ. NR 7

Skala: 1:1000  
Obręb: 0001 Bartłomiejewice dz. 25  
Gmina: 041104\_2 Osiecin  
Powiat: radziejowski  
Województwo: kujawsko-pomorskie  
Sytacja na dzień: 17.09.2013  
Godło mapy: 365.411.174  
KERG: 2957-45/2013  
Ks. robót: 169/13  
Układ wsp. 1965/3  
Poziom odniesienia Kronsztadt 60



Aleksandrow Kujawski ul. Słowackiego 28a, tel. 54 282 6767, fax: 54 282 4582  
tel. kom. 602 196 394 [www.kujawskiecentrum.pl](http://www.kujawskiecentrum.pl), mail: [biuro@kujawskiecentrum.pl](mailto:biuro@kujawskiecentrum.pl)

GEODET A

**Sławomir Zajączkowski**  
upraw. zawod. nr 9959

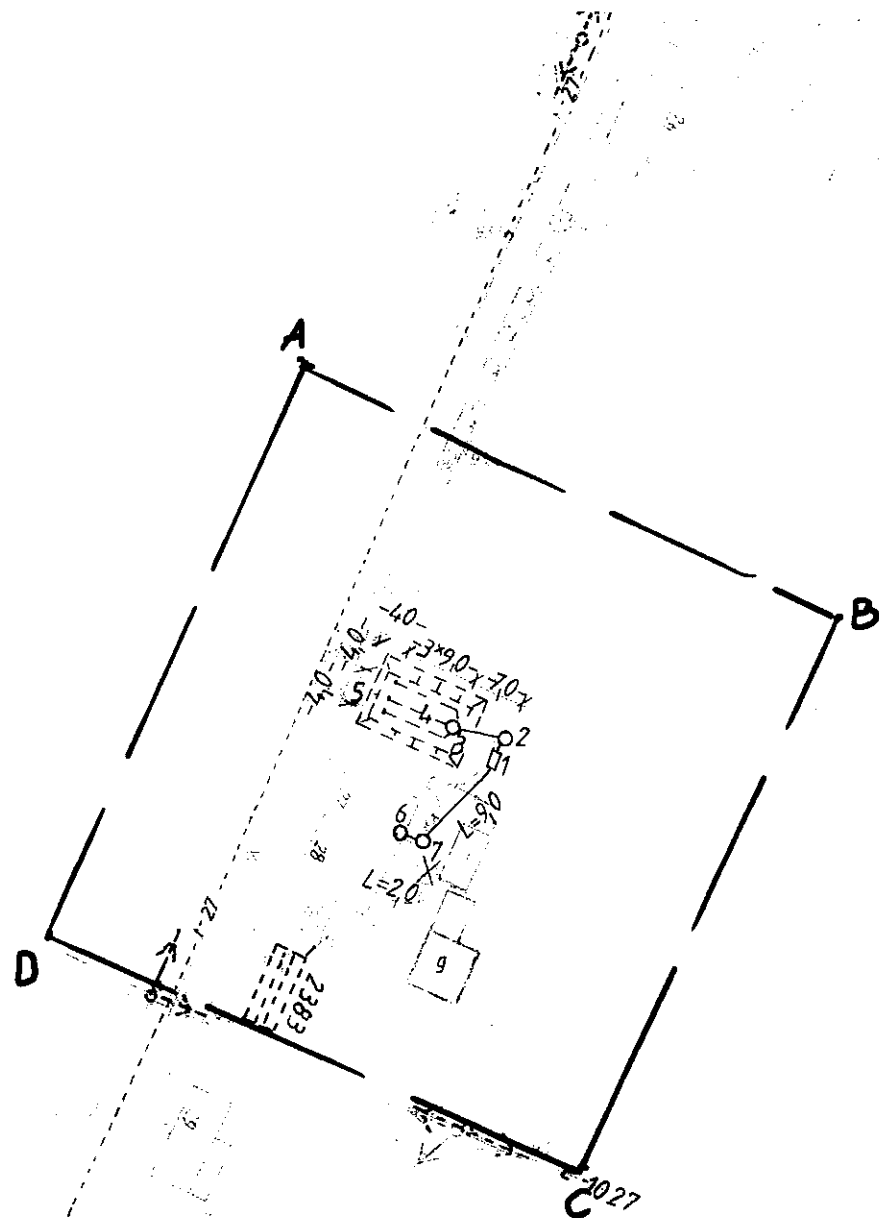
GB-IV. 396/13-K

ABCD

26. WRZ. 2013 2957, 174-10/13

26. WRZ. 2013

Zgodnie z art. 18 ustawy z dnia 17.05.1989 r.  
Prawo geodezyjne i kartograficzne  
(tj. Dz.U. z 2000 r. Nr 100, poz. 1086 ze zm.)  
rozpowszechnianie, rozprowadzanie oraz  
reprodukowanie w celu rozpowszechniania  
i rozprowadzania niniejszej mapy wymaga  
zezwolenia Starosty



STANDARD FORM NO. 64

Presidency Joseph M. Vassallo, Jr. Director of the Bureau


*Pyglomera aysacolina* S. ex an

63-10-66-20, 1, 2P 376P 2013

0.1. PAZ. 2013...

### LEGENDA

- 1 - Proj. osadnik 1500 dm<sup>3</sup>
- 2 - Proj. przepompownia ścieków
- 3 - Proj. studzienka rozdzielcza z pokrywą
- 4 - Proj. drenaż rozsączający L = 3 x 9,0 w kopcu filtracyjnym
- 5/n.- Proj. wentylacja niska drenażu zakończona wywiewkami,
- 6 - Proj. wentylacja pionu kanalizacyjnego
- 7 - Proj. studnia rewizyjna
- ☒ - Ist. nieeksploatowana studnia kopana

RODZAJ DOK.: ADRES:	P. B. PRZYDOMOWEJ OCZYSZCZALNI ŚCIEKÓW BARTŁOMIEJOWICE , dz. nr 25, gm. OSIĘCINY	
ZAŁ. NR: 3	PROJEKT ZAGOSPODAROWANIA TERENU	
INWESTOR:	GMINA OSIĘCINY I Armii Wojska Polskiego 14 88-220 OSIĘCINY	
PROJ. BRANŻY SANITARNEJ	mgr inż. WIEŚLAW BUBAK UA-V-7342-5/91/92 Wk	 podpis
SKALA 1: 500	DATA WYK.: WRZESIEŃ 2013 r.	EGZ. NR

# MAPA DO CELÓW PROJEKTOWYCH

Skala 1: 1000

Województwo : kujawsko-pomorskie Układ współrzędnych: 1965/3

Powiat : radziejowski

Jed. ewid. : 041104\_2 Osiećciny poziom odniesienia: Kronsztadt 60

Obwód 0013 Lekarzewice

Sekcja mapy : 365.411.244

Mapa w oznaczonym zakresie  
aktualna na dzień 30.08.2013 r.

KERG 2957-30/2013

Mapa do celów projektowych  
bez ustalenia obciążeń  
służebnościami gruntowymi

KUJAWSKIE CENTRUM OBSŁUGI  
INWESTYCJI I NIERUCHOMOŚCI  
Sławomir Zajączkowski  
87-700 Aleksandrow Kuj., ul. Słowackiego 28A  
tel. 54 262 6767, fax 54 262 4582  
NIP 891-102-21-63 REGON 340750432

GEODETA

Sławomir Zajączkowski  
upr. zawod. nr 9959

## LEGENDA

- 1 - Proj. osadnik 1500 dm<sup>3</sup>
- 2 R Proj. studzienka rozdzielcza z pokrywą
- 3 - Proj. drenaż rozsączający L = 3 x 6,0
- 4/n - Proj. wentylacja niska drenażu zakończona  
wywiewkami,
- 5 - Proj. studnia rewizyjna
- 6 - Proj. wentylacja pionu kanalizacyjnego

GB-IV. 359/13-K

4800

1 O. WRZ 2013  
2957.244-8/13

1 O. WRZ 2013

z art. 18 ustawy z dnia 17.05.1969  
Prawo geodezyjne i kartograficzne  
Dz.U. z 2000 r. Nr 100, poz. 1086 ze zm.  
rozporządzenie, rozporządzenie oraz  
rozporządzenia niniejszej mapy wymag  
zezwolenia. Stałość

obowiązuje

## MAPA SYTUACYJNO WYSOKOŚCIOWA

Założona w 1936 r. przez

RODZAJ DOK.	ADRES:	PROJEKT PRZEDSIĘWZIĘCIA OZYSZCZALNI ŚCIEKÓ LEKARZEWICE 4, 22, nr 7, gm. OSIEĆCINY
ZAŁ. NR: 3	14	PROJEKT ZAGOSPODAROWANIA TERENU
INWESTOR:	GMINA OSIEĆCINY I Armii Wojska Polskiego 14 88-220 OSIEĆCINY	
PROJ. BRANŻY SANITARNEJ	mgr inż. WIESŁAW BUBAK UA-V-7342-5/91/92 WK	
SKALA 1: 500	DATA WYK.: WRZESIEŃ 2013 r.	
		EGZ. I

365. 411. 244

# MAPA DO CELÓW PROJEKTOWYCH

Skala 1: 1000

Województwo : kujawsko-pomorskie Układ współrzędnych: 1965/3

Powiat : radziejowski

Jed. ewid. : 041104\_2 Osiećciny

Obręb 0013 Lekarzewice

Sekcja mapy : 365.413.042

Mapa w oznaczonym zakresie

aktualna na dzień 30.08.2013 r.

KERG 2957-30/2013

KUJAWSKIE CENTRUM OBSŁUGI  
INWESTYCJI I NIERUCHOMOŚCI

Sławomir Zajęczkowski

87-700 Alkoń Kuj., ul. Słowackiego 28A

tel. 54 282 6767, fax 54 282 4582

NIP 891-102-21-63 REGON 340750462

GEODETA

Sławomir Zajęczkowski

upraw. zawod. nr 9959

Mapa do celów projektowych  
bez ustalenia obciążeń  
służebnościami gruntowymi

GB-IV.359/13-4

A3CD

10. WRZ. 2013 2957.244-3/13

10. WRZ. 2013


gh

Zgodnie z art. 19 ustawy z dnia 17.05.1989 r.  
Prawo geodezyjne i kartograficzne  
(tj. Dz.U. z 2000 r. Nr 100, poz.1086 ze zm.)  
rozpowszechnianie, rozprowadzanie oraz  
reprodukcje w celu rozpowszechniania  
i rozprowadzania niniejszej mapy wymaga  
zezwolenia Starosty

Bzbowish

## LEGENDA

- 1 - Proj. osadnik 2000 dm<sup>3</sup>
- 2 - Proj. studzienka rozdzielcza z pokrywą
- 3 - Proj. drenaż rozsączający L = 3 x 12,0
- 4/n - Proj. wentylacja niska drenażu zakończona  
wywiewkami,
- 5 - Proj. wentylacja pionu kanalizacyjnego

RODZAJ DOK. ADRES:	P. B. PRZYDOMOWEJ OCZYSZCZALNI ŚCIEKÓW LEKARZEWICE 13, dz. nr 29/5, gm. OSIEĆCINY	
ZAL. NR: 3	PROJEKT ZAGOSPODAROWANIA TERENU	
INWESTOR:	GMINA OSIEĆCINY I Armii Wojska Polskiego 14 88-220 OSIEĆCINY	
PROJ. BRANŻY SANITARNEJ	mgr inż. WIESŁAW BUBAK UA-V-7342-5/91/92 Wk	
SKALA 1: 500	DATA WYK.: WRZESIEŃ 2013 r.	EGZ. NR

# MAPA DO CELÓW PROJEKTOWYCH

Skala 1: 1000

Województwo : kujawsko-pomorskie Układ współrzędnych: 1965/3

Powiat : radziejowski

Jed. ewid. : 041104\_2 Osiećciny poziom odniesienia: Kronsztadt 60

Obręb 0013 Lekarzewice

Sekcja mapy : 365.413.051

Mapa w oznaczonym zakresie

aktualna na dzień 30.08.2013 r.

KERG 2957-30/2013

Mapa do celów projektowych

bez ustalenia obciążeń

szlachebnościami gruntowymi

**KUJAWSKIE CENTRUM OBSŁUGI  
INWESTYCJI I NIERUCHOMOŚCI**  
**Sławomir Zajęczkowski**

87-700 Aleksandrów Kuj., ul. Słowackiego 28A

tel. 54 282 6767, fax 54 282 4582

NIP 891-162-21-63 REGON 340750432

GEODETA

**Sławomir Zajęczkowski**  
upraw. zawod./nr 9959

GB-IV. 359/13-K

ABCD

10. WRZ. 2013 2957.244-8/13

10. WRZ. 2013

Zgodnie z art. 18 ustawy z dnia 17.05.1999 r.  
Prawo geodezyjne i kartograficzne  
(tj. Dz.U. z 2000 r. Nr 100, poz. 1086 ze zm.)  
rozpowszechnianie, rozprowadzanie oraz  
reprodukowanie w celu rozpowszechniania  
i rozprowadzania niniejszej mapy wymaga  
zezwoleń Starosty

## LEGENDA

- 1 - Proj. osadnik 1500 dm<sup>3</sup>
- 2 - Proj. przepompownia ścieków
- 3 - Proj. studzienka rozdzielcza z pokrywą
- 4 - Proj. drenaż rozsączający L = 2 x 8,0 w kopcu filtracyjnym
- 5/n - Proj. wentylacja niska drenażu zakończona wywiewkami,
- 6 - Proj. wentylacja pionu kanalizacyjnego

RODZAJ DOK. ADRES:	P. B. PRZYDOMOWE I OCZYSZCZALNI ŚCIEKÓW LEKARZEWICE 16, nr 36, gm. OSIEĆCINY
ZAL. NR: 3	PROJEKT ZAGOSPODAROWANIA TERENU
INWESTOR:	GMINA OSIEĆCINY I Armii Wojska Polskiego 14 88-220 OSIEĆCINY
PROJ. BRANŻY SANITARNEJ	mgr inż. WIŚŁAW BUBAK UA-V-7342-5/91/92 WK
SKALA 1: 500	DATA WYK.: WRZESIEŃ 2013 r.
	EGZ. N



# MAPA DO CELÓW PROJEKTOWYCH

Skala: 1:1000

Działka: 29/1

Obręb: 0013 Lekarzewice

Gmina: 041104\_2 Osiećciny

Powiat: radziejowski

Województwo: kujawsko-pomorskie

Sytuacja na dzień: 05.09.2013

Godło mapy: 365.411.244, 365.413.042

KERG: 2957-38/2013

Ks. robót: 158/2013

Układ wsp.: 1965/3

Poziom odniesienia: Kronsztadt 60

GB-IV. 371/13-K

ABCD

16. WRZ. 2013 2957.042-6/13

Zgodnie z art. 18 ustawy z dnia 17.05.1989 r.  
Prawo geodezyjne i kartograficzne  
(tj. Dz. U. z 2000 r. Nr 100, poz. 1086 ze zm.)  
rozpowszechnianie, rozprowadzanie oraz  
reprodukcję w celu rozpowszechniania  
rozprowadzania niniejszej mapy wymaga  
ezwolenia Starosty

*38.00.00*

**KUJAWSKIE  
CENTRUM**

OBSŁUGI INWESTYCJI I NIERUCHOMOŚCI

Aleksandrów Kujawski ul. Słowackiego 28a; tel. 54 282 6767, fax: 54 282 4582  
tel. kom. 602 196 394 www.kujawskicentrum.pl, mail: biuro@kujawskicentrum.pl

GEODETA

*Stawomir Zajackowski*  
upr. zawod. nr 9959

## LEGENDA

- 1 - Proj. osadnik 1500 dm<sup>3</sup>
- 2 - Proj. przepompownia ścieków
- 3 - Proj. studzienka rozdzielcza z pokrywą
- 4 - Proj. drenaż rozsączający L = 2 x 8,0 w kopcu filtracyjnym
- 5/n - Proj. wentylacja niska drenażu zakończona wywiewkami,
- 6 - Proj. wentylacja pionu kanalizacyjnego

RODZAJ DOK.	P.B. PRZYDOMOWEJ OCZYSZCZALNI ŚCIEKÓW
ADRES:	LEKARZEWICE, dz. nr 29/1, gm. OSIECINY
ZAL. NR 3	PROJEKT ZAGOSPODAROWANIA TERENU
INWESTOR:	GMINA OSIECINY I Armii Wojska Polskiego 44 88-220 OSIECINY
PROJ. BRANŻY SANITARNEJ	mgr inż. WIESŁAW BUBAK U.A. V-7342-5781/92 W
SKALA 1: 500	DATA WYK: WRZESIEŃ 2013
	EGZ. NR

# APA DO CELÓW PROJEKTOWYCH

Skala: 1:1000  
Działka: 93/3  
Obręb: 0015 Nagórki  
Gmina: 041104\_2 Osięciny  
Powiat: radziejowski  
Województwo: kujawsko-pomorskie  
Sytuacja na dzień: 26.08.2013r  
Godło mapy: 365.144.243  
KERG: 2900-25/2013  
Ks. robót: 159/2013  
Układ wsp.: 1965/3  
Poziom odniesienia: Kronsztadt 60

**KUJAWSKIE CENTRUM**  
OBSŁUGA INWESTYCJI I NIERUCHOMOŚCI  
Sławomir Zajęczkowski ul. Słowackiego 28a, tel. 54 282 6767, fax: 54 282 4582  
n. 602 196 394 www.kujawskiecentrum.pl, mail: biuro@kujawskiecentrum.pl

GEODETA  
*Sławomir Zajęczkowski*  
upr. zawod. nr 9959

## LEGENDA

- 1 - Proj. osadnik 2000 dm<sup>3</sup>
- 2 - Proj. studzienka rozdzielcza z pokrywą
- 3 - Proj. drenaż rozsączający L = 3 x 12,0
- 4/n - Proj. wentylacja niska drenażu zakończona wywiewkami,
- 5 - Proj. wentylacja pionu kanalizacyjnego
- ⊗ - Ist. nieeksploatowana studnia kopana

RODZAJ DOK.:	P. B. PRZYDOMOWEJ OCZYSZCZALNI ŚCIEKÓW	
ADRES:	NAGÓRKI 25, dz. nr 93/3, gm. OSIĘCINY	
ZAL. NR: 3	PROJEKT ZAGOSPODAROWANIA TERENU	
INWESTOR:	GMINA OSIĘCINY I Armii Wojska Polskiego 14 88-220 OSIĘCINY	
PROJ. BRANŻY SANITARNEJ	mgr inż. WIESŁAW BUBAK UA-V-7342-5/91/92 Wk	
SKALA 1: 500	DATA WYK.: WRZESIEŃ 2013 r.	EGZ. NR

Zgodnie z art. 18 ustawy z dnia 17.05.1980r.  
Prawo geodezyjne i kartograficzne  
(tj. Dz.U. z 2000 r. Nr 100, poz. 1086 ze zm.)  
rozpowszechnianie, rozprowadzanie oraz  
reprodukowanie w celu rozpowszechniania  
rozprowadzania niniejszej mapy wymaga  
zezwolenia Starosty

# MAPA DO CELÓW PROJEKTOWYCH

Skala 1: 1000

Województwo : kujawsko-pomorskie Układ współrzędnych: 2000/18

Powiat : radziejowski

Jed. ewid. : 041104\_2 Osiećiny poziom odniesienia: Kronsztadt 60

Obręb: 0025 Ujma Mała

Sekcja mapy : 6.184.27.11.3

Mapa w oznaczonym zakresie

aktualna na dzień 28.08.2013 r.

KERG 2900-24/2013

**KUJAWSKIE CENTRUM OBSŁUGI  
INWESTYCJI I NIERUCHOMOŚCI**  
Sławomir Zajaczkowski  
87-700 Aleksandrów Kuj., ul. Słowackiego 28A  
tel. 54 282 0767, fax 54 282 4562  
NIP 891-102-21-63 REGON 340750462

GEODETA

Sławomir Zajaczkowski  
uprawn. zawod. nr 9859

Mapa do celów projektowych

bez ustalenia obciążeń

służebnościami gruntowymi

## LEGENDA

- 1 - Proj. osadnik 2000 dm<sup>3</sup>
- 2 - Proj. studzienka rozdzielcza z pokrywą
- 3 - Proj. drenaż rozsączający L = 3 x 12,0
- 4/n - Proj. wentylacja niska drenażu zakończona wywiewkami,
- 5 - Proj. wentylacja pionu kanalizacyjnego

GB-IV. 350/13-K

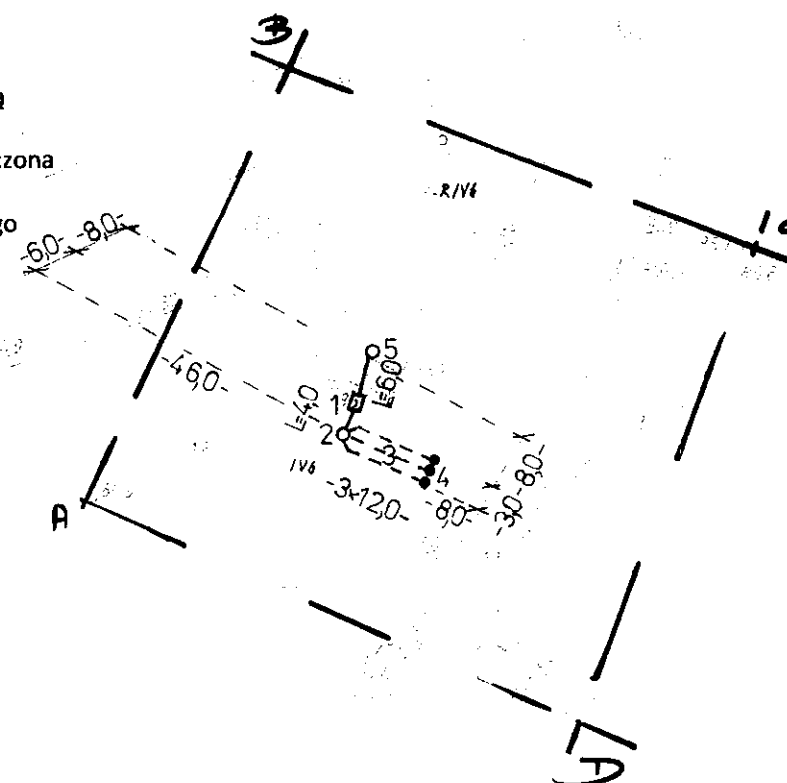
ABC0

10. WRZ. 2013 2900.063-2/2013

10. WRZ. 2013

godnie z art. 18 ustawy z dnia 17.05.1989 r.  
Prawo geodezyjne i kartograficzne  
tj. Dz.U. z 2000 r. Nr 100, poz.1086 ze zm.)  
rozpowszechnianie, rozprowadzanie oraz  
reprodukowanie w celu rozpowszechniania  
rozprowadzania niniejszej mapy wymaga  
zezwolenia Starosty

*Bołboulle*



RODZAJ DOK.:	P. B. PRZYDOMOWEJ OCZYSZCZALNI ŚCIEKÓW
ADRES:	UJMA MAŁA 18, dz. nr 18, gm. OSIECINY
ZAL. NR: 3	PROJEKT ZAGOSPODAROWANIA TERENU
INWESTOR:	GINA OSIECINY I Armii Wojska Polskiego 14 88-220 OSIECINY
PROJ. BRANŻY SANITARNEJ	mgr inż. WIESŁAW BUBAK UA-V-7342-5/91/92 Wk
SKALA 1: 500	DATA WYK.: WRZESIEŃ 2013 r.



# MAPA DO CEŁÓW PROJEKTOWYCH

Skala: 1:1000  
Działka: 2636  
Obręb: 0021 Ruszki  
Gmina: 041104 2 Osiećcin  
Powiat: radziejowski  
Województwo: kujawsko-pomorskie  
Sytuacja na dzień: 03.09.2013  
Godło mapy: 368.233.162  
KERG: 2901-7/2013  
Ks. robót: 150/2013  
Układ wsp.: 1965/3  
Poziom: Inżynier: Kronsztadt 60

**KUJAWSKIE CENTRUM**  
OBSEKSPERTYZY I NIERUCHOMOŚCI  
Aleksandrów Kujawski ul. Słowackiego 28a, tel. 54 282 6767 fax: 54 282 4582  
tel. kom. 602 196 394 www.kujawskiecentrum.pl, mail: biuro@kujawskiecentrum.pl

GEODEZJA  
Sławomir Zdzisławski  
upr. zawod. nr 9959

- LEGENDA**
- 1 - Proj. osadnik 1500 dm<sup>3</sup>
  - 2 - Proj. przepompownia ścieków
  - 3 - Proj. studzienka rozdzielcza z pokrywą
  - 4 - Proj. drenaż rozsączający L = 3 x 6,0 w kopcu filtracyjnym
  - 5/n - Proj. wentylacja niska drenażu zakończona wywiewkami,
  - 6 - Proj. wentylacja pionu kanalizacyjnego
  - 7 - Proj. studnia rewizyjna
  - Ist. nieeksploatowana studnia kopana

RODZAJ DOK. ADRES:	P. B. PRZYDOMOWEJ OCZYSZCZALNI ŚCIEKÓW RUSZKI 46, dz. nr 263, gm. OSIEĆCIN
ZAL. NR. 3	PROJEKT ZAGOSPODAROWANIA TERENU
INWESTOR:	GMINA OSIEĆCIN I Armii Wojska Polskiego 14 88-220 OSIEĆCIN
PROJ. BRANŻY SANITARNEJ	mgr inż. WIESŁAW BUBAK UA-V-7342-5/91/92 Wk
SKALA 1: 500	DATA WYK. WRZESIEŃ 2013 r.
	EGZ. NR

Zgodnie z art. 18 ustawy z dnia 17.05.1989 r.  
Prawo geodezyjne i kartograficzne  
(tj. Dz.U. z 2000 r. Nr 100, poz. 1086 ze zm.)  
rozpowszechnianie, rozprowadzanie oraz  
reprodukcje w celu rozpowszechniania  
i rozprowadzania niniejszej mapy wymaga  
zezwolenia Starosty