


### PLAN ORIENTACYJNY

Obiekt	Droga gminna nr 180315 C		
Adres	Borucin - Borucin, km 0+300-1+360		
Temat	przebudowa drogi		
Inwestor	Gmina Wiejska, 88-220 Osięciny		
Projektant	mgr inż. Mirosław Sempka upr. bud. UAN-NB-8386-5/64/86WK Kadziszów, ul. Wyzwolenia 57/15	Podpis	Data
Weryfikow.			II. 2016r.
Skala	1:25000	Ilość rys.	Nr rys.





### EWIDENCJA DRÓG (wyciąg)

Obiekt	Droga gminna nr 180315 C				
Adres	Borucin - Borucin, km 0+300-1+360				
Temat	przebudowa drogi				
Inwestor	Gmina Wiejska, 88-220 Osiecin				
Projektant	mgr inż. Mirosław Sempka upr. bud. UAN-NR-8386-5/64/86WK Radziejów, ul. Wyzwolenia 57/15	Podpis	Data		
Weryfikow.			II. 2016r.		
Skala	1:10000	Ilość rys.	4	Nr rys.	2

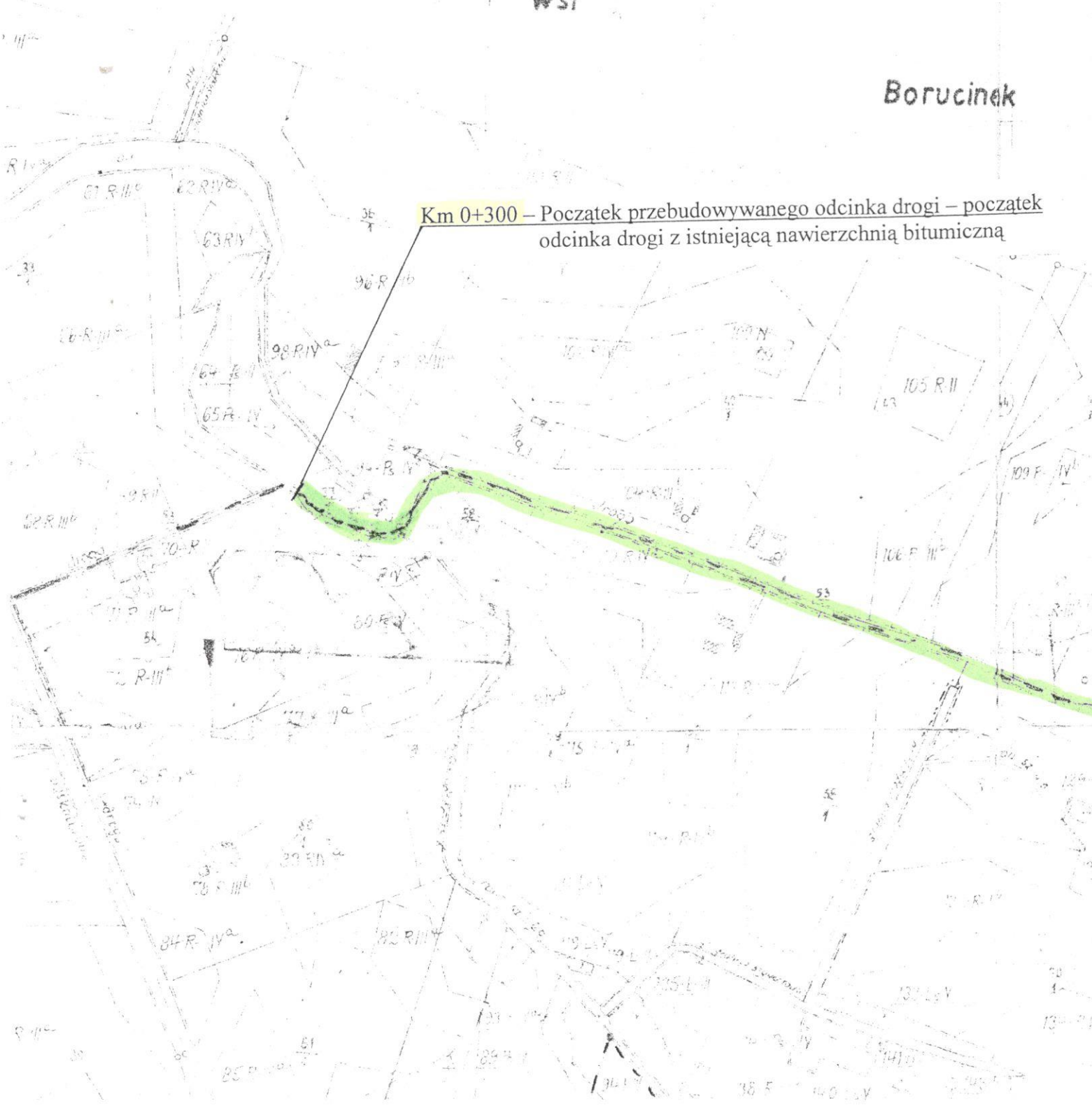
gm. Lubranie

Grunty

WSI

Borucinek

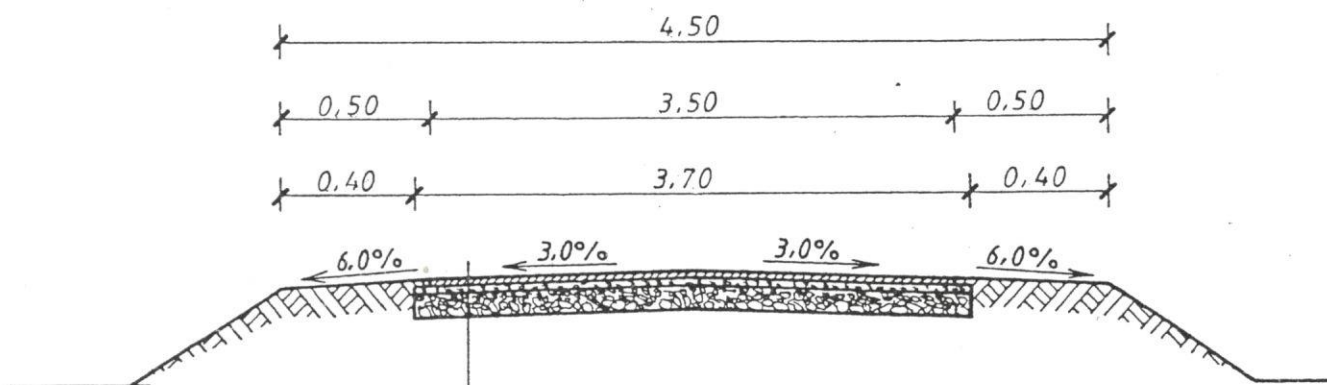
Km 0+300 – Początek przebudowywanego odcinka drogi – początek odcinka drogi z istniejącą nawierzchnią bitumiczną



# PLAN SYTUACYJNY

Obiekt	Droga gminna nr 180315 C				
Adres	Borucin - Borucin, km 0+300-1+360				
Temat	przebudowa drogi				
Inwestor	Gmina Wiejska, 88-220 Osiećciny				
Projektant	mgr inż. Mirosław Sempka upr. bud. UAN-NB-8386-5/64/86WK Radziejów, ul. Wyzwolenia 57/15			Podpis	Data
Weryfikow.					II. 2016r.
Skala	1:5000	Ilość rys.	1	Nr rys.	3





- Powierzchniowe utwalenie nawierzchni emulsja asfaltowa, niemodyfikowana i grysami bazaltowymi 5/8
- Powierzchniowe utwalenie nawierzchni emulsja asfaltowa, niemodyfikowana i grysami bazaltowymi 8/12
- Warstwa wyrównawcza z tłucznia wapiennego 0/16 (30) grubości śr. 4 (6) cm
- Istniejąca podbudowa z tłucznia wapiennego

## PRZEKRÓJ KONSTRUKCYJNY

Obiekt	Droga gminna nr 180315 C				
Adres	Borucin - Borucin, km 0+300-1+360				
Temat	przebudowa drogi				
Inwestor	Gmina Wiejska, 88-220 Osiecin				
Projektant	mgr inż. Mirosław Sempka upr. bud. UAN-NB-8386-5/64/86WK Radziejów, ul. Wyzwolenia 57/15		Podpis	Data	
Weryfikow.				II. 2016r.	
Skala	1:50	Ilość rys.	6	Nr rys.	4