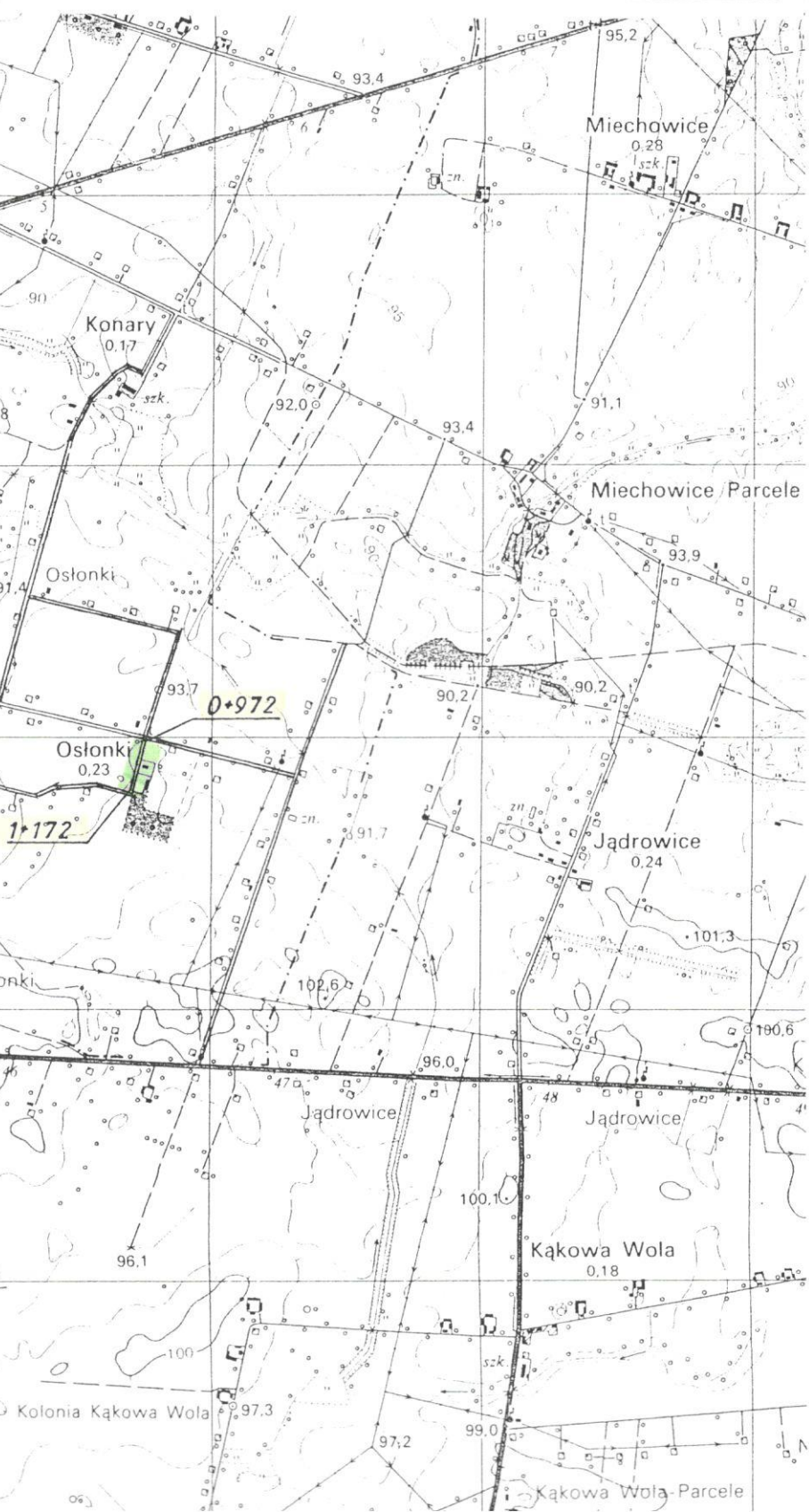
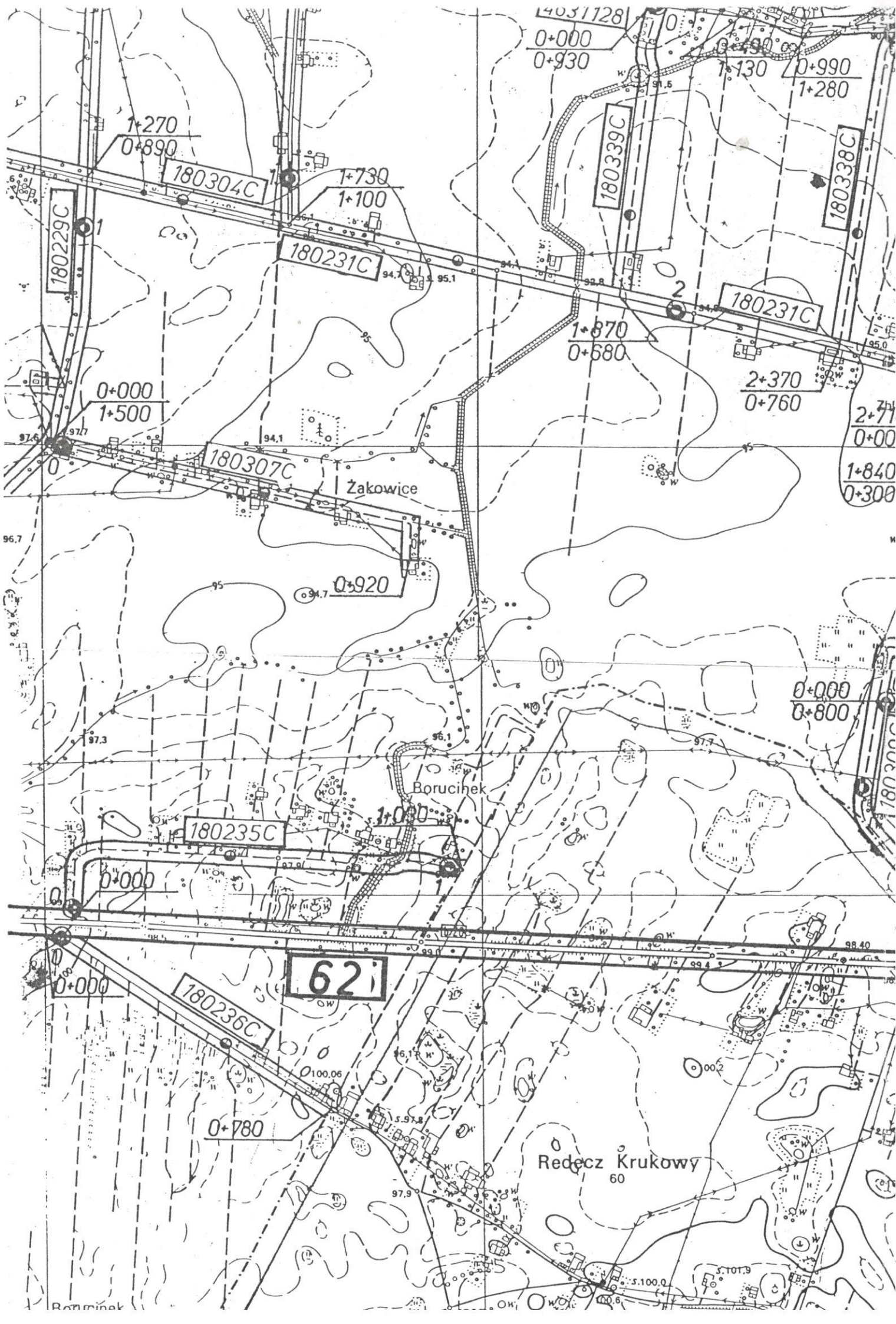


PLAN ORIENTACYJNY

Obiekt	Droga gminna nr 180310 C				
Adres	Osłonki - Osłonki, km 0+972-1+172				
Temat	przebudowa drogi				
Inwestor	Gmina Wiejska, 88-220 Osiećciny				
Projektant	mgr inż. Mirosław Sempka upr. bud. UAN-N8-8386-5/64/86WK			Podpis	Data
Weryfikow.	Radziejów, ul. Wyzwolenia 57/15				II. 2016r.
Skala	1:25000	Ilość rys.	4	Nr rys.	1





4031128
0+000
0+930

1+270
0+890

180304C

1+730
1+100

180231C

180339C

180338C

180231C

1+870
0+580

2+370
0+760

0+000
1+500

180307C

Zakowice

0+920

0+000
0+800

180235C

Borucinek

1+000

62

180236C

0+780

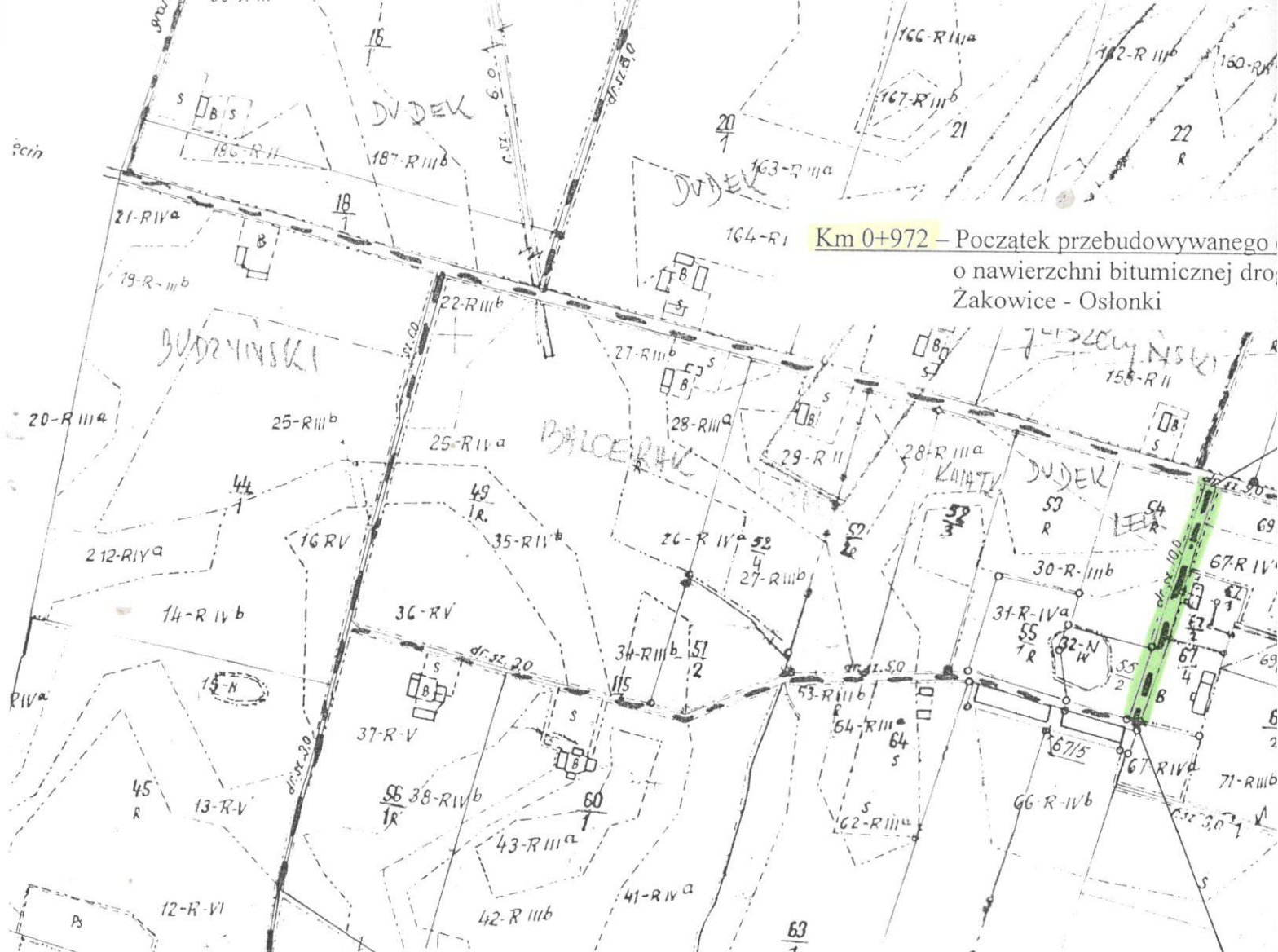
Redecz Krukowy
60

Reminiek

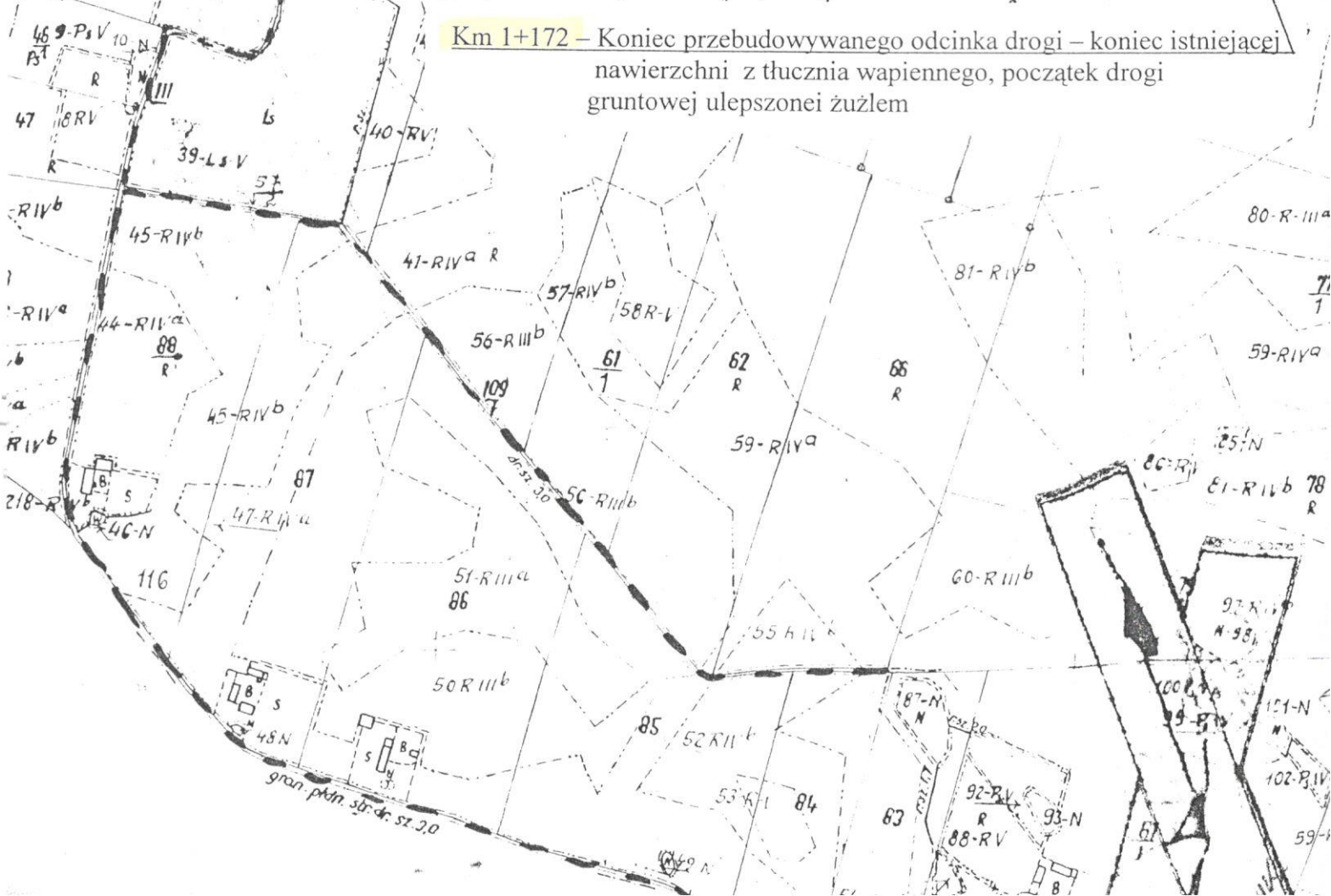


EWIDENCJA DROG (wyciąg)

Objekt	Droga gminna nr 180310 C				
Adres	Ostonki - Ostonki, km 0+972-1+172				
Temat	przebudowa drogi				
Inwestor	Gmina Wiejska, 88-220 Osiecin				
Projektant	mgr inż. Mirosław Sempka upr. bud. UAN-NB-8386-5/64/86WK Radziejów, ul. Wyzwolenia 57/15	Podpis		Data	
Weryfikow.				II. 2016r.	
Skala	1:10000	Ilość rys.	4	Nr rys.	2



Km 0+972 – Początek przebudowywanego o nawierzchni bitumicznej drogi Żakowice - Osłonki



Km 1+172 – Koniec przebudowywanego odcinka drogi – koniec istniejącej nawierzchni z tucznią wapienną, początek drogi gruntowej ulepszonej żużlem

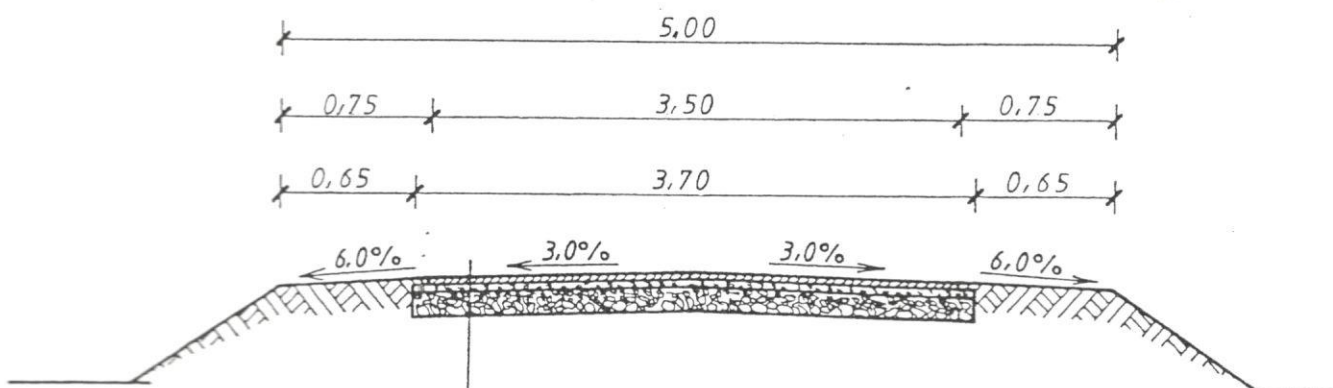
tego odcinka drogi – krawędź jezdni
drogi gminnej nr 180231C



Grunty wsi Jag
grom. Kąkowa
pow. Włocła

PLAN SYTUACYJNY

Objekt	Droga gminna nr 180310 C		
Adres	Osłonki - Osłonki, km 0+972-1+172		
Temat	przebudowa drogi		
Inwestor	Gmina Wiejska, 88-220 Osiećiny		
Projektant	mgr inż. Mirosław Sempka upr. bud. UAN.NB.8386-5/64/86WK Radziejów, ul. Wyzwolenia 57/15	Podpis	Data
Weryfikow.			II. 2016r.
Skala	1:5000	Ilość rys.	1
		Nr rys.	3



- Powierzchniowe utwalenie nawierzchni emulsja asfaltowa, niemodyfikowana i grysami bazaltowymi 5/8
- Powierzchniowe utwalenie nawierzchni emulsja asfaltowa, niemodyfikowana i grysami bazaltowymi 8/12
- Warstwa wyrównawcza z tłucznia wapiennego 0/30 grubosci śr. 6cm
- Istniejąca podbudowa z tłucznia wapiennego

PRZEKRÓJ KONSTRUKCYJNY

Obiekt	Droga gminna nr 180310 C				
Adres	Osłonki - Osłonki, km 0+972-1+172				
Temat	przebudowa drogi				
Inwestor	Gmina Wiejska, 88-220 Osiećiny				
Projektant	mgr inż. Mirosław Sempka upr. bud. UAN-NB-8386-5/64/86WK Radziejów, ul. Wyzwolenia 57/15		Podpis	Data	
Weryfikow.				II. 2016r.	
Skala	1:50	Ilość rys.	4	Nr rys.	4