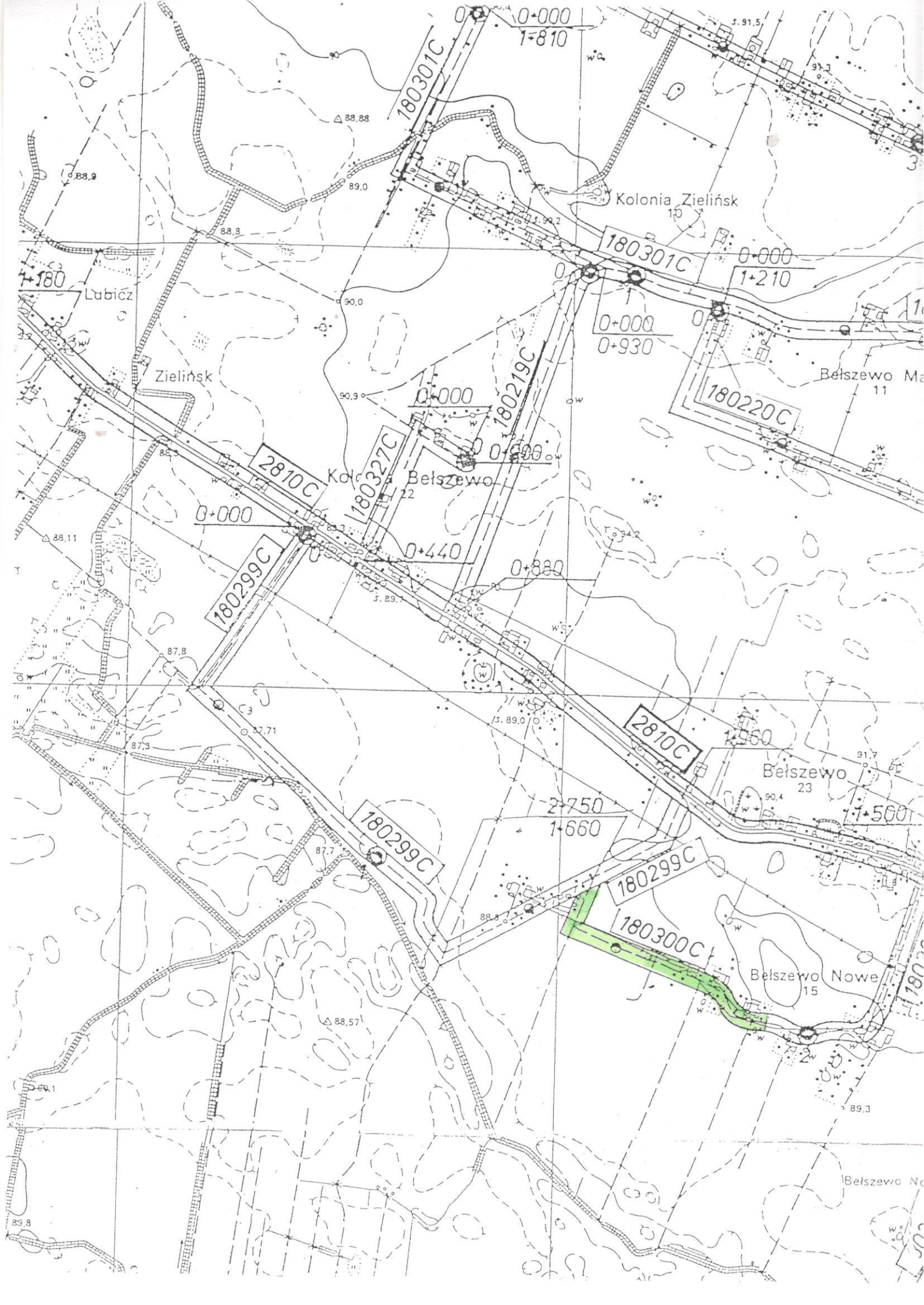


## PLAN ORIENTACYJNY

Objekt	Droga gminna nr 180300 C		
Adres	Zielińsk - Belszewo, km 2+098-2+748		
Temat	przebudowa drogi		
Inwestor	Gmina Wiejska, 88-220 Osiecin		
Projektant	mgr inż. Mirosław Sempka nr bud. UAM-NB-8386-5/64/15NK ul. Wyzwolenia 57/15		Podpis
Weryfikator			Data
Skala	1:25000	Ilość rys.	Nr rys.
		1	II. 2016r.

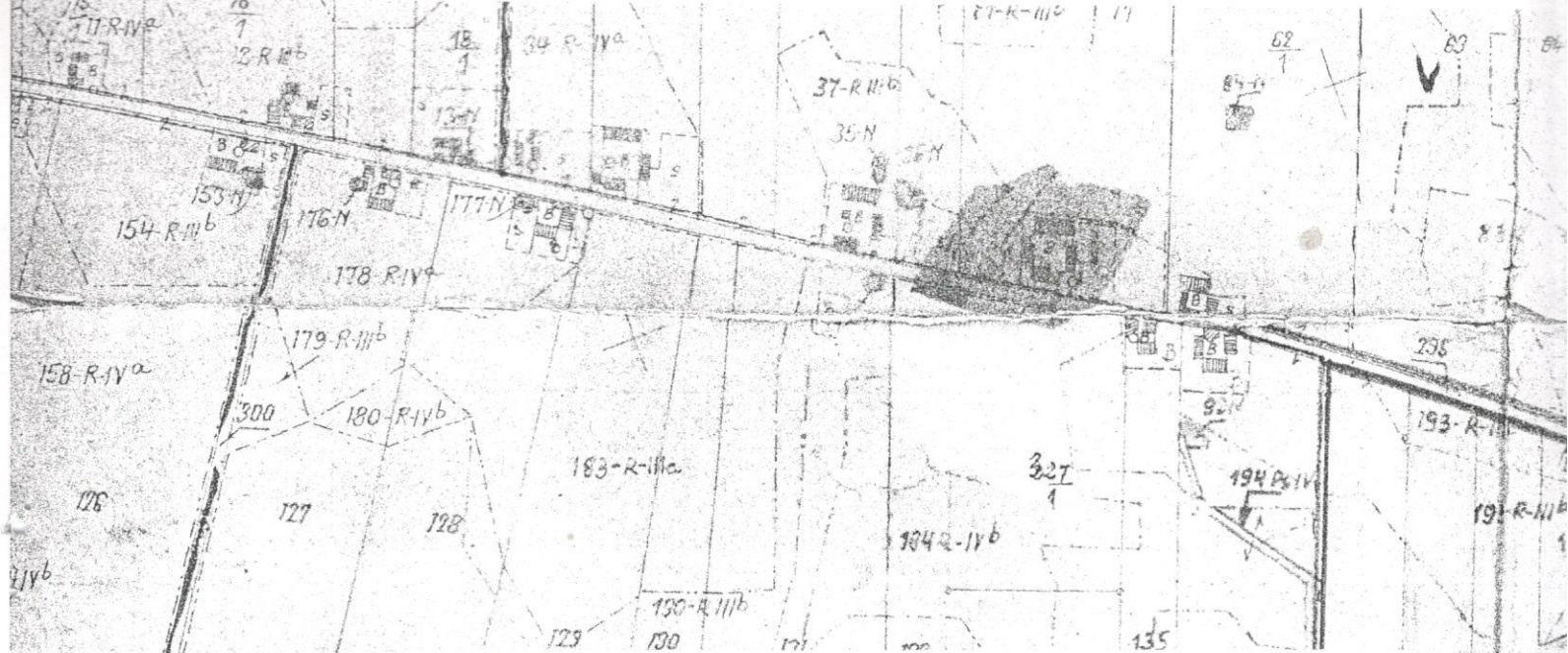












Km 2+748 – Koniec przebudowywanego odcinka drogi – krawędź jezdni o nawierzchni bitumicznej drogi gminnej nr 180299C Belszewo - Belszewo



Grunty wsi Latkowo


gromady Osiecin



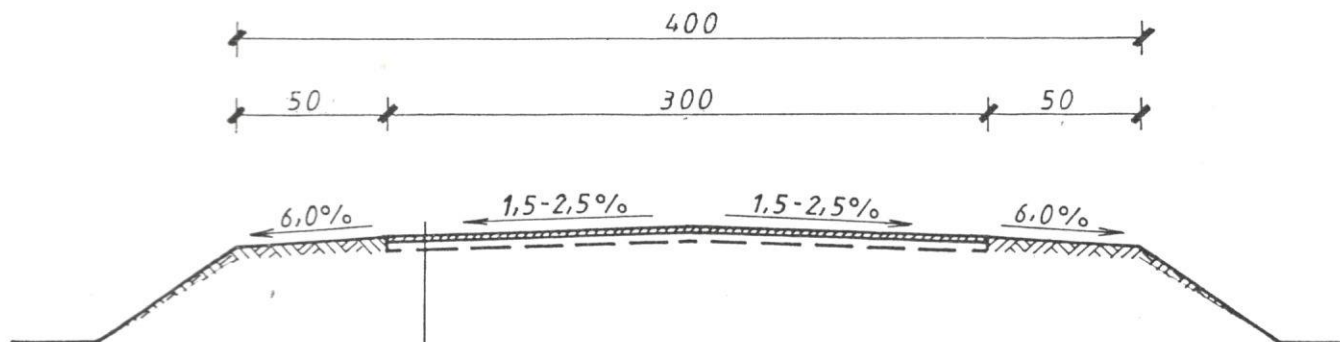


Km 2+098 – Początek przebudowywanego odcinka drogi

### PLAN SYTUACYJNY

Obiekt	Droga gminna nr 180300 C				
Adres	Zielińsk - Belszewo, km 2+098-2+748				
Temat	przebudowa drogi				
Inwestor	Gmina Wiejska, 88-220 Osiećciny				
Projektant	mgr inż. Mirosław Sempka upr. bud. UAN-NB-8386-5/64/86WK Radziejów, ul. Wyzwolenia 57/15			Podpis	Data
Weryfikow.					II. 2016r.
Skala	1:5000	Ilość rys.	4	Nr rys.	3





- Powierzchniowe utwalenie nawierzchni emulsją asfaltową, niemodyfikowaną i grysami bazaltowymi 5/8
- Istniejąca nawierzchnia bitumiczna oczyszczona i wyremontowana

### PRZEKRÓJ KONSTRUKCYJNY

Obiekt	Droga gminna nr 180300 C			
Adres	Zielińsk - Belszewo, km 2+098-2+748			
Temat	przebudowa drogi			
Inwestor	Gmina Wiejska, 88-220 Osiećciny			
Projektant	mgr inż. Mirosław Sempka nr lic. UAB 86.1136.5/44/03NK	Podpis	Data	
Weryfikow.	Rdz. inż. M. Wyszczelona 57/15		II. 2016r.	
Skala	1:50	Ilość rys.	4	Nr rys.
			4	4