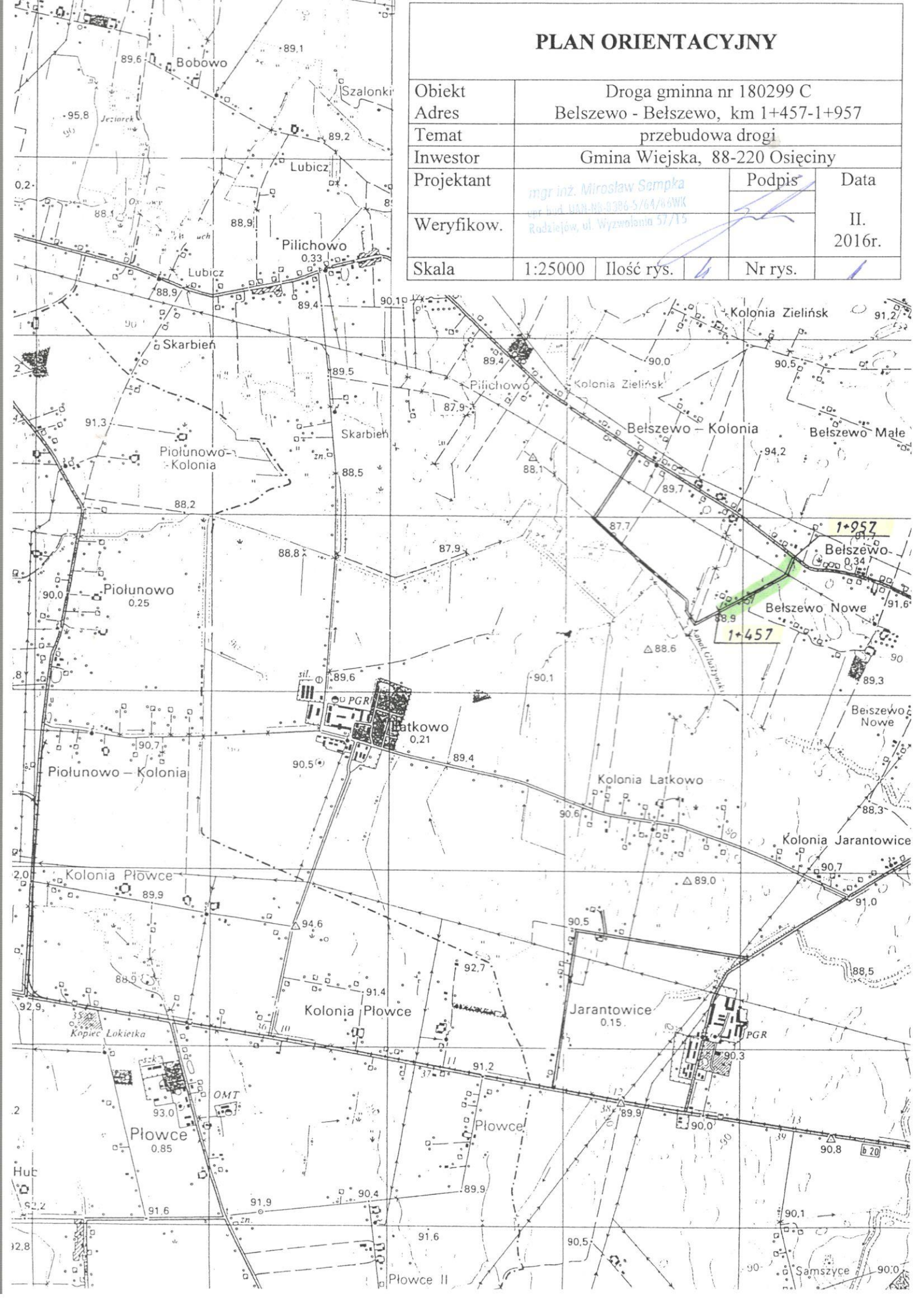


PLAN ORIENTACYJNY

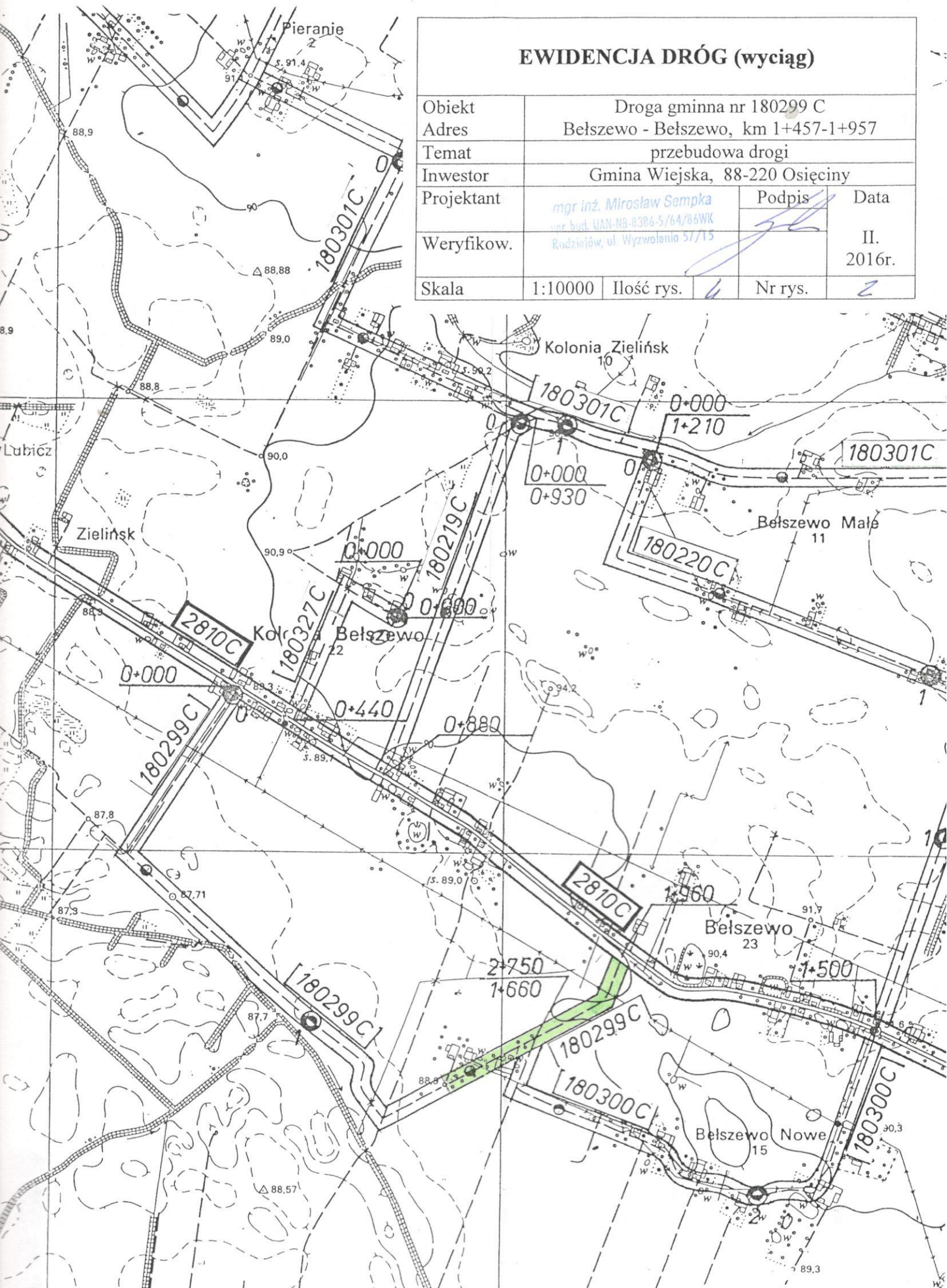
Obiekt	Droga gminna nr 180299 C		
Adres	Belszewo - Belszewo, km 1+457-1+957		
Temat	przebudowa drogi		
Investor	Gmina Wiejska, 88-220 Osiecin		
Projektant	mgr inż. Mirosław Sempka ul. Bud. UAR-88-0386-5/64/05WK Rudziejów, ul. Wyzwolenia 57/15	Podpis	Data
Weryfikow.			II. 2016r.
Skala	1:25000	Ilość rys.	Nr rys.

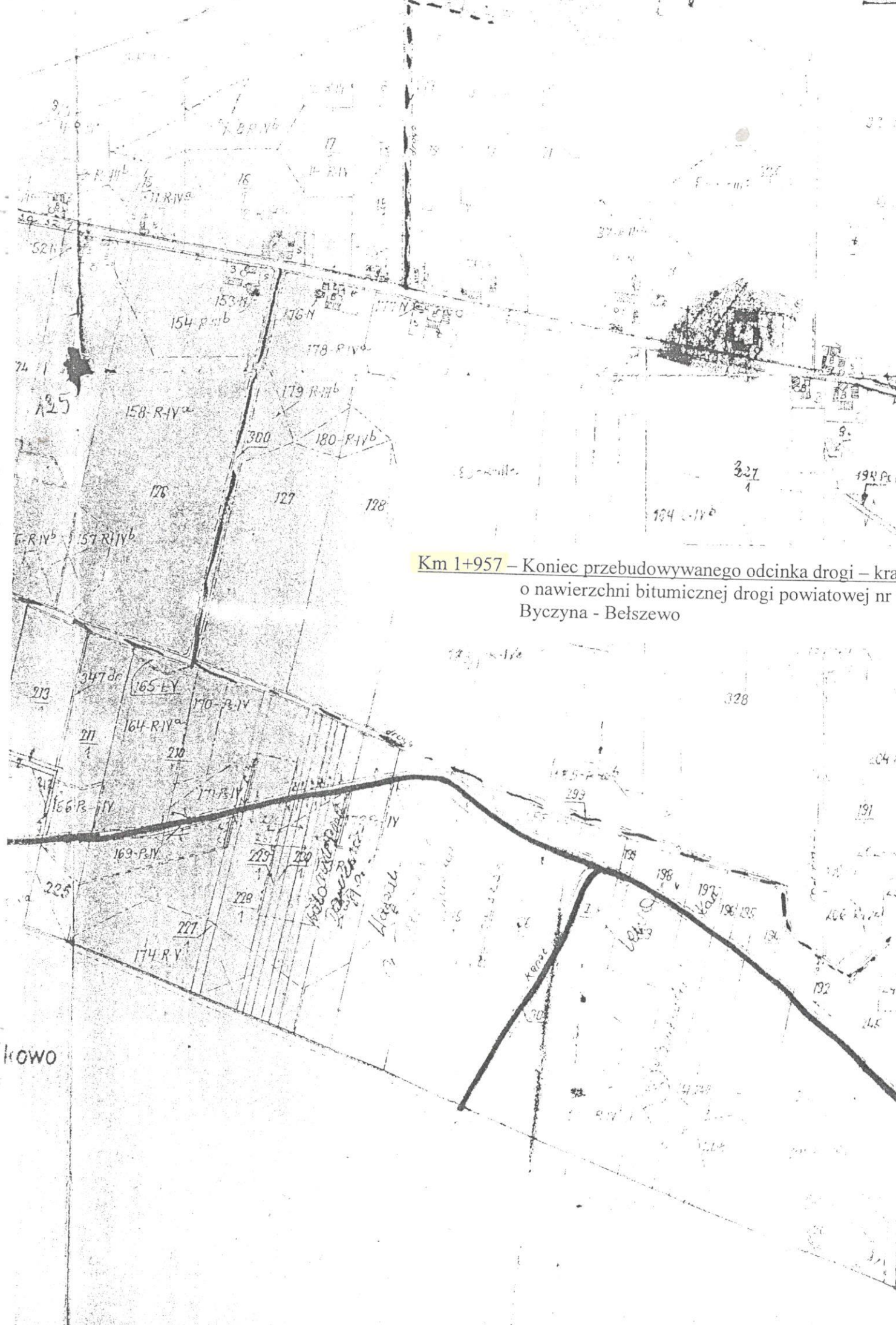




EWIDENCJA DRÓG (wyciąg)

Obiekt	Droga gminna nr 180299 C			
Adres	Belszewo - Belszewo, km 1+457-1+957			
Temat	przebudowa drogi			
Investor	Gmina Wiejska, 88-220 Osiećciny			
Projektant	mgr inż. Mirosław Sempka nr bud. UAN-NB-8386-5/64/86WK Radziejów, ul. Wyzwolenia 57/15		Podpis	Data
Weryfikow.				II. 2016r.
Skala	1:10000	Ilość rys.	4	Nr rys.
				2

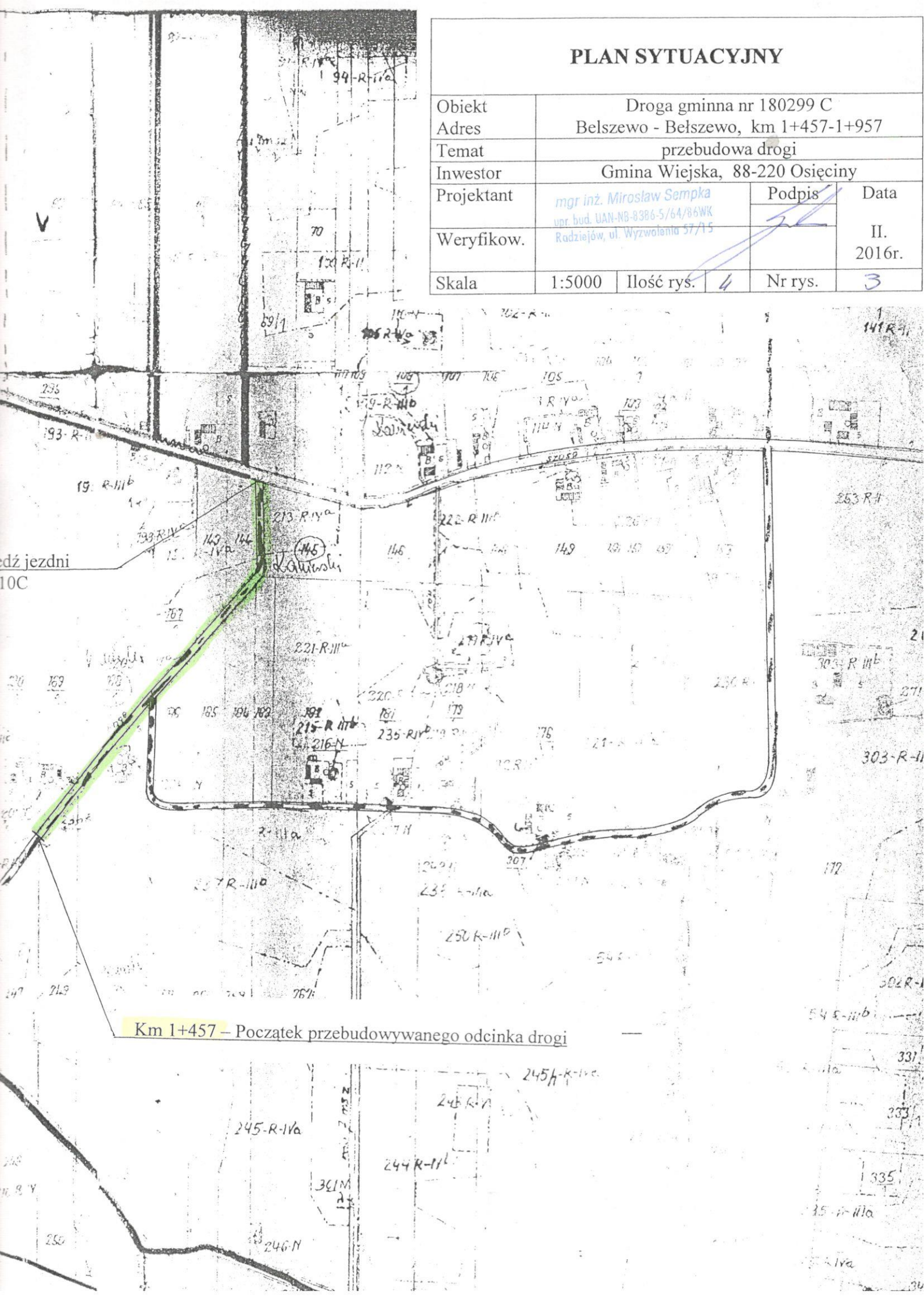




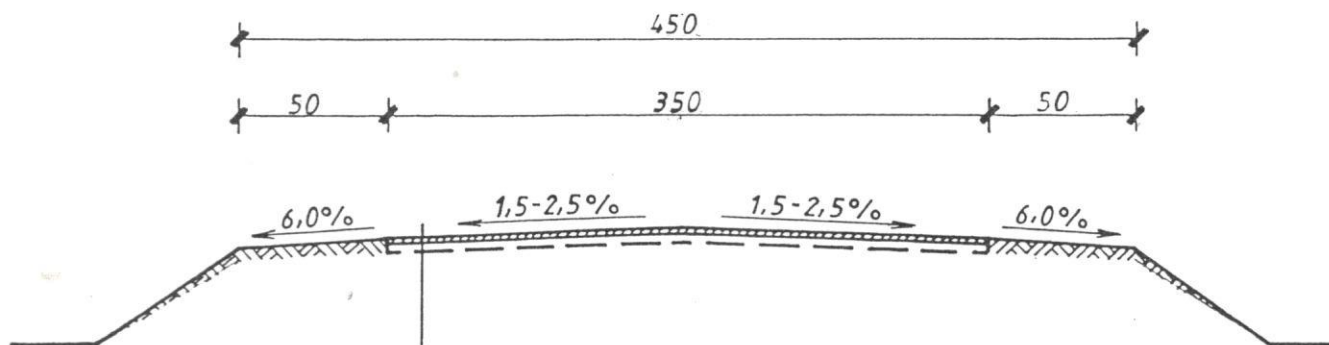
Km 1+957 – Koniec przebudowywanego odcinka drogi – kra
o nawierzchni bitumicznej drogi powiatowej nr
Byczyna - Belszewo

PLAN SYTUACYJNY

Obiekt	Droga gminna nr 180299 C			
Adres	Belszewo - Belszewo, km 1+457-1+957			
Temat	przebudowa drogi			
Investor	Gmina Wiejska, 88-220 Osiećciny			
Projektant	mgr inż. Mirosław Sempka upr. bud. UAN-NB-8386-5/64/86WK Radziejów, ul. Wyzwolenia 57/15		Podpis	Data
Weryfikow.				II. 2016r.
Skala	1:5000	Ilość rys.	4	Nr rys.
				3



Km 1+457 - Początek przebudowywanego odcinka drogi



-Powierzchniowe utwalenie nawierzchni
emulsją asfaltową, niemodyfikowaną
i grysami bazaltowymi 5/8
-Istniejąca nawierzchnia bitumiczna
oczyszczona i wyremontowana

PRZEKRÓJ KONSTRUKCYJNY

Obiekt	Droga gminna nr 180299 C				
Adres	Belszewo - Belszewo, km 1+457-1+957				
Temat	przebudowa drogi				
Inwestor	Gmina Wiejska, 88-220 Osiećciny				
Projektant	mgr inż. Mirosław Sempka upr. bud. UAB-NB-8386-5/64/06WK Rudzińców, ul. Wyzwolenia 57/15			Podpis	Data
Weryfikow.					II. 2016r.
Skala	1:50	Ilość rys.	4	Nr rys.	4