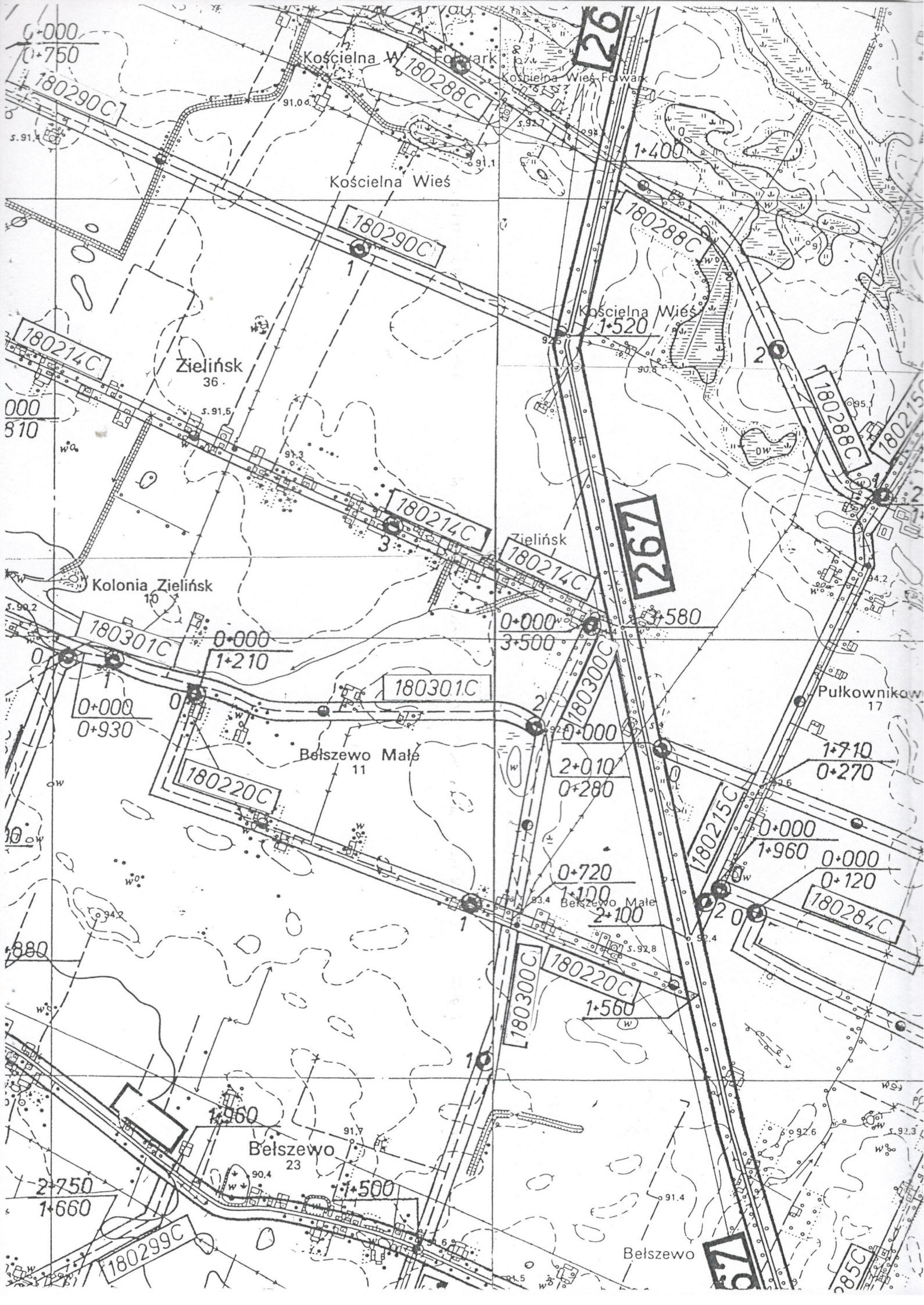


PLAN ORIENTACYJNY

Obiekt Adres	Droga gminna nr 180286 C Pułkownikowo - Bartłomiejowice km 0+870-0+960			
Temat	przebudowa drogi			
Inwestor	Gmina Wiejska, 88-220 Osiećciny			
Projektant	mgr inż. Mirosław Sempka upr. bud. UAN-NB-8386-5/64/86WK Radziejów, ul. Wyzwolenia 57/15	Podpis	Data	
Weryfikow.			II. 2016r.	
Skala	1:25000	Ilość rys.		Nr rys.



Kościelna W. Fd. Ark

Kościelna Wieś

1+400

Kościelna Wieś

1+520

Zielińsk
36

Zielińsk

180214C

Kolonia Zielińsk

180301C

0+000
1+210

180301C

0+000
3+500

180300C

0+000
0+930

Belszewo Małe
11

0+000
2+010
0+280

Pulkownikow
17

1+710
0+270

180220C

0+720
1+100
2+100

180215C

0+000
1+960
0+000
0+120

180284C

2+880

1+960

Belszewo
23

1+500

180300C

180220C

1+560

2+750
1+660

180299C

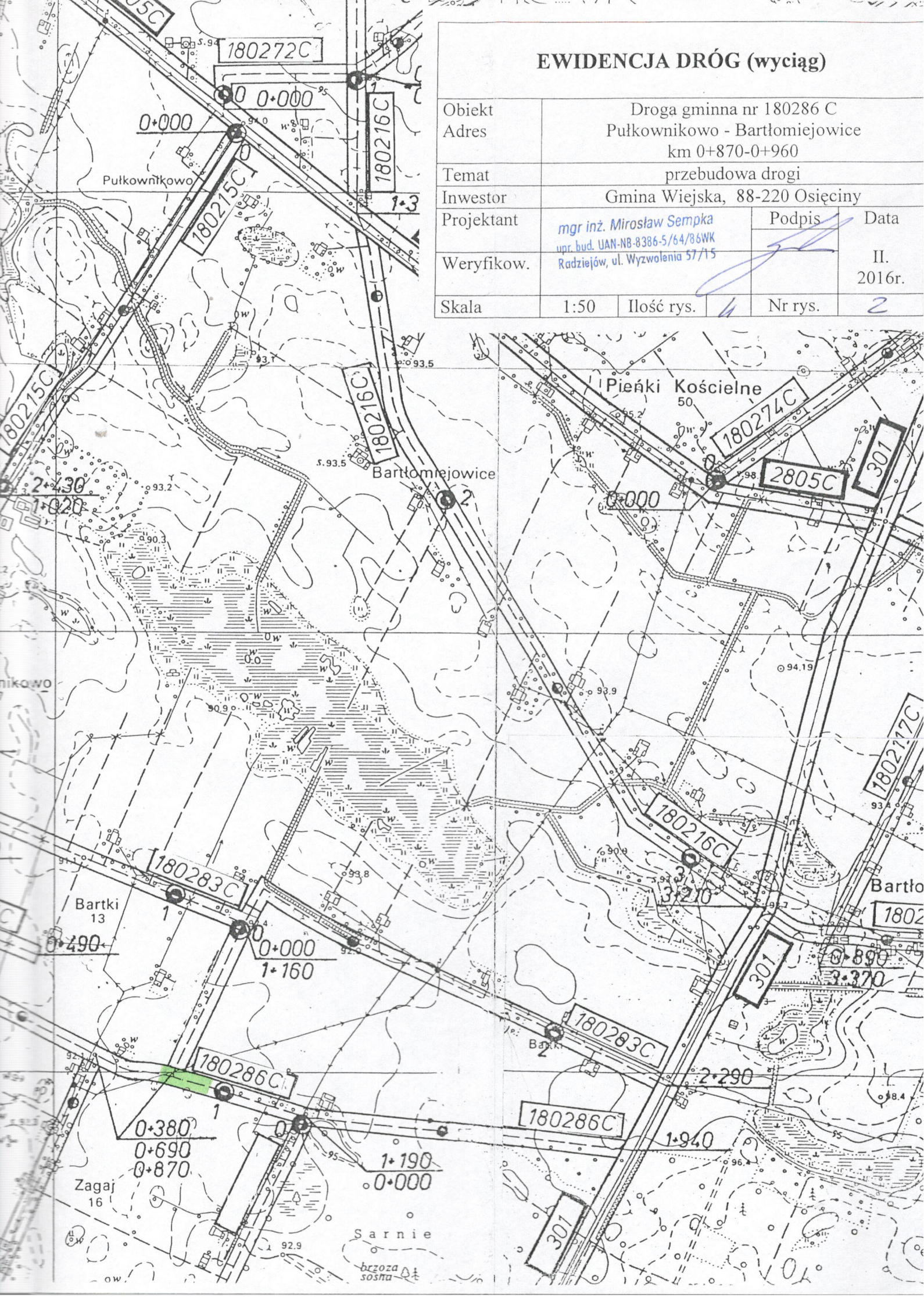
Belszewo

2+7

2+85

EWIDENCJA DRÓG (wyciąg)

Obiekt	Droga gminna nr 180286 C		
Adres	Pułkownikowo - Bartłomiejowice km 0+870-0+960		
Temat	przebudowa drogi		
Inwestor	Gmina Wiejska, 88-220 Osiećciny		
Projektant	mgr inż. Mirosław Sempka upr. bud. UAN-NB-8386-5/64/86WK Radziejów, ul. Wyzwolenia 57/15	Podpis	Data
Weryfikator			II. 2016r.
Skala	1:50	Ilość rys.	4
		Nr rys.	2





Grunty

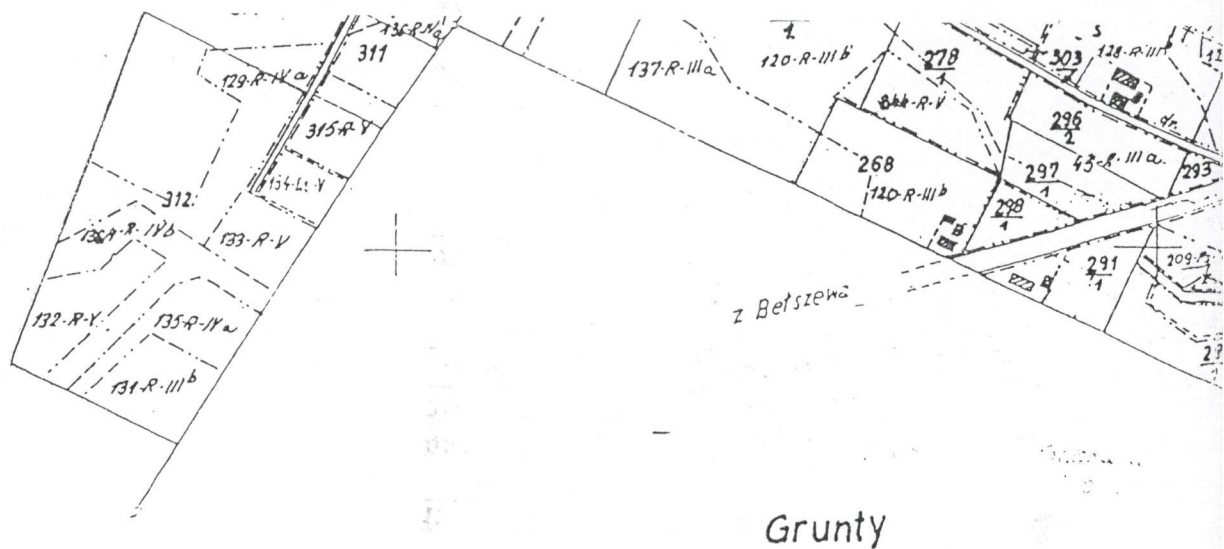
wsł

Zielńsk

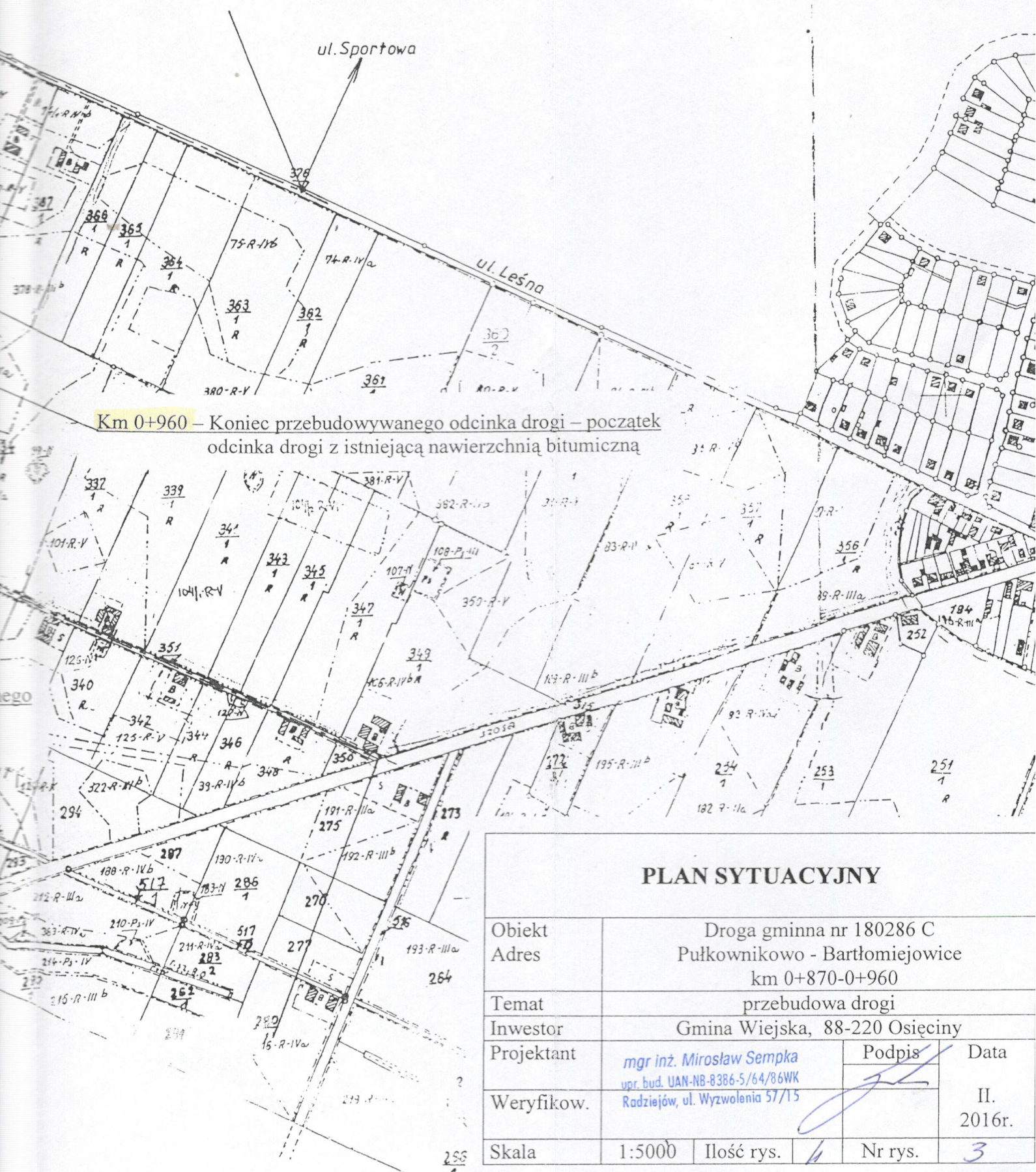
Km 0+870 – Początek przebudowywanego odcinka drogi – początek lewostronnego skrzyżowania z drogą gminną o nawierzchni bitumicznej nr 180285C Osięciny - Pułkownikowo

gmina

Osięciny

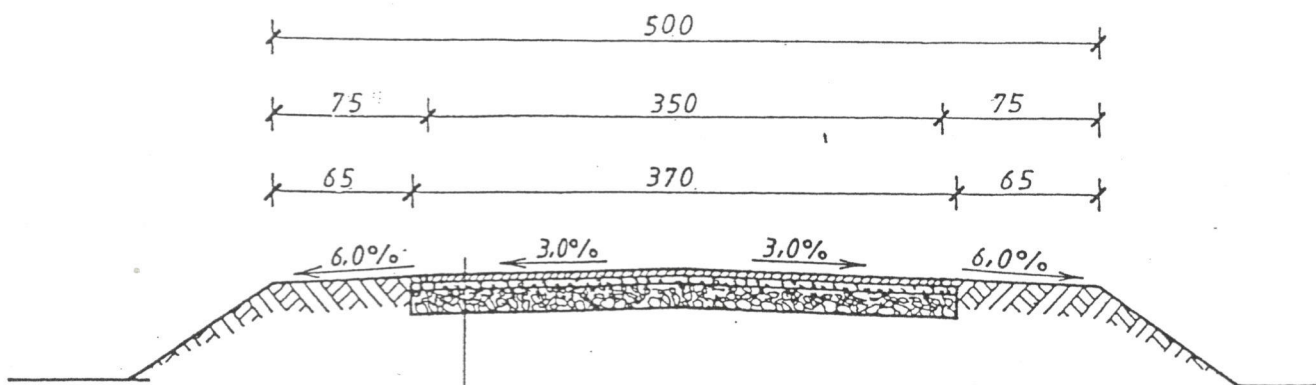


Osięciny



PLAN SYTUACYJNY

Obiekt	Droga gminna nr 180286 C				
Adres	Pułkownikowo - Bartłomiejowice km 0+870-0+960				
Temat	przebudowa drogi				
Inwestor	Gmina Wiejska, 88-220 Osięciny				
Projektant	mgr inż. Mirosław Sempka upr. bud. UAN-NB-8386-5/64/86WK			Podpis	Data
Weryfikow.	Radziejów, ul. Wyzwolenia 57/15				II. 2016r.
Skala	1:5000	Ilość rys.	6	Nr rys.	3



- Powierzchniowe utwalenie nawierzchni emulsja asfaltowa, niemodyfikowaną i grysami bazaltowymi 5/8
- Powierzchniowe utwalenie nawierzchni emulsja asfaltowa, niemodyfikowaną i grysami bazaltowymi 8/12
- Warstwa wyrównawcza z tłucznia wapiennego 0/16 grubosci śr. 4 cm
- Istniejąca podbudowa z tłucznia wapiennego

PRZEKRÓJ KONSTRUKCYJNY

Obiekt Adres	Droga gminna nr 180286 C Pułkownikowo - Bartłomiejowice km 0+870-0+960				
Temat	przebudowa drogi				
Inwestor	Gmina Wiejska, 88-220 Osiećciny				
Projektant	mgr inż. Mirosław Sempka upr. bud. UAN.NB.8386.5/64/86WK Radziejów, ul. Wyzwolenia 57/15		Podpis		Data
Weryfikow.			[Signature]		II. 2016r.
Skala	1:50	Ilość rys.	4	Nr rys.	4