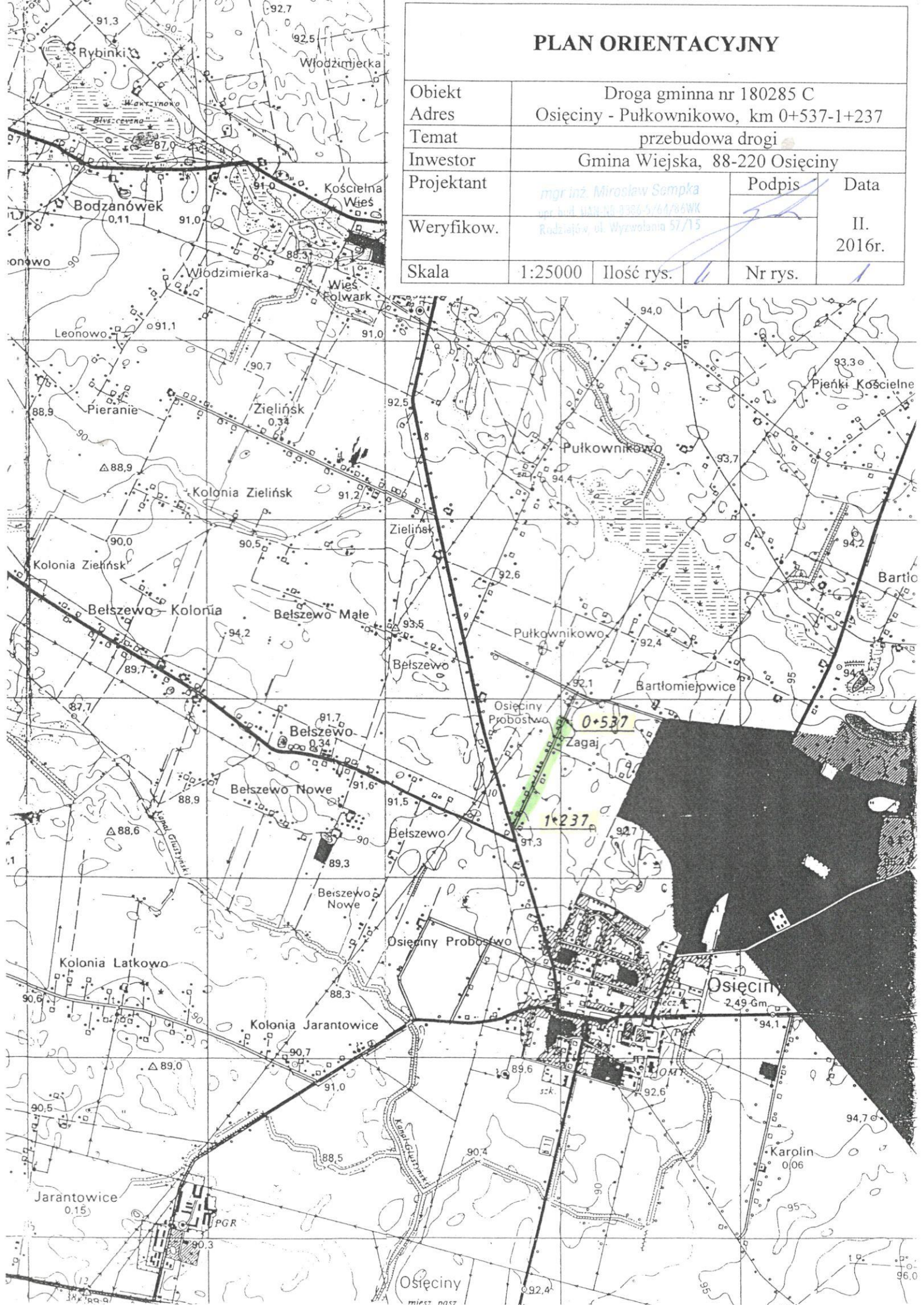
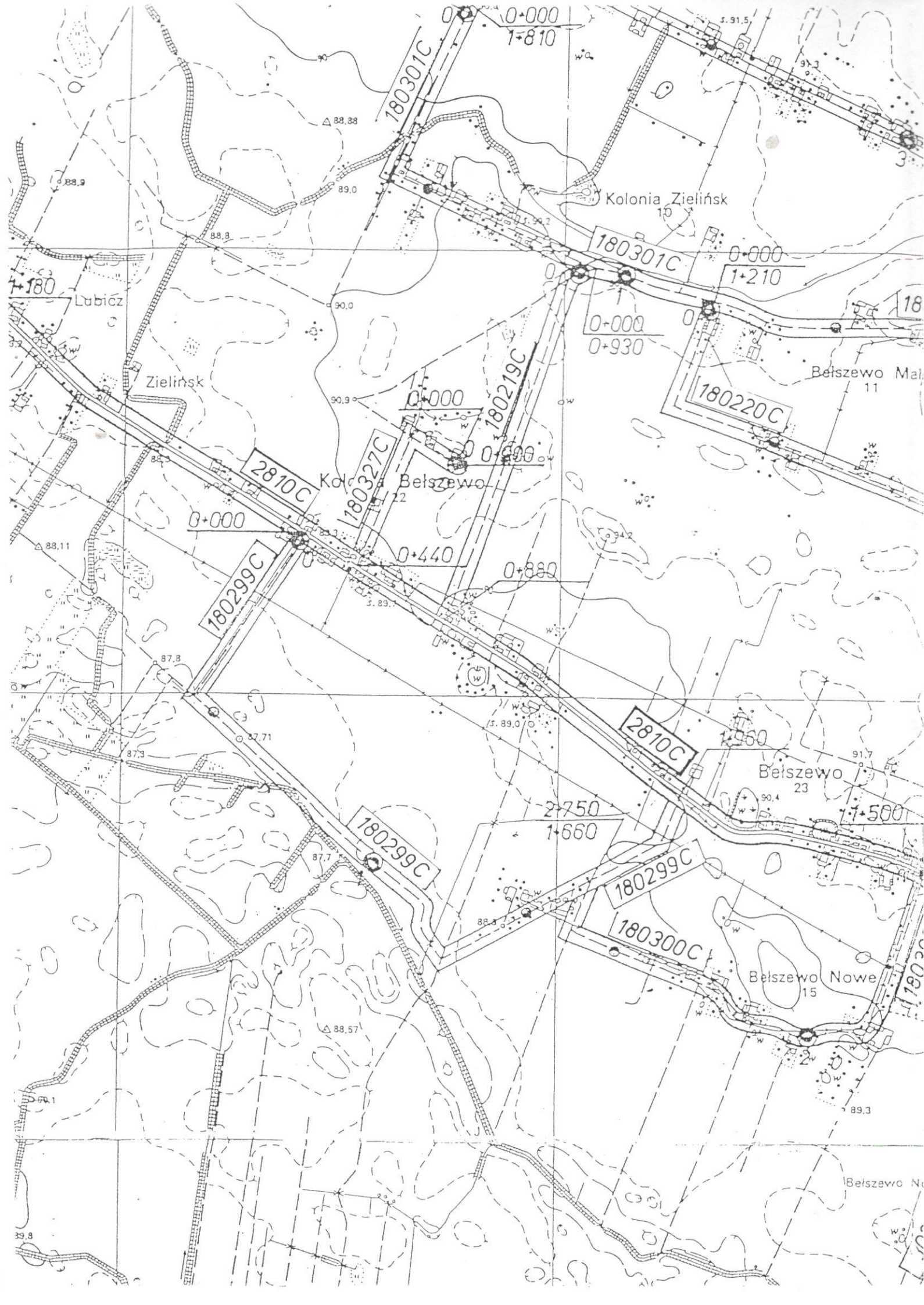


PLAN ORIENTACYJNY

Obiekt	Droga gminna nr 180285 C		
Adres	Osięciny - Pułkownikowo, km 0+537-1+237		
Temat	przebudowa drogi		
Inwestor	Gmina Wiejska, 88-220 Osiećciny		
Projektant	mgr inż. Miroslaw Sempka ul. Łódzka 230 88-244/26NK Rudziałów, ul. Wyzwolenia 57/15	Podpis	Data
Weryfikow.			II. 2016r.
Skala	1:25000	Ilość rys.	Nr rys.





Kolonia Zieliński

Lubicz

Zieliński

Kolonia Belszewo

Belszewo Mal.

Belszewo

Belszewo Nowe

Belszewo N.

180301C

2810C

180299C

180299C

180299C

180300C

180301C

180219C

180220C

2810C

18

180300C

0+000
1+810

s. 91.5

91.3

△ 88.88

89.0

88.8

88.9

7+180

0+000
1+210

0+000
0+930

0+000

0+440

0+880

△ 88.11

87.8

87.71

87.3

s. 89.0

2+750
1+660

7+500

91.7

90.4

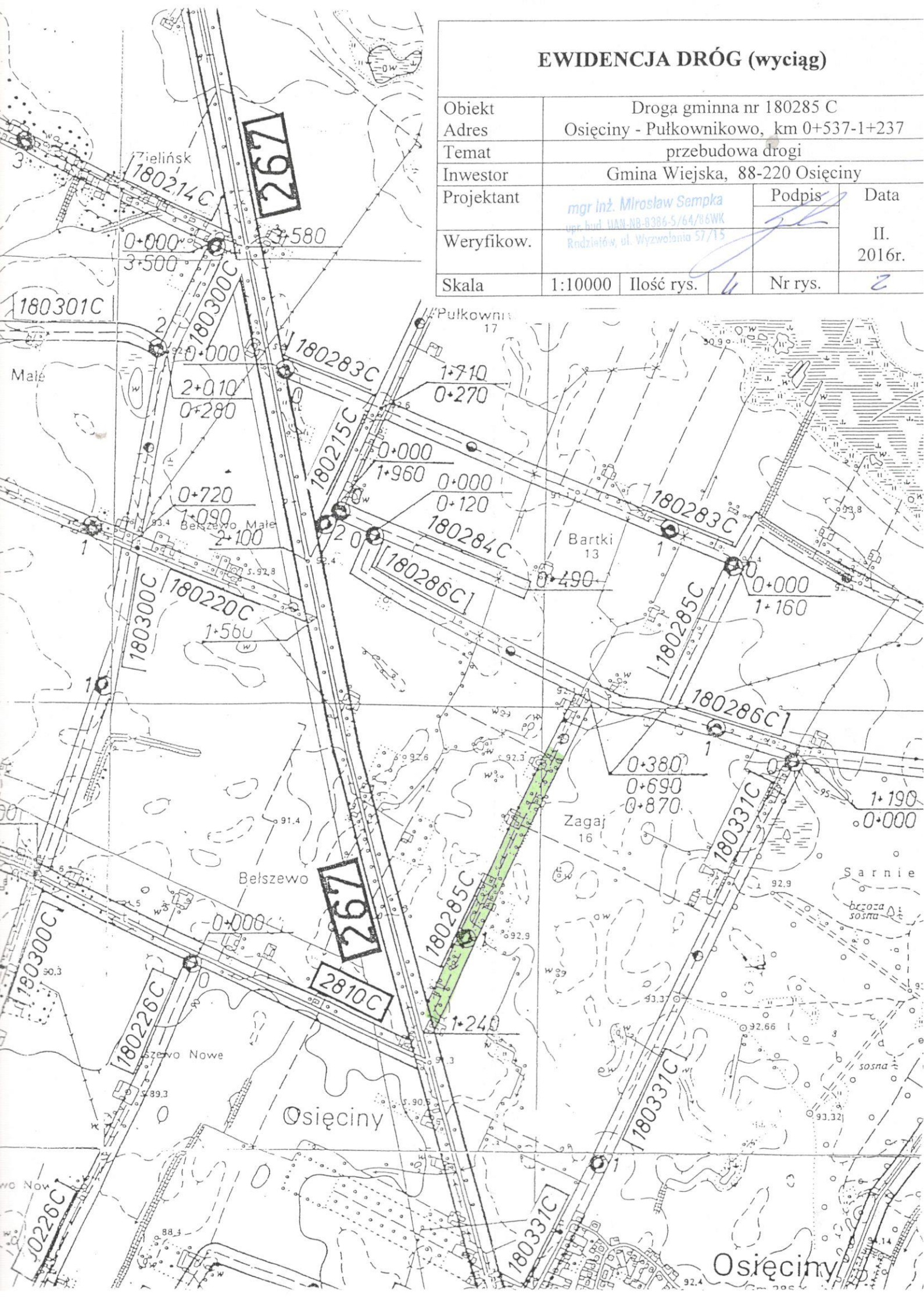
△ 88.57

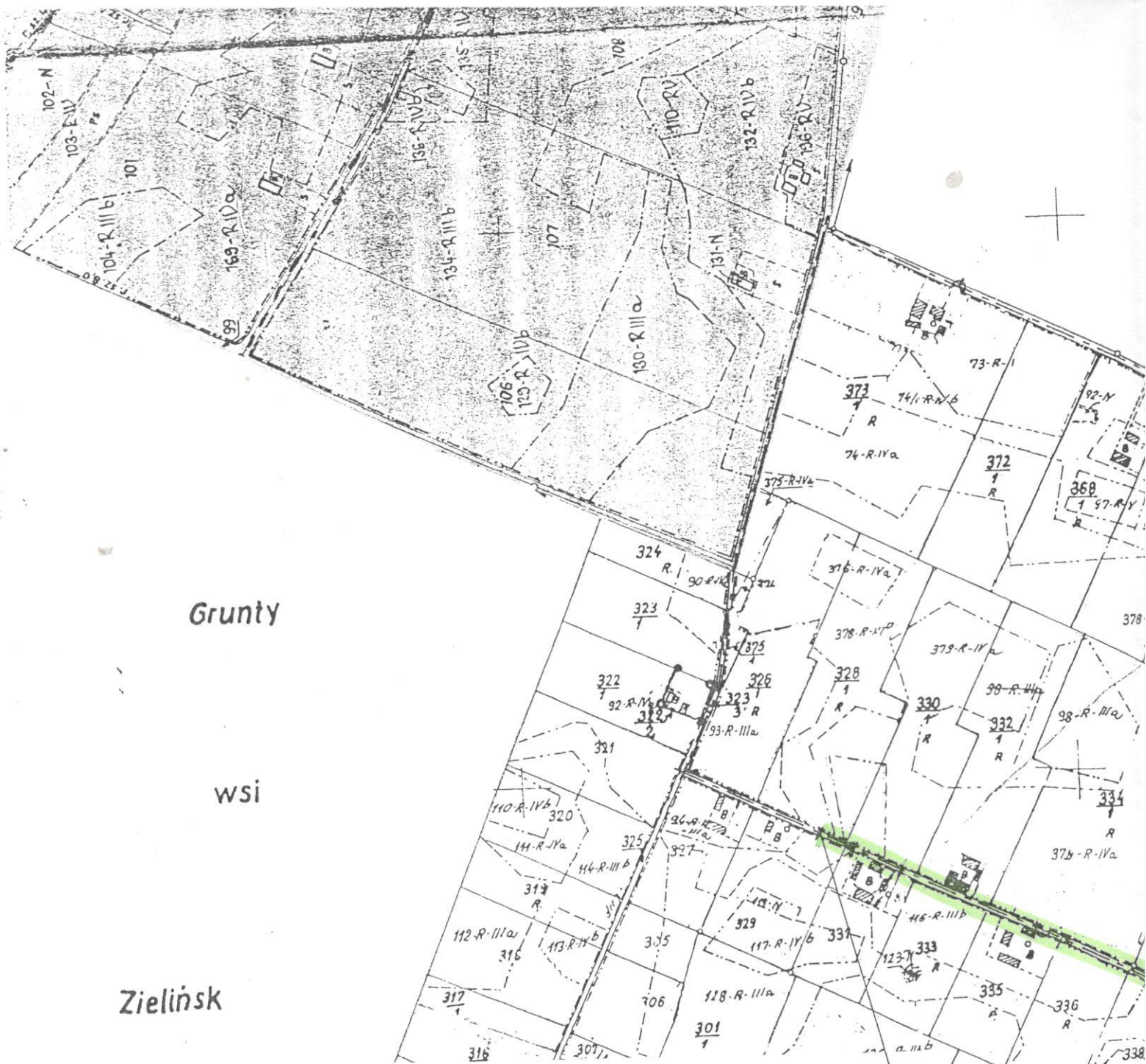
89.3

82.8

EWIDENCJA DRÓG (wyciąg)

Obiekt	Droga gminna nr 180285 C		
Adres	Osięciny - Pułkownikowo, km 0+537-1+237		
Temat	przebudowa drogi		
Inwestor	Gmina Wiejska, 88-220 Osiecin		
Projektant	mgr inż. Mirosław Sempka upr. bud. LAN-NB-8386-5/64/86WK	Podpis	Data
Weryfikator	Rudzieliów, ul. Wyzwolenia 57/15		II. 2016r.
Skala	1:10000	Ilość rys.	4
		Nr rys.	2



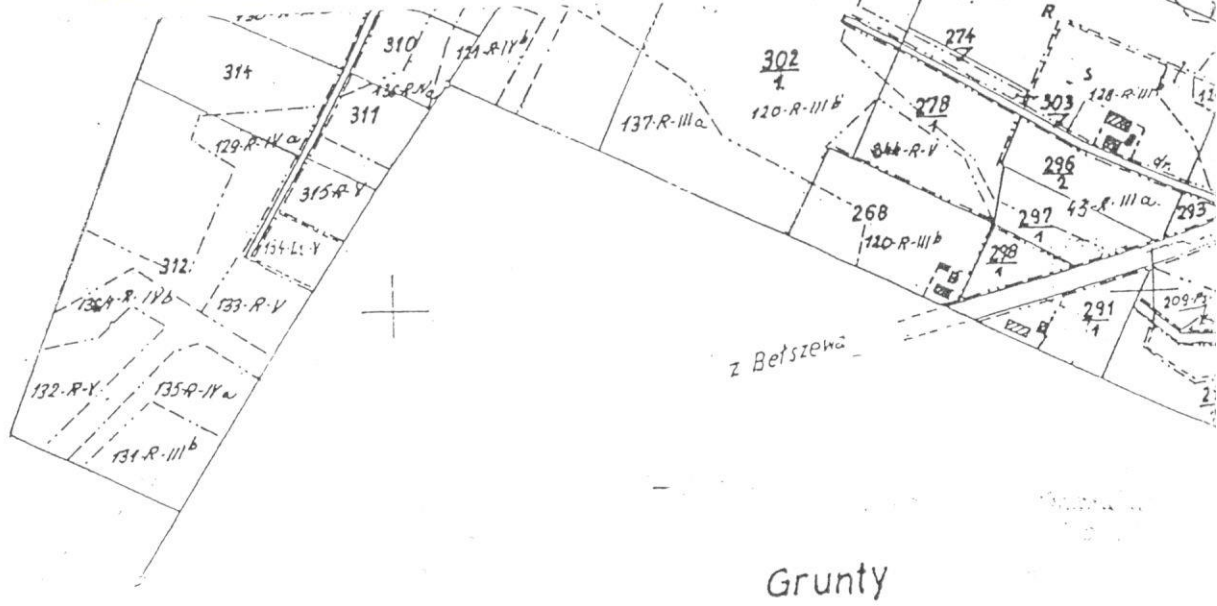


Grunty

Wsi

Zielińsk

Km 0+537 – Początek przebudowywanego odcinka drogi

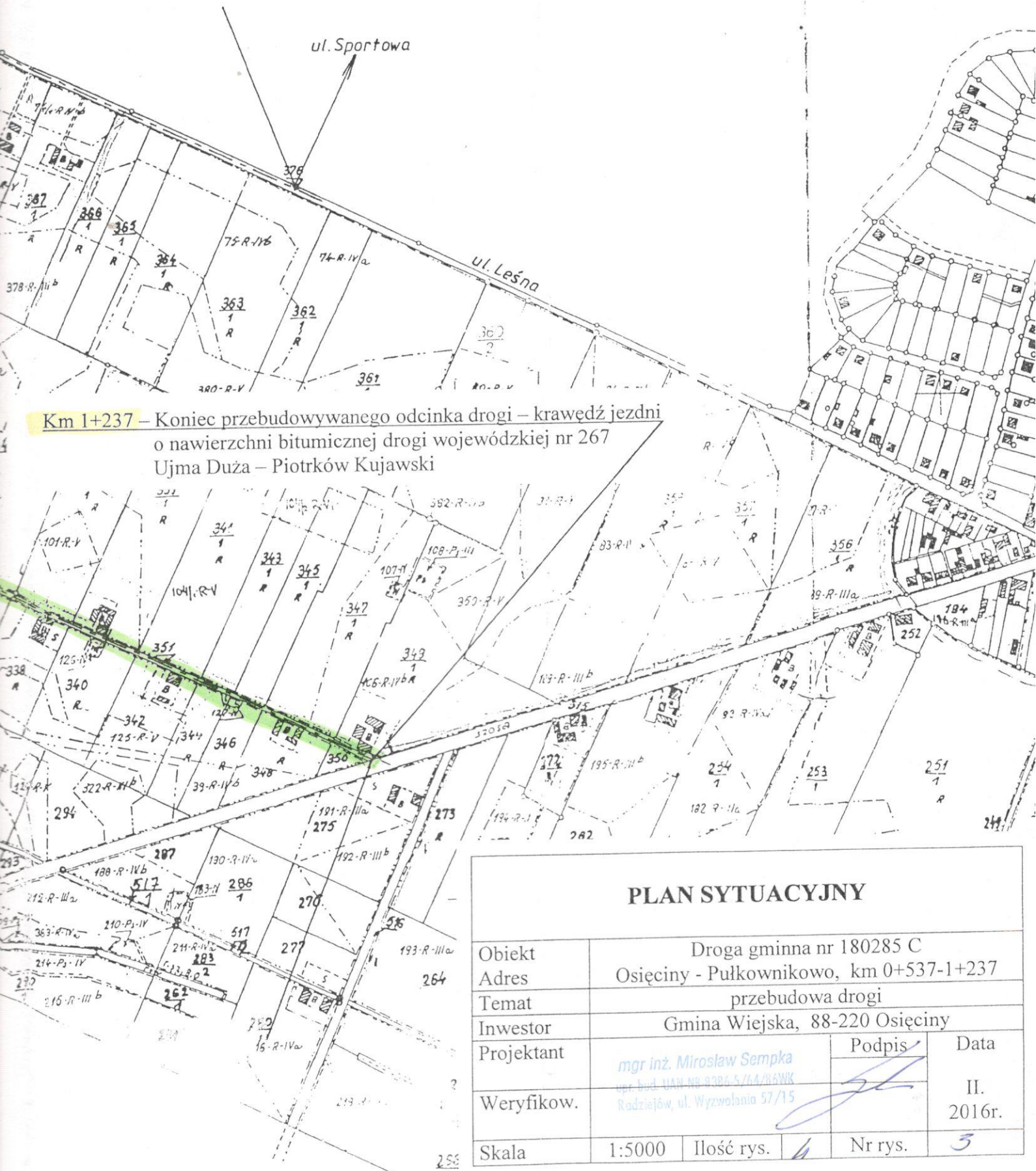


gmina

Ościny

Grunty

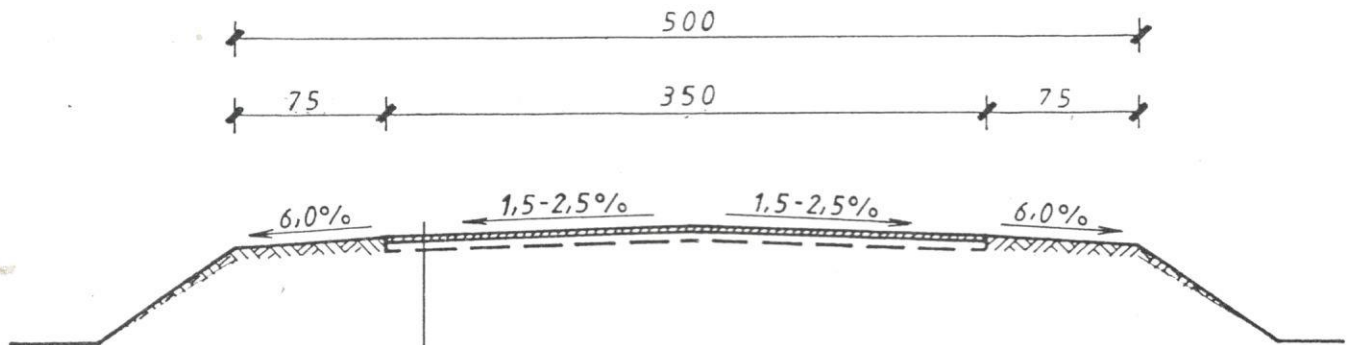
Osięciny



Km 1+237 – Koniec przebudowywanego odcinka drogi – krawędź jezdni o nawierzchni bitumicznej drogi wojewódzkiej nr 267 Ujma Duża – Piotrków Kujawski

PLAN SYTUACYJNY

Obiekt	Droga gminna nr 180285 C		
Adres	Osięciny - Pułkownikowo, km 0+537-1+237		
Temat	przebudowa drogi		
Investor	Gmina Wiejska, 88-220 Osięciny		
Projektant	mgr inż. Mirosław Sempka upr. bud. UAN nr 8386/5/64/16WK Radziejów, ul. Wyzwolenia 57/15		Podpis
Weryfikator			Data
Skala	1:5000	Ilość rys.	Nr rys.
		4	3



-Powierzchniowe utwalenie nawierzchni emulsją asfaltową, niemodyfikowaną i grysami bazaltowymi 5/8
 -Istniejąca nawierzchnia bitumiczna oczyszczona i wyremontowana

PRZEKRÓJ KONSTRUKCYJNY

Obiekt	Droga gminna nr 180285 C				
Adres	Osiećciny - Pułkownikowo, km 0+537-1+237				
Temat	przebudowa drogi				
Inwestor	Gmina Wiejska, 88-220 Osiećciny				
Projektant	mgr inż. Mirosław Sempka mgr bud. LAR.Nr-118-5/14/15WK Realizacja ul. Strzemińska 32/15	Podpis	Data		
Weryfikow.			II. 2016r.		
Skala	1:50	Ilość rys.	4	Nr rys.	4