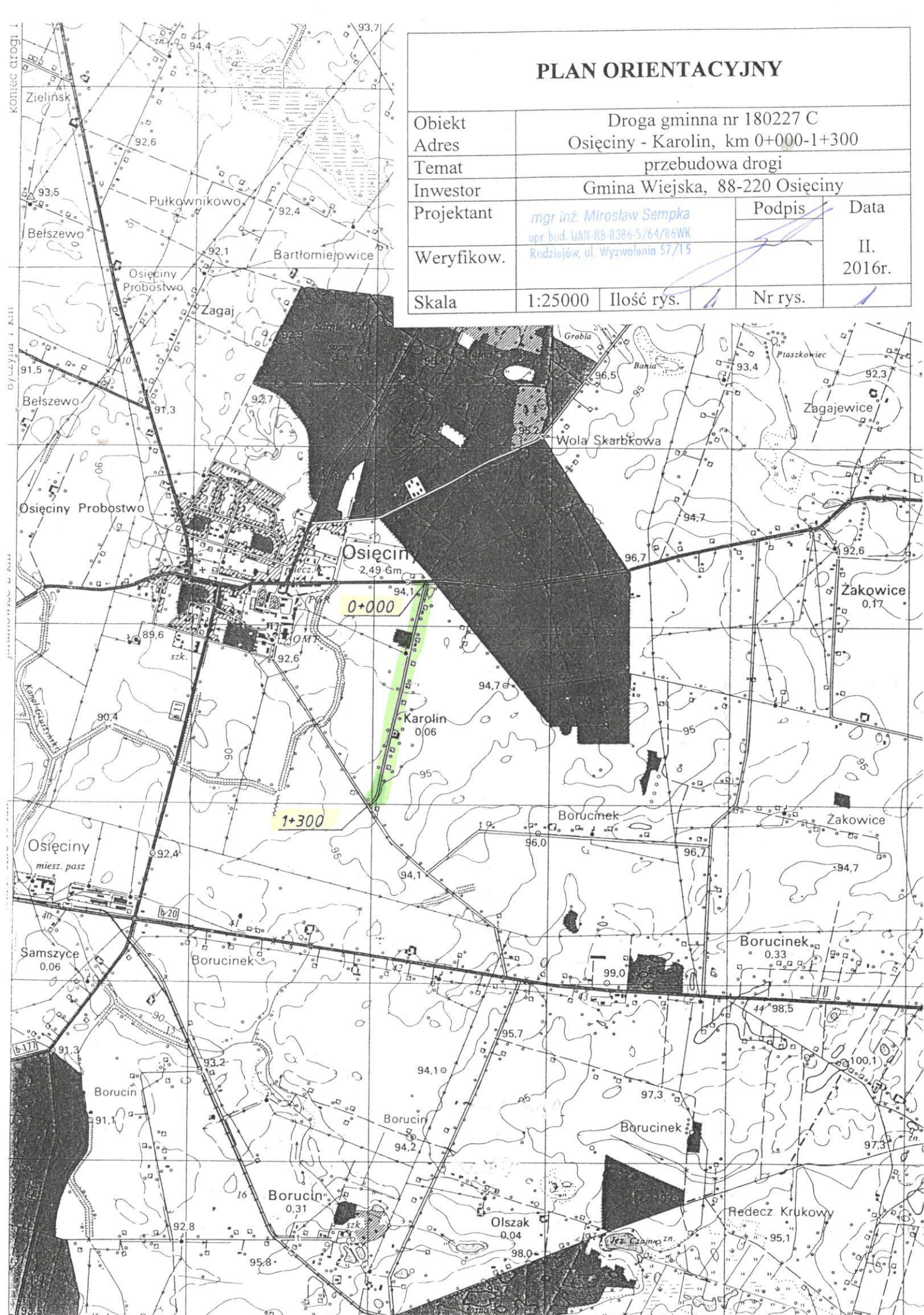
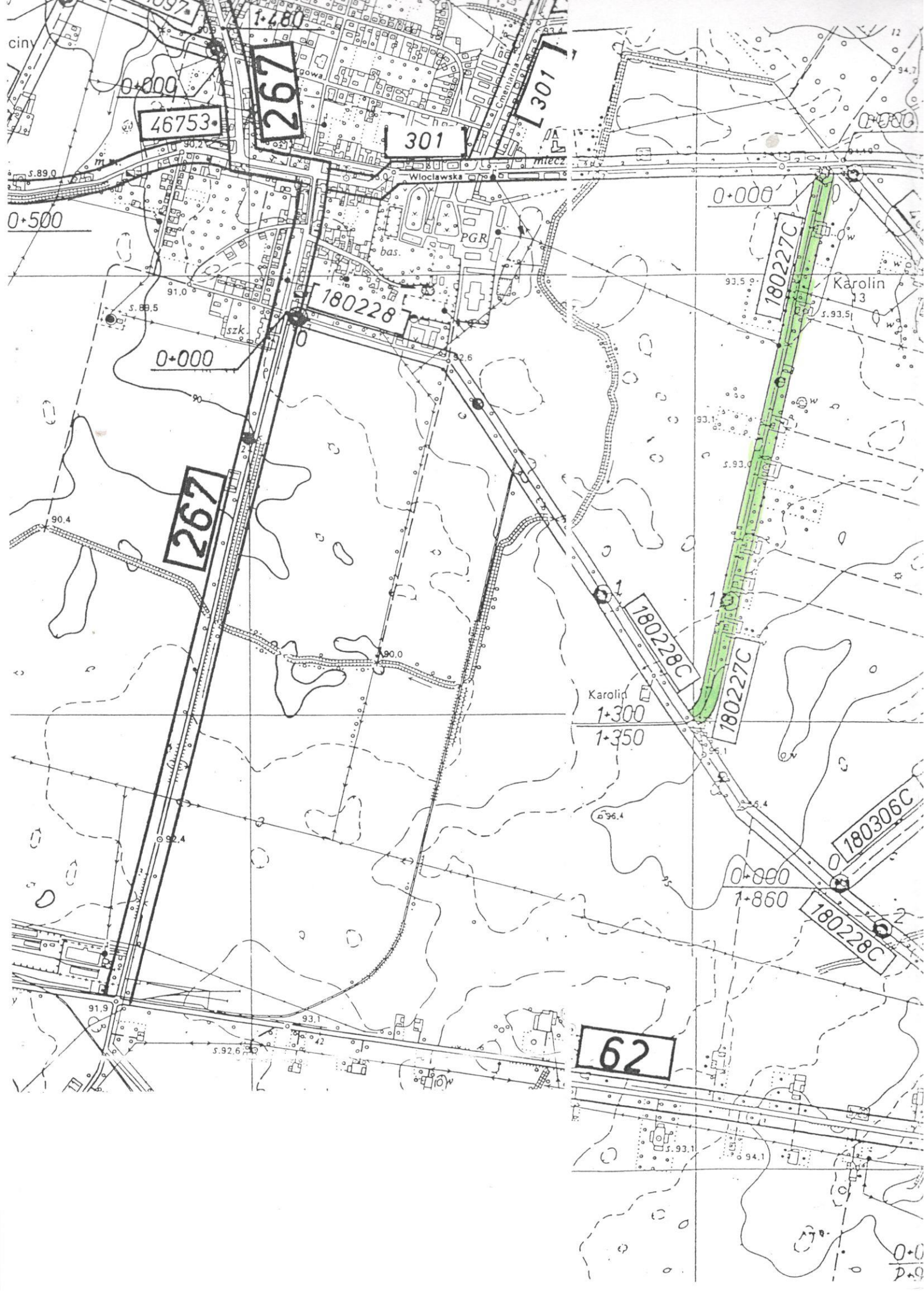


PLAN ORIENTACYJNY

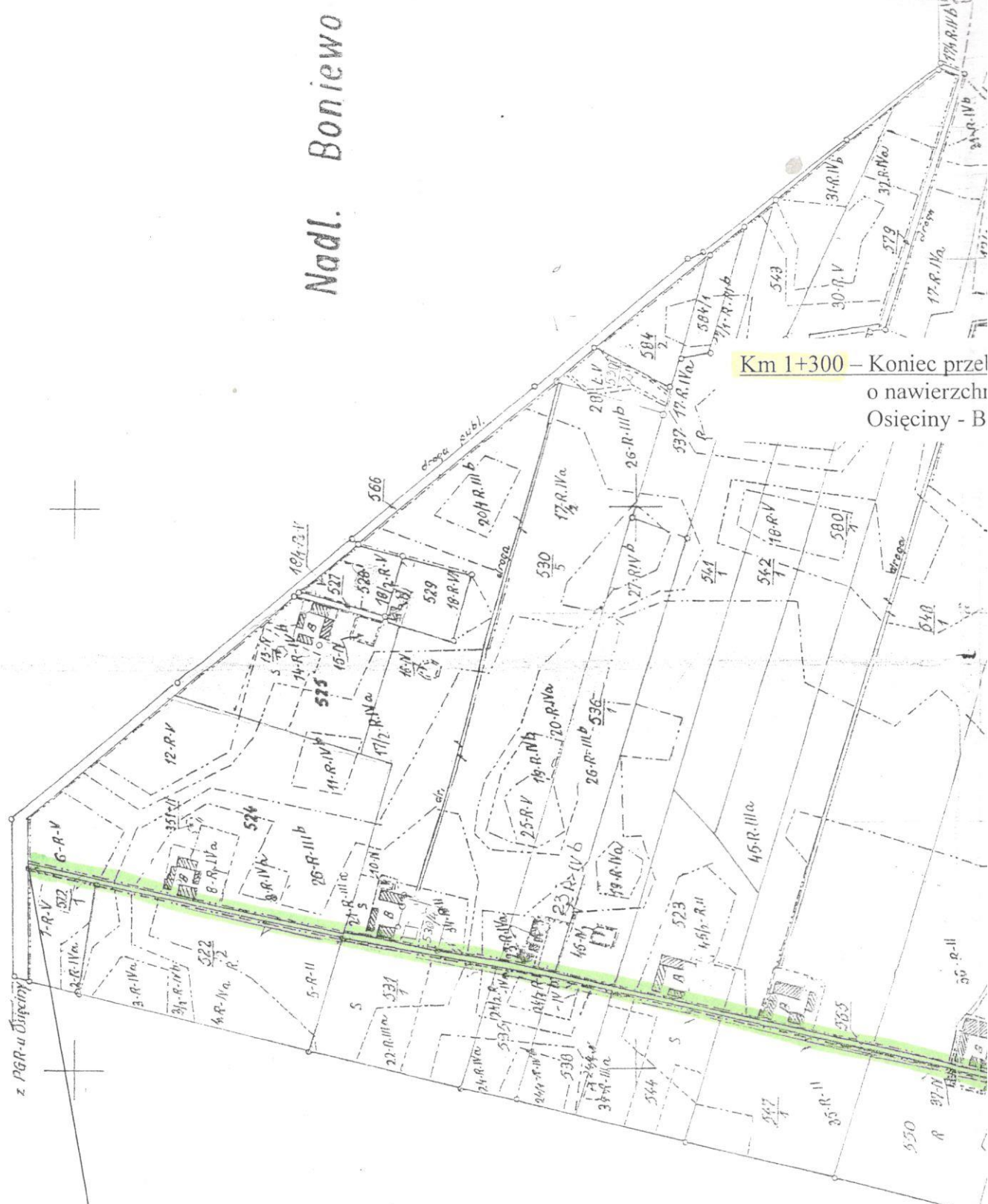
Obiekt	Droga gminna nr 180227 C		
Adres	Osięciny - Karolin, km 0+000-1+300		
Temat	przebudowa drogi		
Inwestor	Gmina Wiejska, 88-220 Osiećciny		
Projektant	mgr inż. Mirosław Sempka upr. bud. UAN-NB-8386-5/64/86WK Radziejów, ul. Wyzwolenia 57/15	Podpis	Data
Weryfikator			II. 2016r.
Skala	1:25000	Ilość rys.	Nr rys.



komiec aragogi 1
D:\47\lid.1.km
JANUSZ W. S.



Nadl. Boniewo

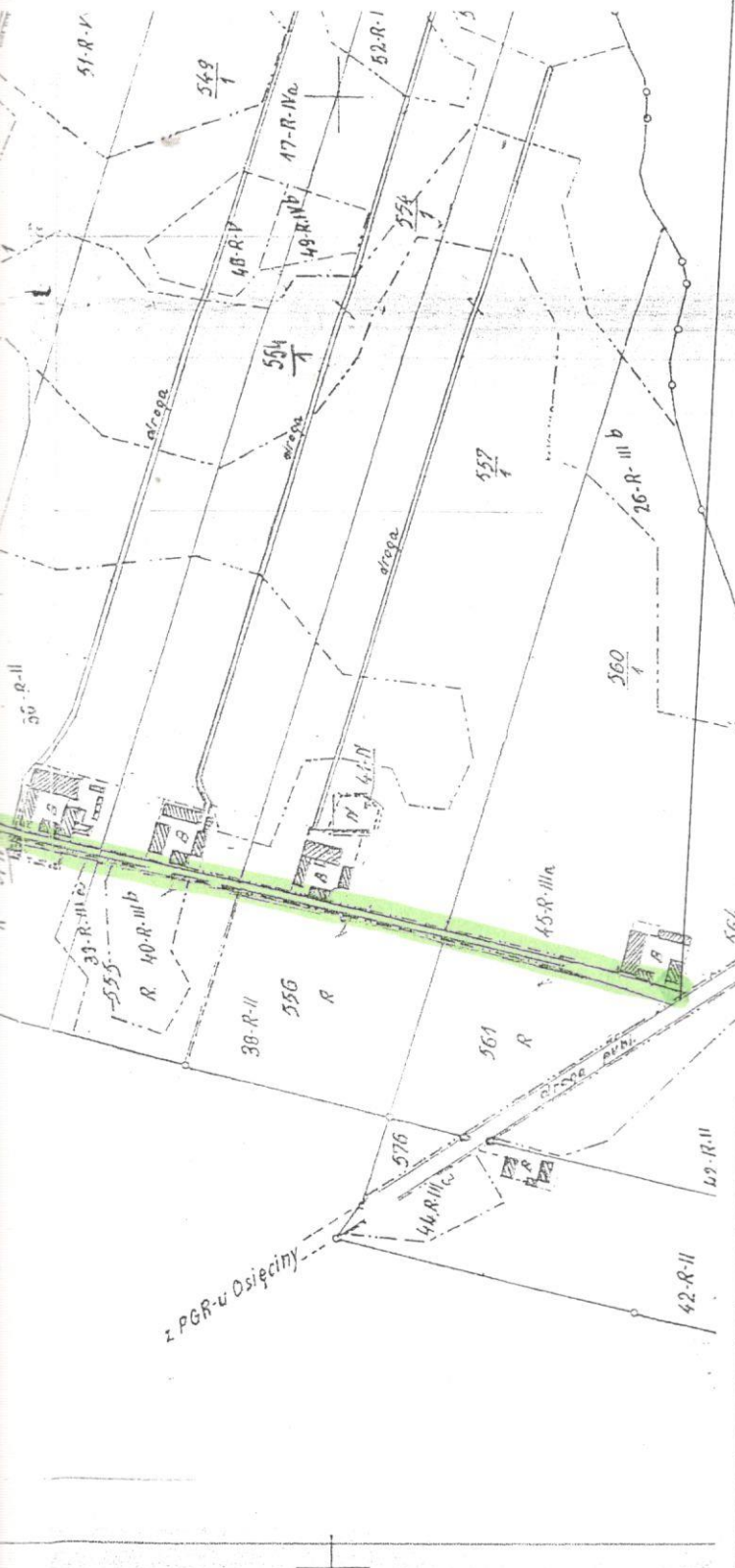


Km 1+300 – Koniec przebudowywanego odcinka drogi o nawierzchni bitumicznej z Osięciny - B...

Km 0+000 – Początek przebudowywanego odcinka drogi – krawężń jezdni o nawierzchni bitumicznej drogi powiatowej nr 2807C z Osięciny - Wieniec

PGR
Osięciny

przebudowywanego odcinka drogi – krawędź jezdni
 powierzchni bitumicznej drogi gminnej nr 180228C
 Osiecinny - Borucin

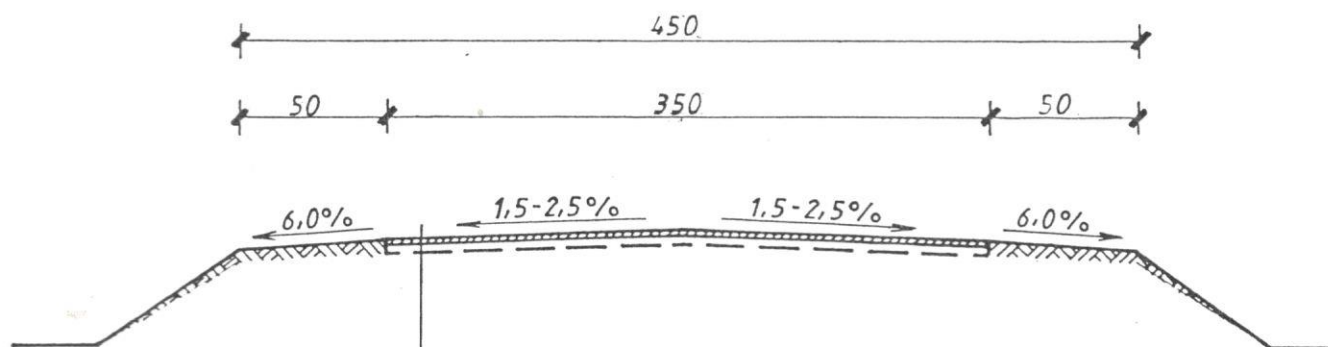


Grunty wsi Borucinek

Gmina Osiecinny

PLAN SYTUACYJNY

Obiekt	Droga gminna nr 180227 C			
Adres	Osiecinny - Karolin, km 0+000-1+300			
Temat	przebudowa drogi			
Inwestor	Gmina Wiejska, 88-220 Osiecinny			
Projektant	mgr inż. Mirosław Sempka upr. bud. UAN NB 8386-5/64/84WK Radziejów, ul. Wyzwolenia 57/15		Podpis	Data
Weryfikator				II. 2016r.
Skala	1:5000	Ilość rys.	4	Nr rys.
				3



-Powierzchniowe utwalenie nawierzchni emulsją asfaltową, niemodyfikowaną i grysami bazaltowymi 5/8
 -Istniejąca nawierzchnia bitumiczna oczyszczona i wyremontowana

PRZEKROJ KONSTRUKCYJNY

Obiekt	Droga gminna nr 180227 C				
Adres	Osiećiny - Karolin, km 0+000-1+300				
Temat	przebudowa drogi				
Inwestor	Gmina Wiejska, 88-220 Osiećiny				
Projektant	mgr inż. Mirosław Sempka upr. bud. UAN-RB-0306-5/64/66WK Radziejów, ul. Wyzwalców 57/15			Podpis	Data
Weryfikow.					II. 2016r.
Skala	1:50	Ilość rys.	4	Nr rys.	4