
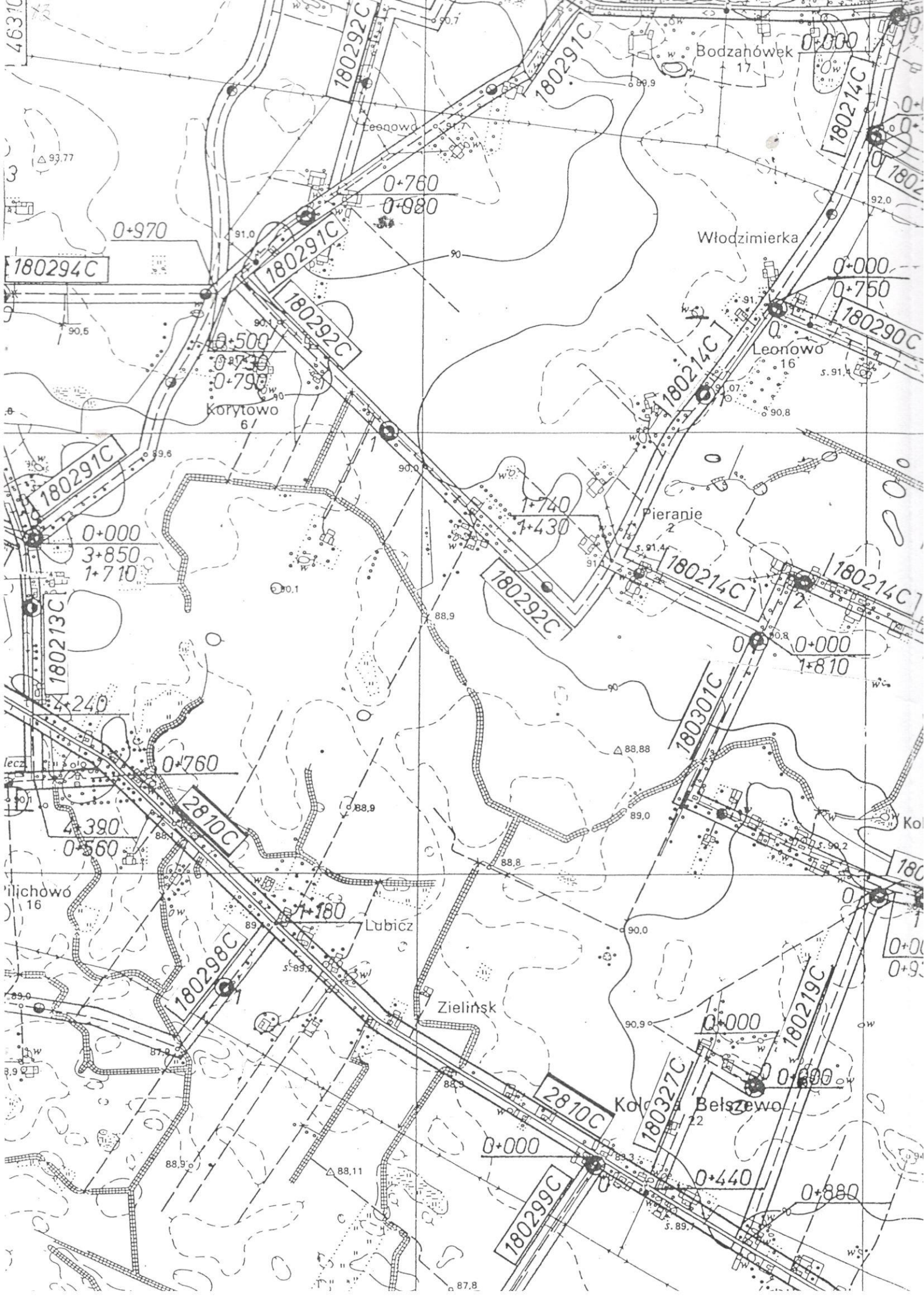
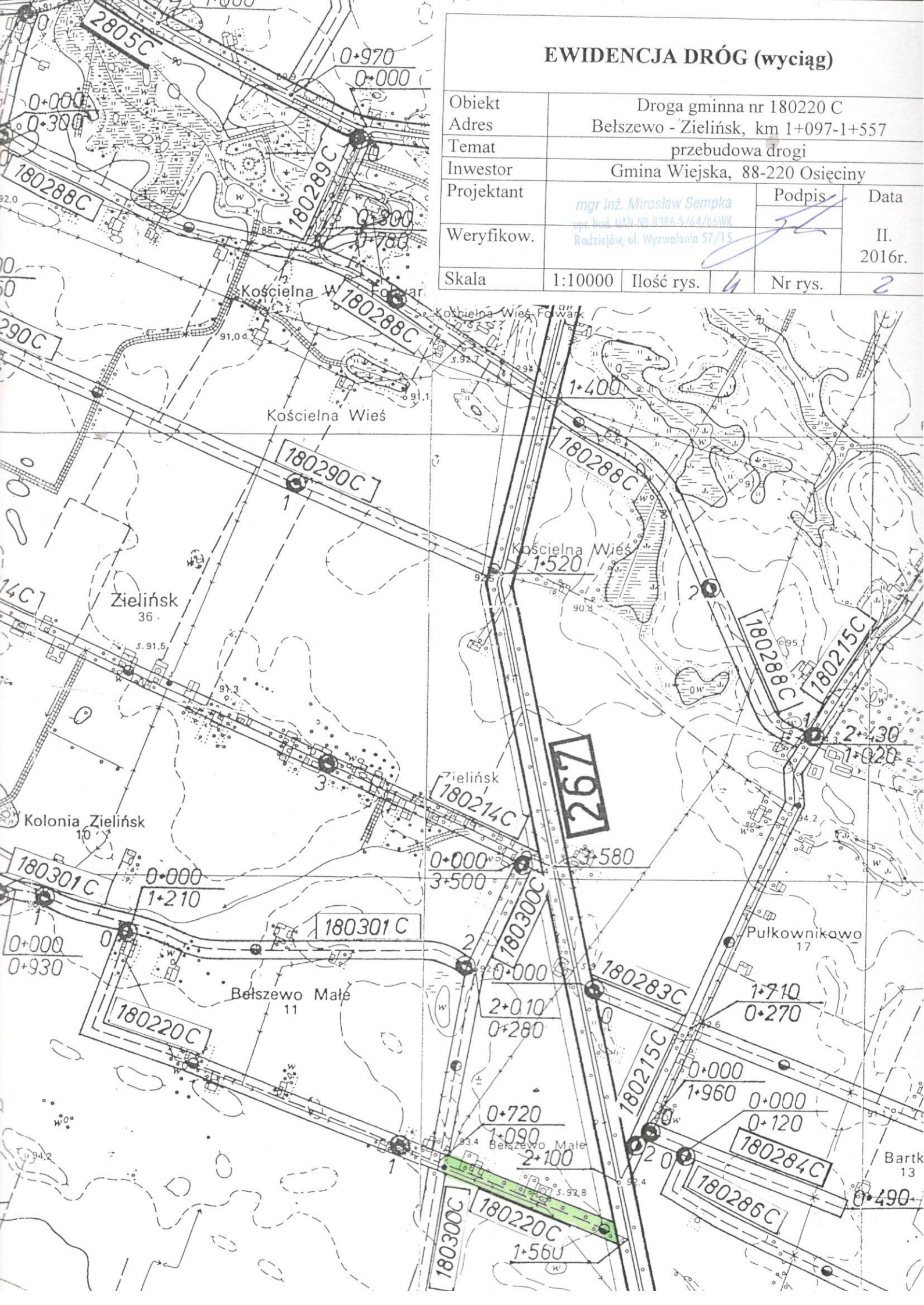


PLAN ORIENTACYJNY

Objekt	Droga gminna nr 180220 C				
Adres	Belszewo - Zielińsk, km 1+097-1+557				
Temat	przebudowa drogi				
Inwestor	Gmina Wiejska, 88-220 Osiećiny				
Projektant	mgr inż. Mirosław Sempka ul. Łódzka 109 88-220 OSIECINY tel. 71 34 52 100			Podpis	Data
Weryfikow.	Rachwałowski Wydział 57/13				II. 2016r.
Skala	1:25000	Ilość rys.	4		





EWIDENCJA DRÓG (wyciąg)

Obiekt	Droga gminna nr 180220 C				
Adres	Belszewo - Zielińsk, km 1+097-1+557				
Temat	przebudowa drogi				
Investor	Gmina Wiejska, 88-220 Osiecin				
Projektant	mgr inż. Mirosław Sempka upr. bud. L.AN.NR.8384.5/64/24WK Radziejów, ul. Wyzwolenia 57/13		Podpis	Data	
Weryfikator				II. 2016r.	
Skala	1:10000	Ilość rys.	4	Nr rys.	2

gromady

Zielińsk

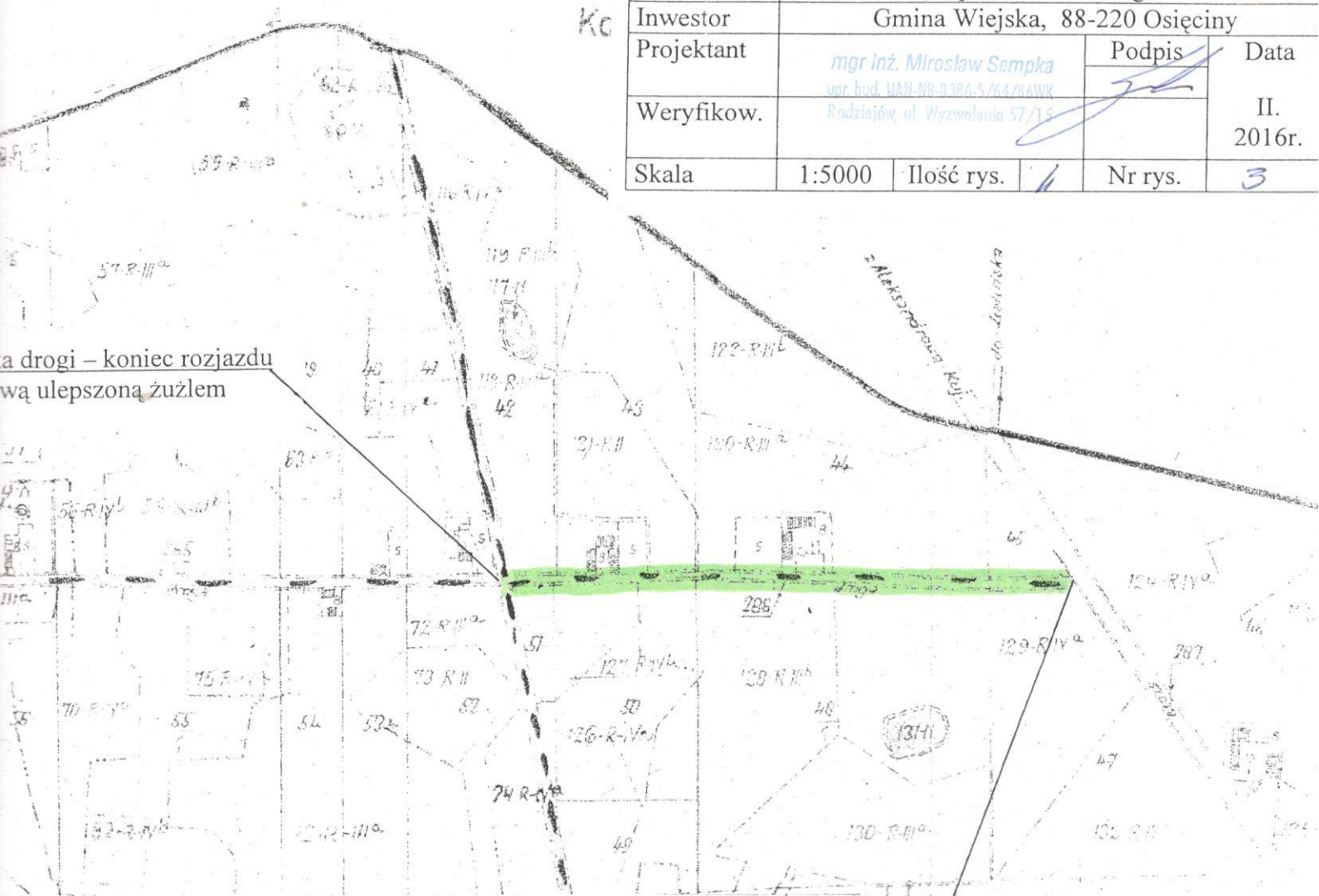
Km 1+097 – Początek przebudowywanego odcinka dr
skrzyżowania z drogą gminną gruntową
nr 180300C Zielińsk - Belszewo



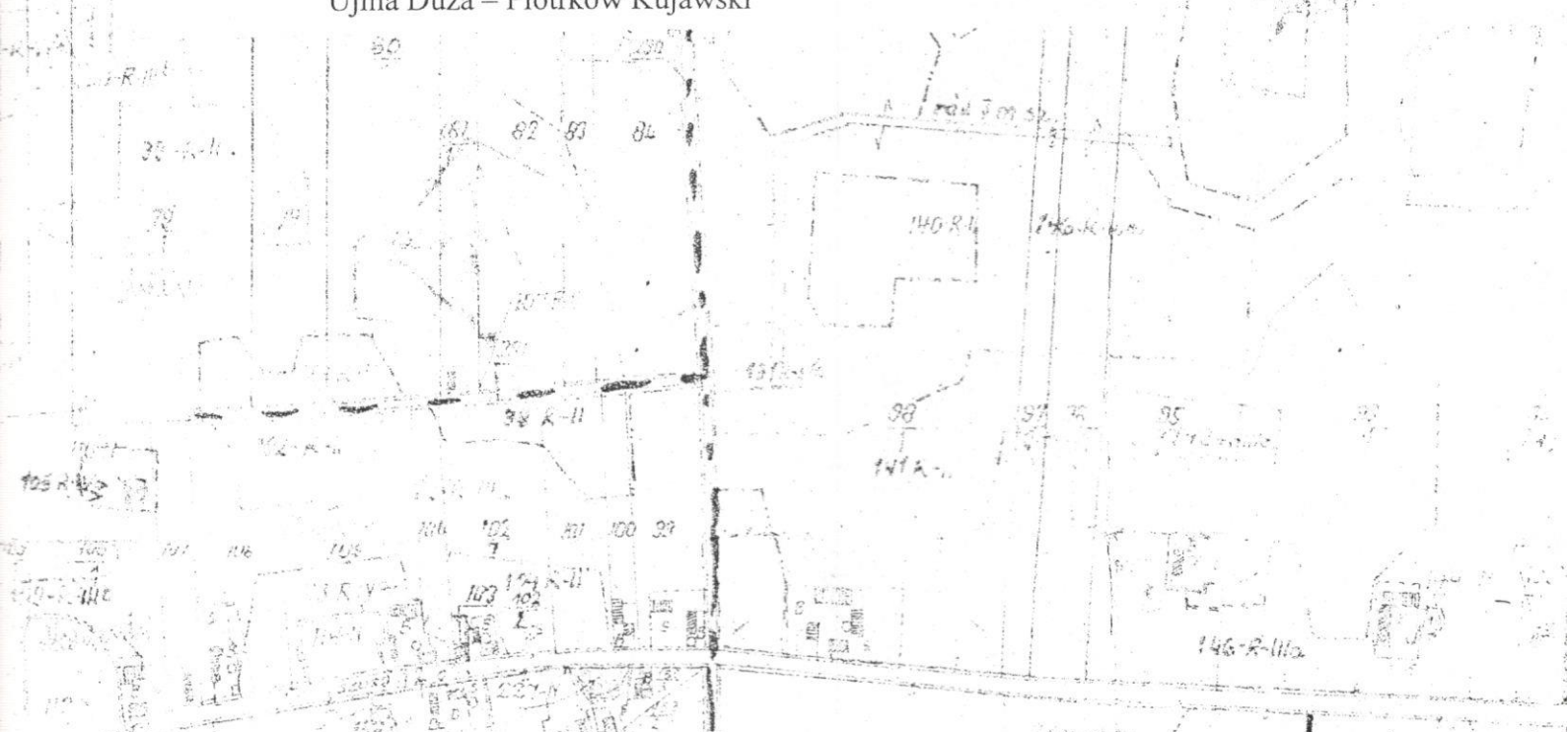
PLAN SYTUACYJNY

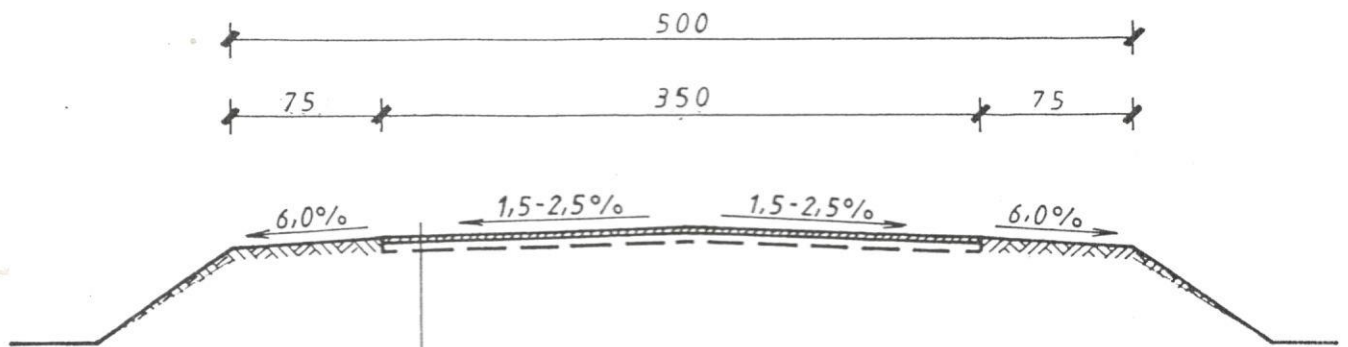
Obiekt	Droga gminna nr 180220 C			
Adres	Belszewo - Zielińsk, km 1+097-1+557			
Temat	przebudowa drogi			
Investor	Gmina Wiejska, 88-220 Osiećciny			
Projektant	mgr inż. Mirosław Sempka upr. bud. NAW-NB-0384-S/64/2016WK Rodzajów ul. Wyzwolenia 57/15			Podpis
				Data
Weryfikator				II. 2016r.
Skala	1:5000	Ilość rys.	1	Nr rys.
				3

a drogi – koniec rozjazdu
wą ulepszoną żuźlem



**Km 1+557 – Koniec przebudowywanego odcinka drogi – krawędź jezdni
o nawierzchni bitumicznej drogi wojewódzkiej nr 267
Ujma Duża – Piotrków Kujawski**





-Powierzchniowe utwalenie nawierzchni emulsją asfaltową, niemodyfikowaną i grysami bazaltowymi 5/8
 -Istniejąca nawierzchnia bitumiczna oczyszczona i wyremontowana

PRZEKRÓJ KONSTRUKCYJNY

Obiekt	Droga gminna nr 180220 C				
Adres	Bełszewo - Zielińsk, km 1+097-1+557				
Temat	przebudowa drogi				
Inwestor	Gmina Wiejska, 88-220 Osiećciny				
Projektant	mgr inż. Mirosław Sompka ul. bud. 143-01-4786 51-04-00003		Podpis	Data	
Weryfikow.				II. 2016r.	
Skala	1:50	Ilość rys.	4	Nr rys.	4