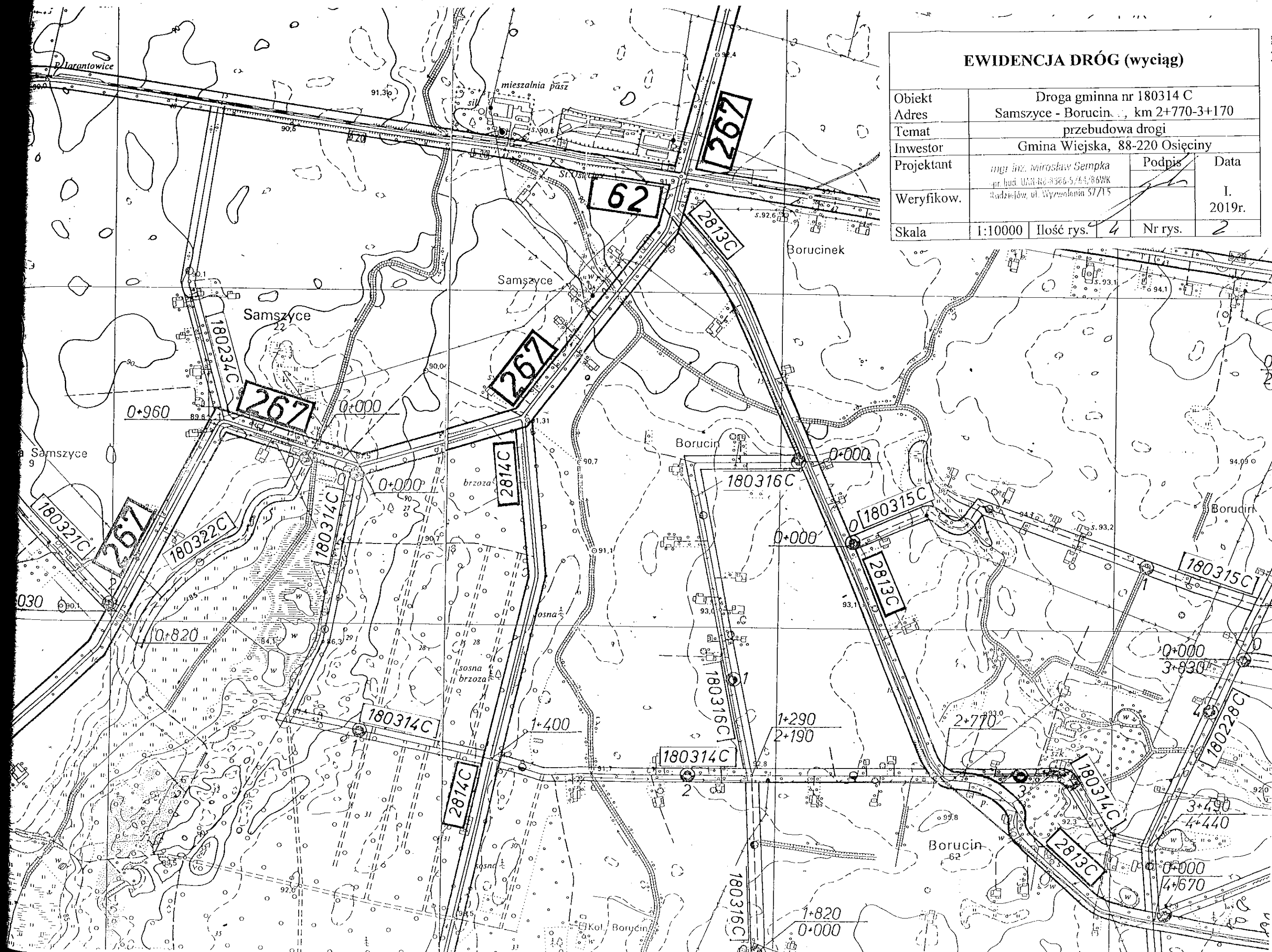


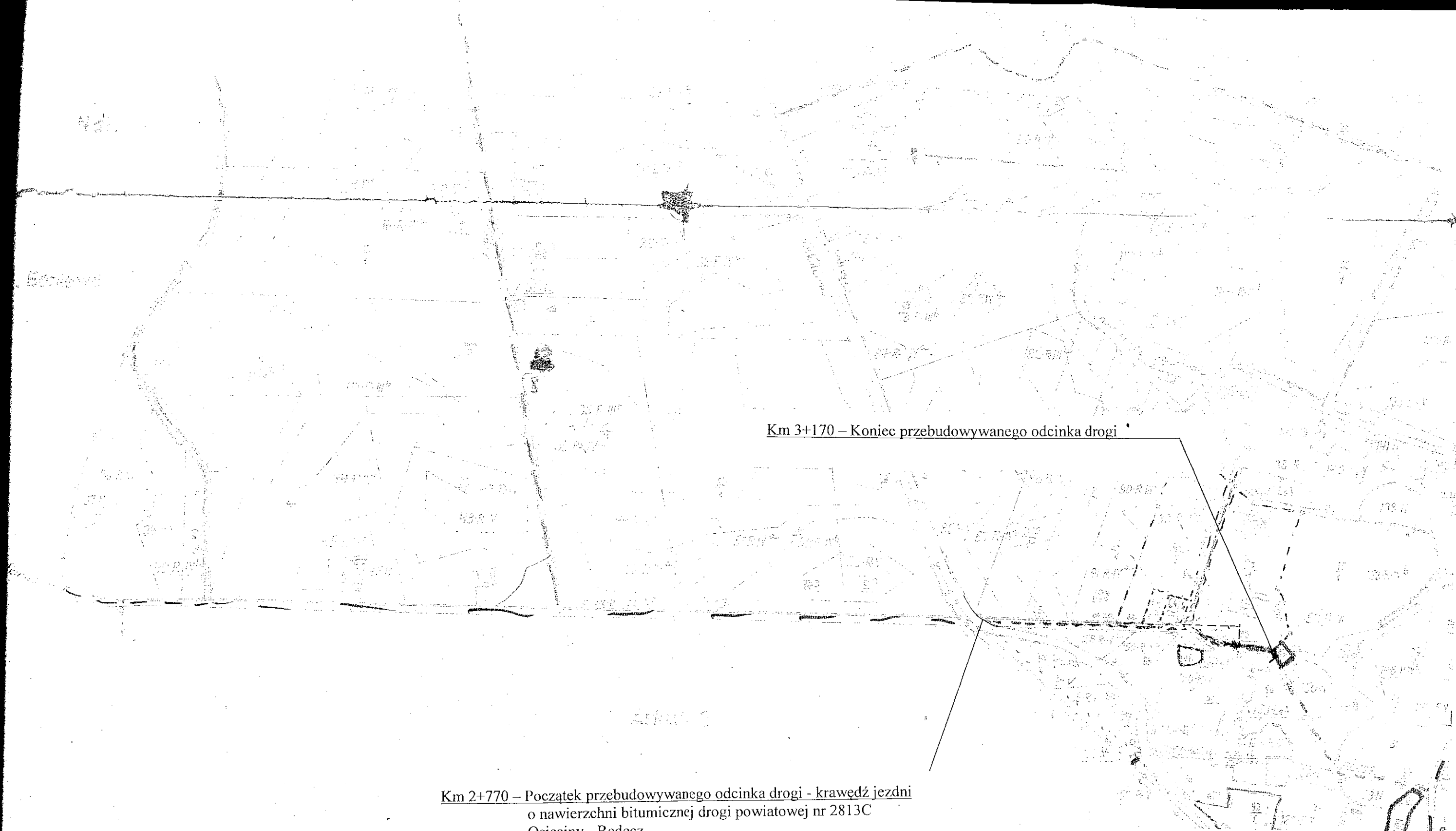
PLAN ORIENTACYJNY

Obiekt	Droga gminna nr 180314 C			
Adres	Samszyce - Borucin, km 2+770-3+170			
Temat	przebudowa drogi			
Inwestor	Gmina Wiejska, 88-220 Osieczyny			
Projektant	mgr inż. Mirosław Sempka nr bud. 623-53-565 5/44/BAWK Dzielnia Projektowania SI/15		Podpis	Data
Weryfikow.				I. 2019r.
Skala	1:25000	Ilość rys.	4	Nr rys.



EWIDENCJA DRÓG (wyciąg)

Obiekt	Droga gminna nr 180314 C			
Adres	Samszyce - Borucinek, km 2+770-3+170			
Temat	przebudowa drogi			
Inwestor	Gmina Wiejska, 88-220 Osieczyny			
Projektant	mgr inż. Mirosław Sempka pr. bud. UAN-Nr 8326-5/44/86WK Radziejów, ul. Wyzwolenia 57/15		Podpis	Data
Weryfikow.				I. 2019r.
Skala	1:10000	Ilość rys.	4	Nr rys. 2




Km 2+770 – Początek przebudowywanego odcinka drogi - krawędź jezdni
o nawierzchni bitumicznej drogi powiatowej nr 2813C
Osięciny - Redecz

Km 3+170 – Koniec przebudowywanego odcinka drogi

PLAN SYTUACYJNY

Obiekt	Droga gminna nr 180314 C			
Adres	Samszyce - Borucin , km 2+770-3+170			
Temat	przebudowa drogi			
Inwestor	Gmina Wiejska, 88-220 Osięciny			
Projektant	mgr inż. Mirosław Sempka opł. bud. 000-00-0305-5/44/85WK Podzielnik ul. W. Gombrowicza 67/45	Podpis	Data	
Weryfikow.			I. 2019r.	
Skala	1:5000	Ilość rys.	Nr rys.	



-Warstwa ścierna grubości 4 cm z mieszanki mineralno-bitumicznej II st. zamkniętej.
-Istniejąca nawierzchnia bitumiczna, oczyszczona, skropiona emulsją asfaltową lub podbudowa tłuczniowa

PRZEKRÓJ KONSTRUKCYJNY

Obiekt	Droga gminna nr 180314 C				
Adres	Samszyce - Borucin, km 2+770-3+170				
Temat	przebudowa drogi				
Inwestor	Gmina Wiejska, 88-220 Osiećciny				
Projektant	mgr inż. Mirosław Sempka upr. bud. UAN-NR-8386-5/64/86WK Radziejów, ul. Wyzwolenia 57/15	Podpis	Data		
Weryfikow.			I. 2019r.		
Skala	1:50	Ilość rys.	4	Nr rys.	4