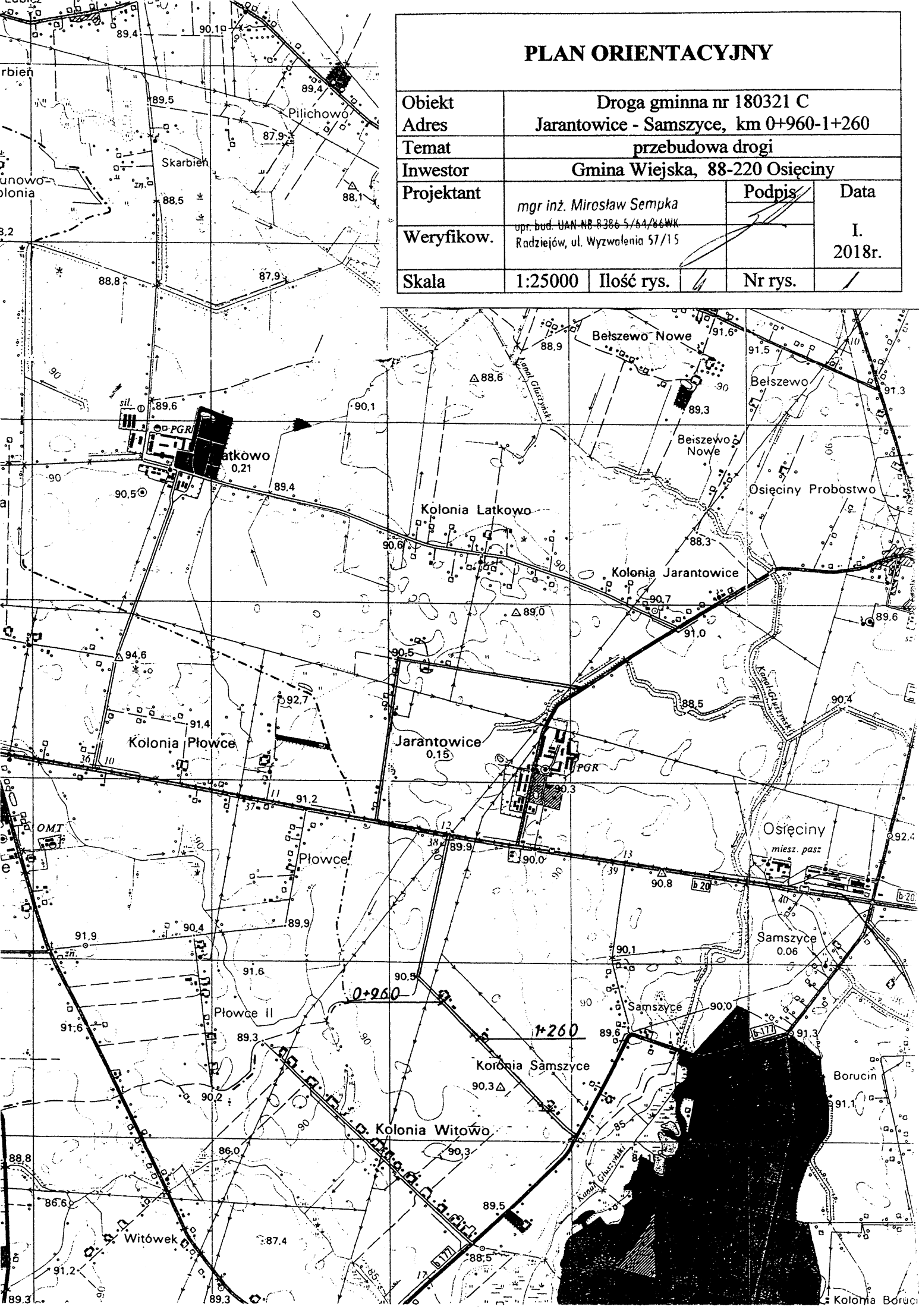
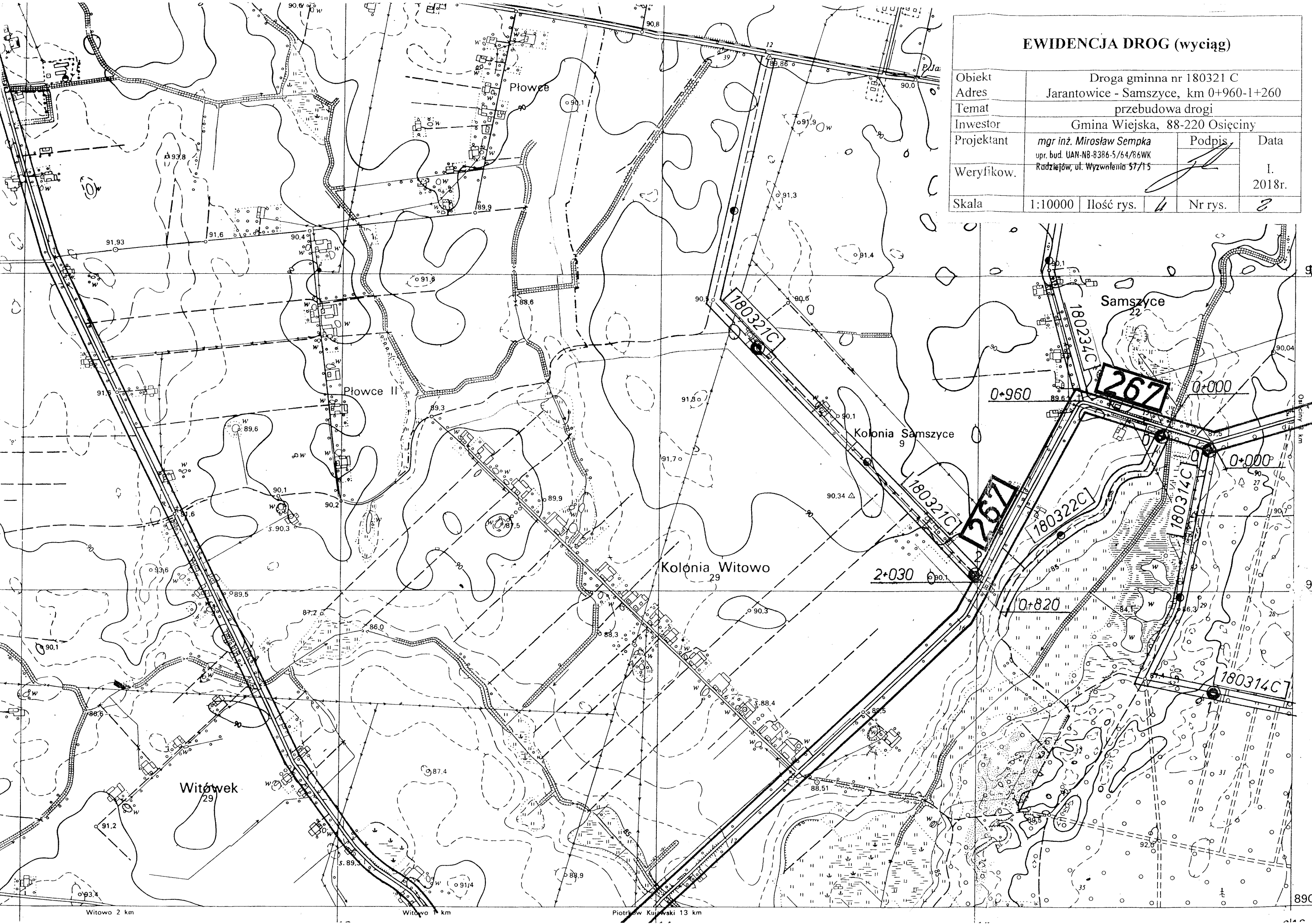


# PLAN ORIENTACYJNY

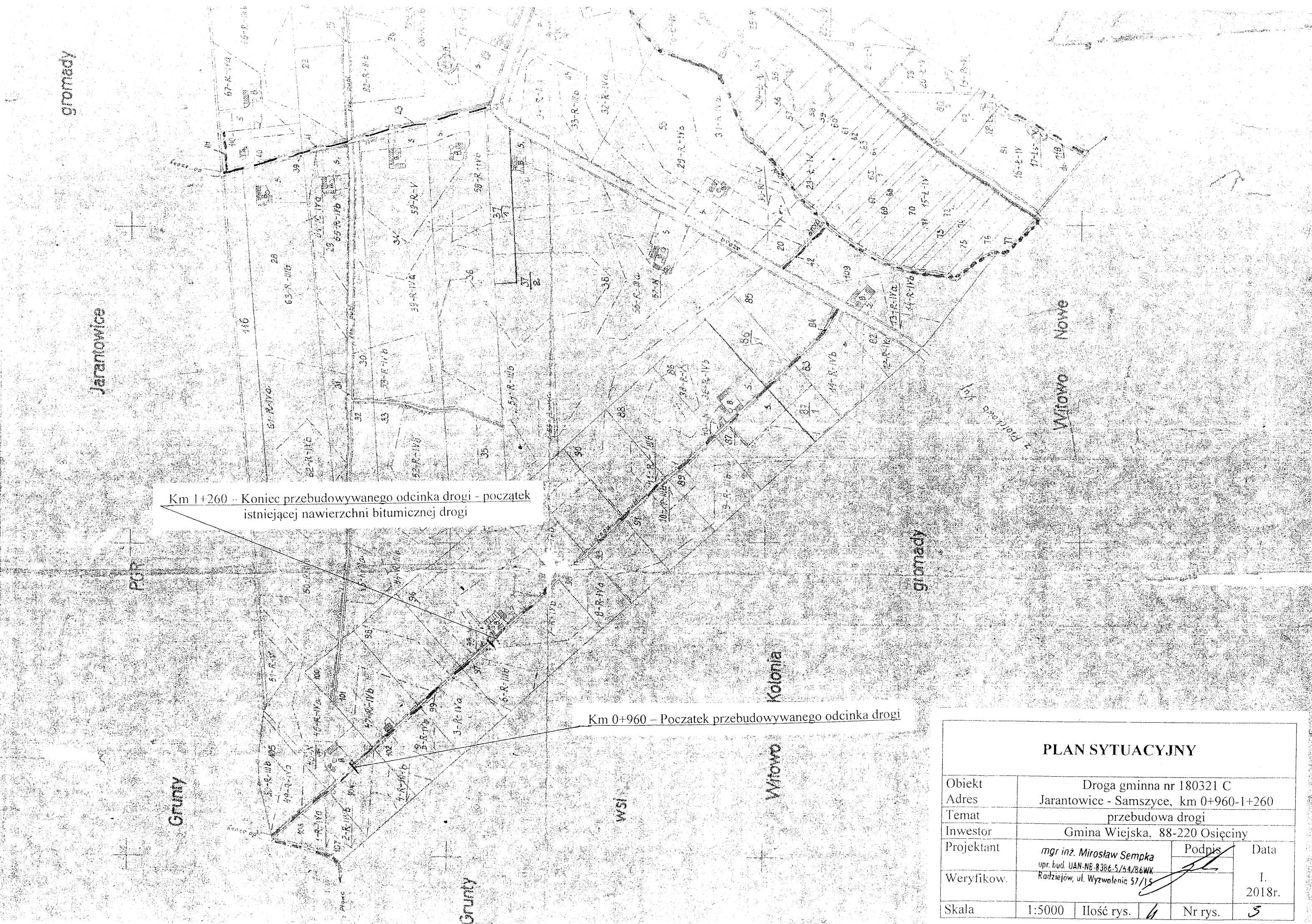
Obiekt	Droga gminna nr 180321 C			
Adres	Jarantowice - Samszyce, km 0+960-1+260			
Temat	przebudowa drogi			
Inwestor	Gmina Wiejska, 88-220 Osiećciny			
Projektant	mgr inż. Mirosław Sempka opr. bud. UAN-NB-8386 5/64/86WK Radziejów, ul. Wyzwolenia 57/15		Podpis	Data
Weryfikow.				I. 2018r.
Skala	1:25000	Ilość rys.	Nr rys.	





EWIDENCJA DROG (wyciąg)

Obiekt	Droga gminna nr 180321 C				
Adres	Jarantowice - Samszyce, km 0+960-1+260				
Temat	przebudowa drogi				
Inwestor	Gmina Wiejska, 88-220 Osiećciny				
Projektant	mgr inż. Mirosław Sempka upr. bud. UAN-NB-8386-5/64/86WK Radziejów, ul. Wyzwolenia 57/15		Podpis	Data	
Weryfikow.				I. 2018r.	
Skala	1:10000	Ilość rys.	11	Nr rys.	2




Km 1+260 - Koniec przebudowywanego odcinka drogi - początek istniejącej nawierzchni bitumicznej drogi

Km 0+960 - Początek przebudowywanego odcinka drogi

PLAN SYTUACYJNY

Obiekt	Droga gminna nr 180321 C				
Adres	Jarantowice - Samszyce, km 0+960-1+260				
Temat	przebudowa drogi				
Inwestor	Gmina Wiejska, 88-220 Osiećciny				
Projektant	mgr inż. Mirosław Sempka upr. bud. UAN-NB-8366-5/64/86WK Radziejów, ul. Wyzwolenia 57/15		Podpis	Data	
Weryfikow.				I. 2018r.	
Skala	1:5000	Ilość rys.	1	Nr rys.	3





- Powierzchniowe utwardzenie nawierzchni emulsją asfaltową, niemodyfikowaną i grysami bazaltowymi 5/8
- Powierzchniowe utwardzenie nawierzchni emulsją asfaltową, niemodyfikowaną i grysami bazaltowymi 8/12
- Warstwa wyrównawcza z tłucznia wapiennego 0/30, grubości śr. 6 cm
- Istniejąca podbudowa z tłucznia wapiennego

## PRZEKRÓJ KONSTRUKCYJNY

Obiekt	Droga gminna nr 180321 C				
Adres	Jarantowice - Samszyce, km 0+960-1+260				
Temat	przebudowa drogi				
Inwestor	Gmina Wiejska, 88-220 Osiećciny				
Projektant	mgr inż. Mirosław Sempka upr. bud. UAN-NB-8386-5/54/86WK		Podpis	Data	
Weryfikow.	Rudziejów, ul. Wyzwolanin 57/15			I. 2018r.	
Skala	1:50	Ilość rys.	4	Nr rys.	4