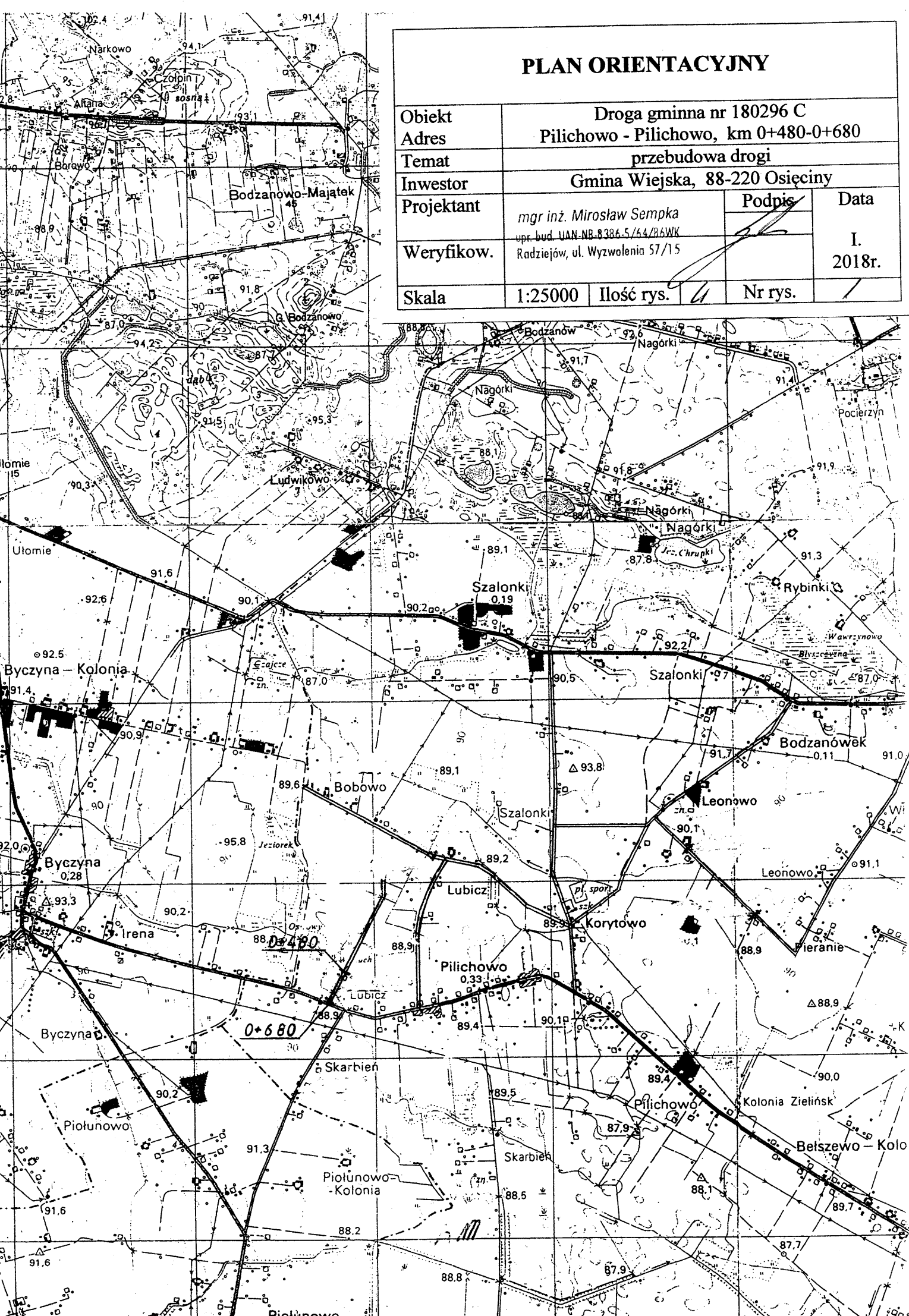
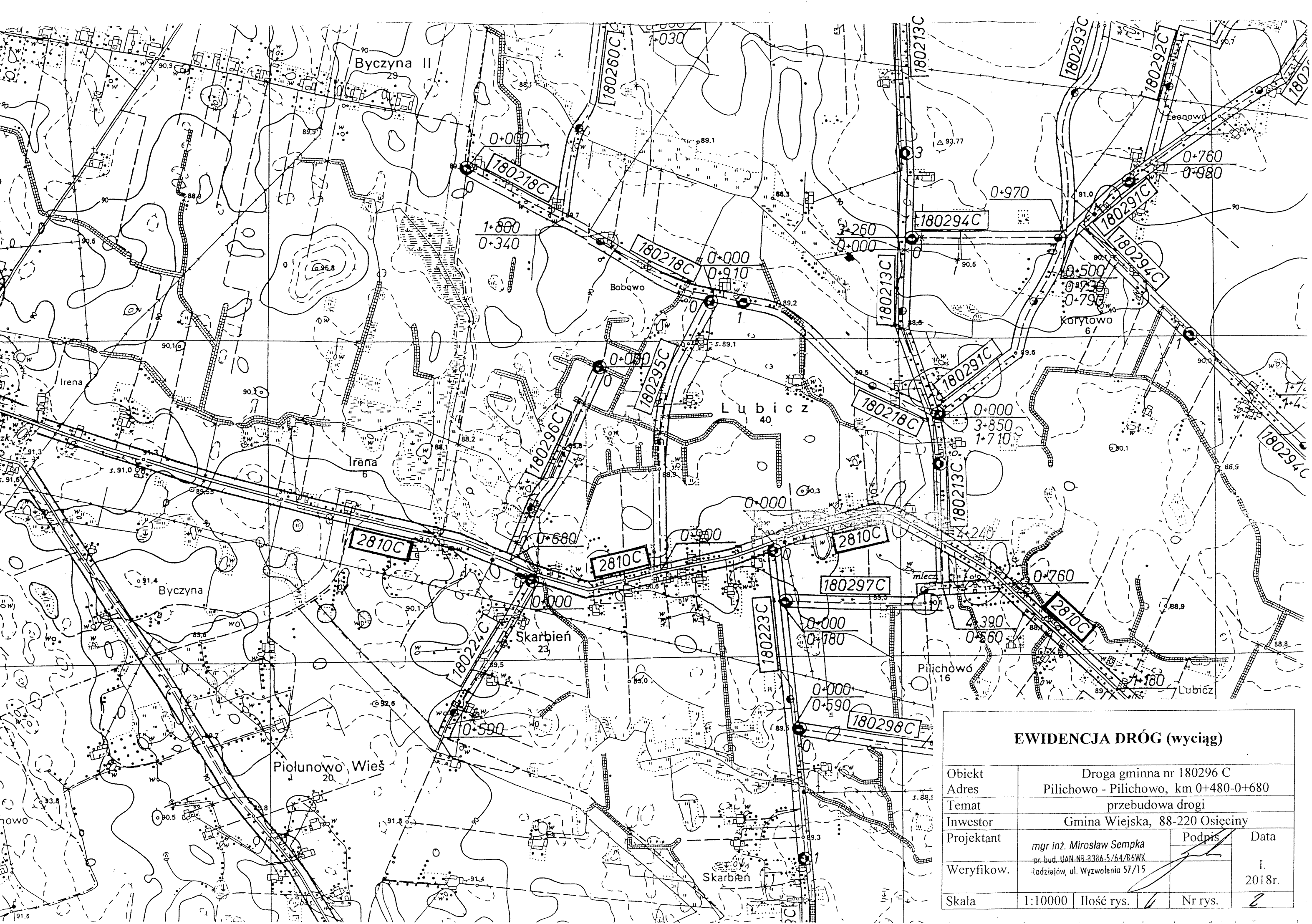


<b>PLAN ORIENTACYJNY</b>					
Obiekt	Droga gminna nr 180296 C				
Adres	Pilichowo - Pilichowo, km 0+480-0+680				
Temat	przebudowa drogi				
Inwestor	Gmina Wiejska, 88-220 Osiećciny				
Projektant	mgr inż. Mirosław Sempka upr. bud. UAN.NB.8386-5/64/86WK Radziejów, ul. Wyzwolenia 57/15	Podpis	Data  I. 2018r.		
Weryfikow.					
Skala	1:25000	Ilość rys.	4	Nr rys.	1







### EWIDENCJA DRÓG (wyciąg)

Obiekt	Droga gminna nr 180296 C			
Adres	Pilichowo - Pilichowo, km 0+480-0+680			
Temat	przebudowa drogi			
Inwestor	Gmina Wiejska, 88-220 Osiećiny			
Projektant	mgr inż. Mirosław Sempka pr. bud. UAN-NB-8386-5/64/86WK	Podpis	Data	
Weryfikow.	Radziejów, ul. Wyzwolenia 57/15		I. 2018r.	
Skala	1:10000	Ilość rys.	Nr rys.	



Granicz

Km 0+480 – Początek przebudowywanego odcinka drogi

i gram

Byczyna


Gruncy

Pielichowo


cz-  
cze  
ny-  
em  
nic  
Odbitka wykonana w Kopalni  
Pow. Biura Geodezji i L. i M.  
Prez. Powiatowej Rady Narodowej

Km 0+680 – Koniec przebudowywanego odcinka drogi - krawędź jezdni  
o nawierzchni bitumicznej drogi powiatowej nr 2810C  
Byczyna - Belszewo

PLAN SYTUACYJNY

Obiekt	Droga gminna nr 180296 C			
Adres	Pilichowo - Pilichowo, km 0+480-0+680			
Temat	przebudowa drogi			
Inwestor	Gmina Wiejska, 88-220 Osiećciny			
Projektant	mgr inż. Mirosław Sempka upr. bud. UAN-NR-8386-5/64/86WK Radziejów, ul. Wyzwolenia 57/15		Podpis 	Data I. 2018r.
Weryfikow.				
Skala	1:5000	Ilość rys.	4	Nr rys. 3





- Powierzchniowe utwardzenie nawierzchni emulsją asfaltową, niemodyfikowaną i grysami bazaltowymi 5/8
- Powierzchniowe utwardzenie nawierzchni emulsją asfaltową, niemodyfikowaną i grysami bazaltowymi 8/12
- Warstwa wyrównawcza z tłucznia wapiennego 0/63 grubości śc. 10 cm
- Istniejąca podbudowa z tłucznia wapiennego

## PRZEKRÓJ KONSTRUKCYJNY

Obiekt	Droga gminna nr 180296 C				
Adres	Pilichowo - Pilichowo, km 0+480-0+680				
Temat	przebudowa drogi				
Inwestor	Gmina Wiejska, 88-220 Osięciny				
Projektant	mgr inż. Mirosław Sempka upr. bud. UAN-NR-8386-5/64/86WK		Podpis	Data	
Weryfikow.	Radziejów, ul. Wyzwolenia 57/15			I. 2018r.	
Skala	1:50	Ilość rys.	1	Nr rys.	1