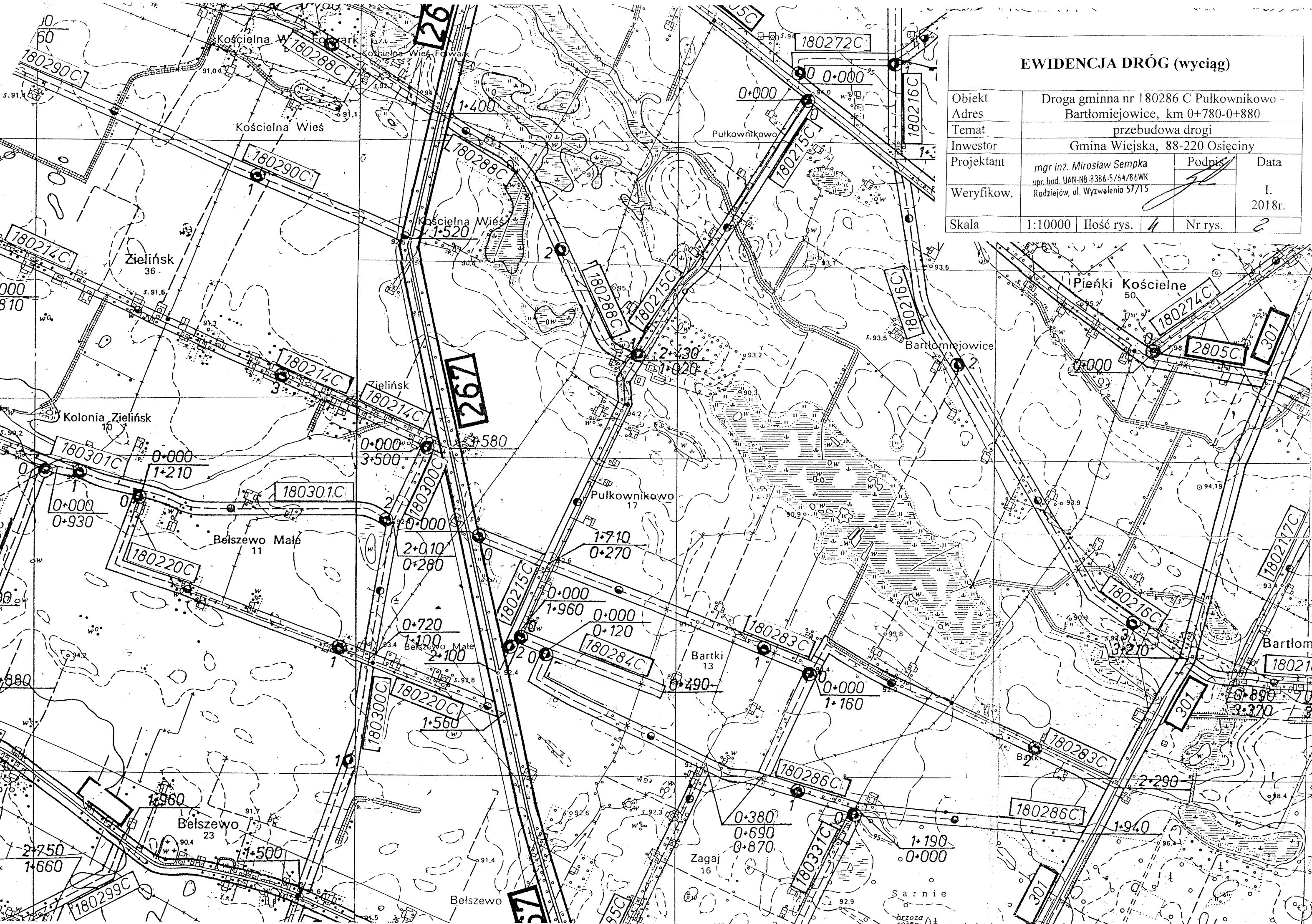



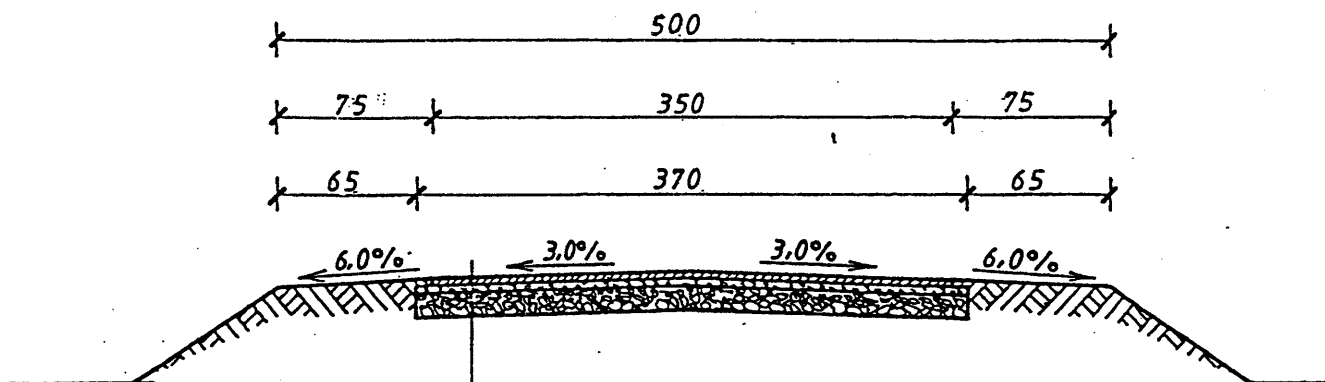
PLAN ORIENTACYJNY

Obiekt	Droga gminna nr 180286 C Pułkownikowo - Bartłomiejowice, km 0+780-0+880			
Adres				
Temat	przebudowa drogi			
Inwestor	Gmina Wiejska, 88-220 Osiećciny			
Projektant	mgr inż. Mirosław Sempka upr. bud. UAN-NB-8386-5/64/86WK Radziejów, ul. Wyzwolenia 52/15		Podpis	Data
Weryfikow.				I. 2018r.
Skala	1:25000	Ilość rys.	4	Nr rys.



EWIDENCJA DRÓG (wyciąg)

Obiekt	Droga gminna nr 180286 C Pułkownikowo -				
Adres	Bartłomiejowice, km 0+780-0+880				
Temat	przebudowa drogi				
Inwestor	Gmina Wiejska, 88-220 Osieczyny				
Projektant	mgr inż. Mirosław Sempka upr. bud. UAN-NB-8386-5/64/86WK			Podpis	Data
Weryfikow.	Radziejów, ul. Wyzwolenia 57/15				I. 2018r.
Skala	1:10000	Ilość rys.	4	Nr rys.	2



- Powierzchniowe utwalenie nawierzchni
emulsja asfaltowa, niemodyfikowana
i grysami bazaltowymi 5/8
- Powierzchniowe utwalenie nawierzchni
emulsja asfaltowa, niemodyfikowana
i grysami bazaltowymi 8/12
- Warstwa wyrównawcza z tłucznia
wapiennego 0/16 grubosci śr. 4 cm
- Istniejąca podbudowa z tłucznia
wapiennego

PRZEKRÓJ KONSTRUKCYJNY

Obiekt	Droga gminna nr 180286 C Pułkownikowo -				
Adres	Bartłomiejowice, km 0+780-0+880				
Temat	przebudowa drogi				
Inwestor	Gmina Wiejska, 88-220 Osiećiny				
Projektant	mgr inż. Mirosław Sempka		Podpis	Data	
Weryfikow.	upr. bud. UAN-NB-8386-5/64/86WK				
	Radziejów, ul. Wyzwolenia 57/15			I. 2018r.	
Skala	1:50	Ilość rys.	4	Nr rys.	4