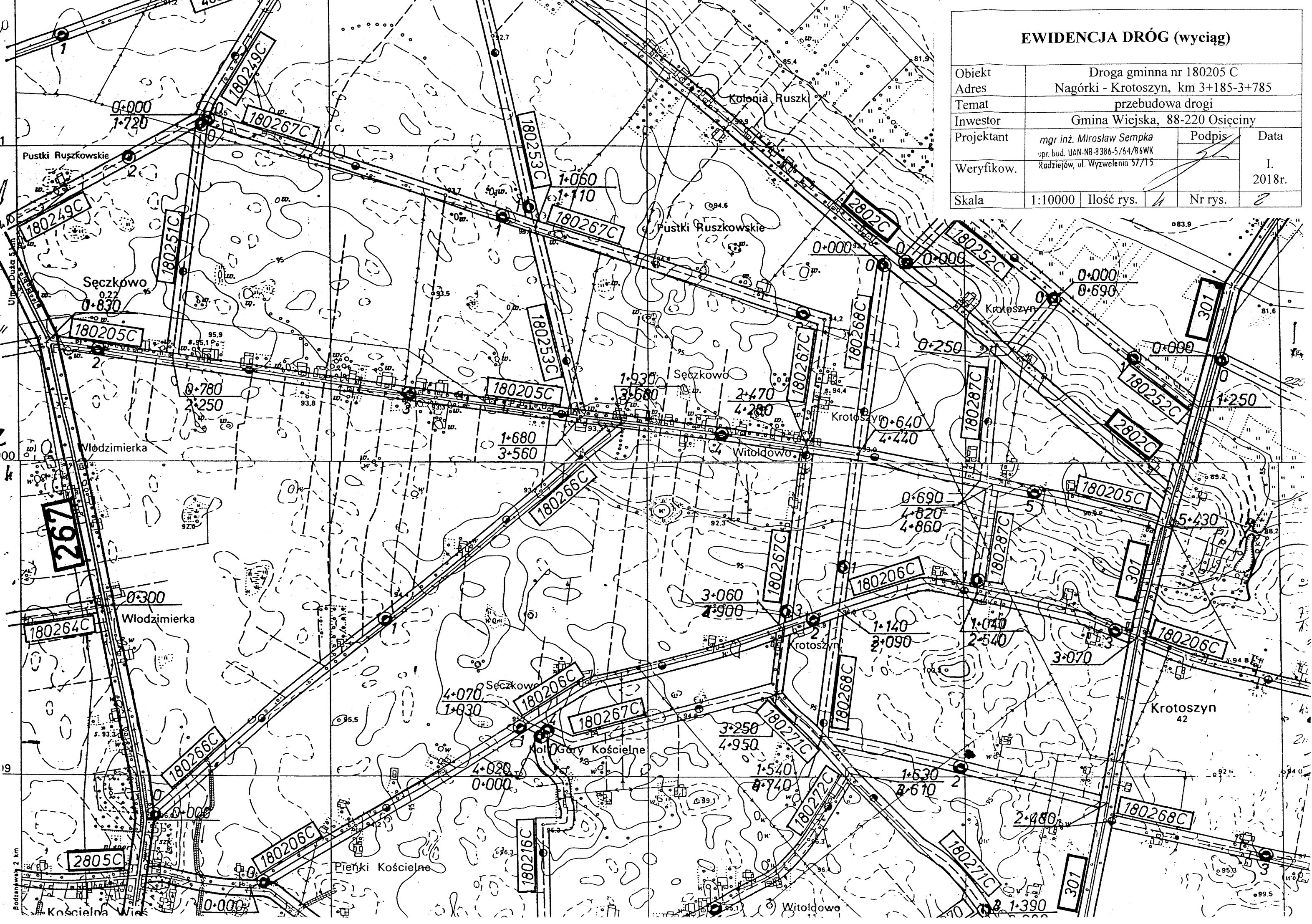


PLAN ORIENTACYJNY

Obiekt	Droga gminna nr 180205 C			
Adres	Nagórki - Krotoszyn, km 3+185-3+785			
Temat	przebudowa drogi			
Inwestor	Gmina Wiejska, 88-220 Osiećciny			
Projektant	mgr inż. Mirosław Sempka upr. bud. UAN-NB-8386-5/64/86WK		Podpis	Data
Weryfikow.	Radziejów, ul. Wyzwolenia 57/15			I. 2018r.
Skala	1:25000	Ilość rys.	Nr rys.	

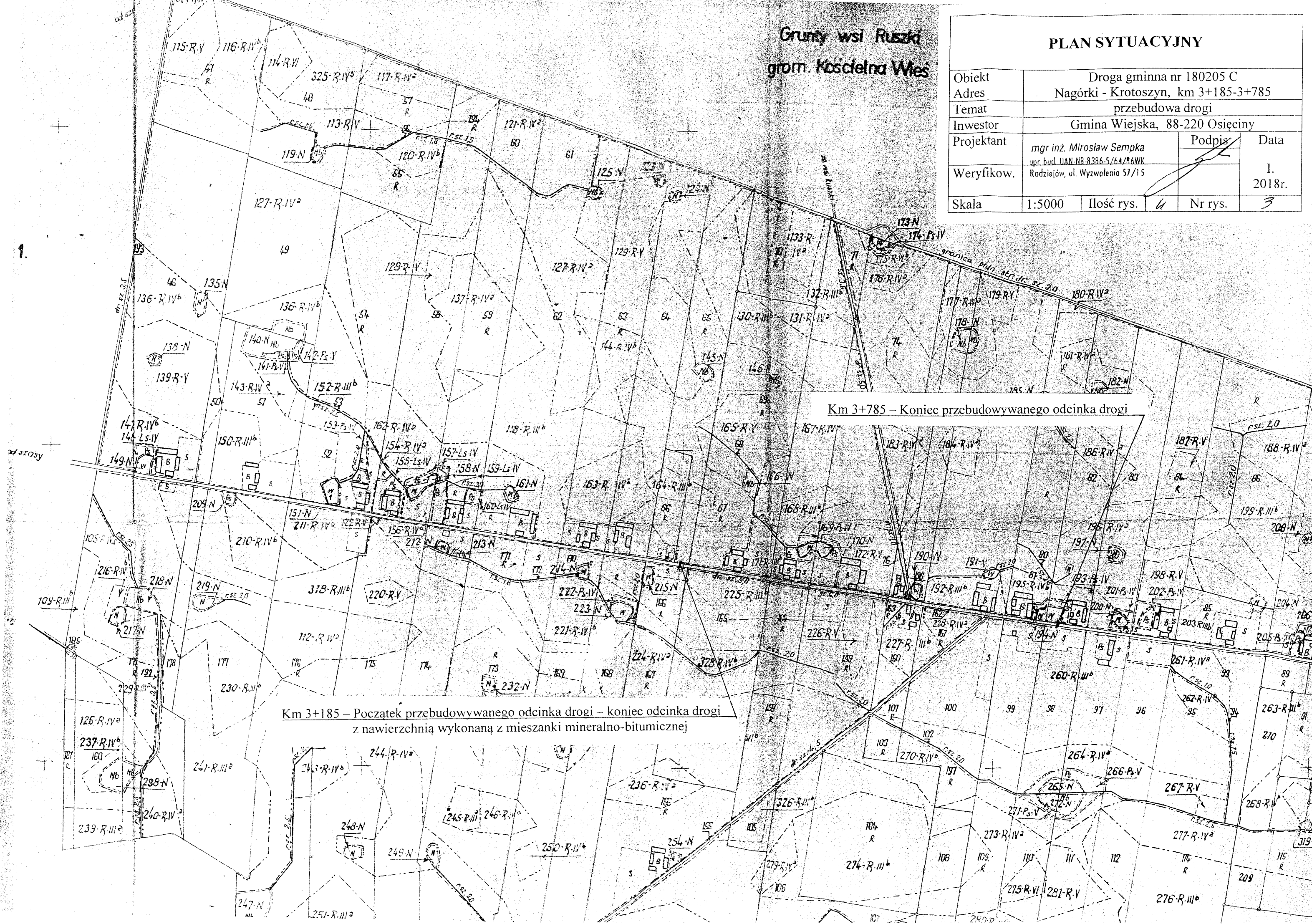
Objekt	Droga gminna nr 180205 C				
Adres	Nagórki - Krotoszyn, km 3+185-3+785				
Temat	przebudowa drogi				
Inwestor	Gmina Wiejska, 88-220 Osiećiny				
Projektant	mgr inż. Mirosław Sempka upr. bud. UAN-NB-8386-5/64/B6WK Radziejów, ul. Wyzwolenia 57/15			Podpis	Data
Weryfikow.					I. 2018r.
Skala	1:10000	Ilość rys.	4	Nr rys.	2



Grupy wsi Ruzki
grom. Kościelna Wieś

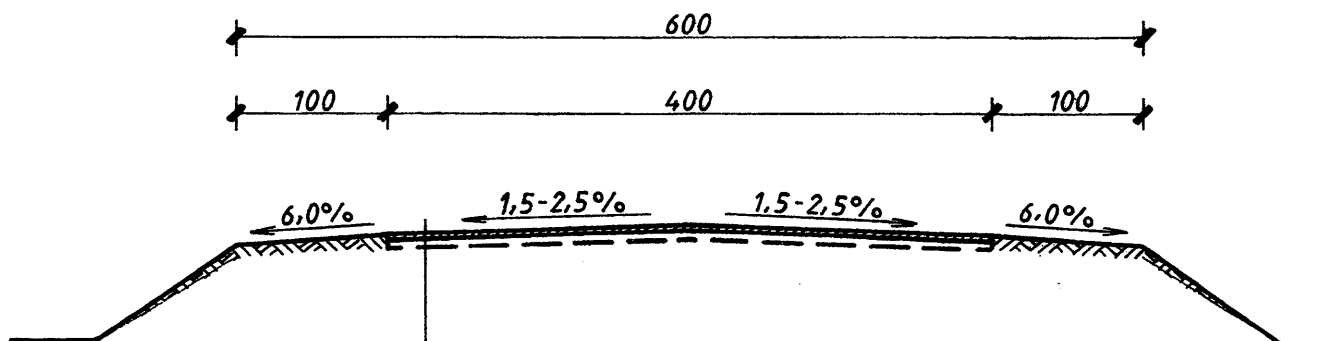
PLAN SYTUACYJNY

Obiekt	Droga gminna nr 180205 C				
Adres	Nagórki - Krotoszyn, km 3+185-3+785				
Temat	przebudowa drogi				
Inwestor	Gmina Wiejska, 88-220 Osieć				
Projektant	mgr inż. Mirosław Sempka upr. bud. UAN-NB.8386.5/64/RWK Radziejów, ul. Wyzwolenia 57/15	Podpis	Data		
Weryfikow.			I. 2018r.		
Skala	1:5000	Ilość rys.	4	Nr rys.	3



Km 3+785 - Koniec przebudowywanego odcinka drogi

Km 3+185 - Początek przebudowywanego odcinka drogi - koniec odcinka drogi z nawierzchnią wykonaną z mieszanki mineralno-bitumicznej



- Powierzchniowe utwardzenie nawierzchni emulsją asfaltową, niemodyfikowaną i grysami bazaltowymi
- Istniejąca nawierzchnia bitumiczna oczyszczona i wyremontowana

PRZEKRÓJ KONSTRUKCYJNY

Obiekt	Droga gminna nr 180205 C			
Adres	Nagórki - Krotoszyn, km 3+185-3+785			
Temat	przebudowa drogi			
Inwestor	Gmina Wiejska, 88-220 Osiężciny			
Projektant	mgr inż. Mirosław Sempka upr. bud. UAN-N8-8386-5/64/86WK	Podpis	Data I. 2018r.	
Weryfikow.	Podpis: ul. Wierzyńskiego 57/15			
Skala	1:50	Ilość rys.	4	Nr rys.
			4	4