


## PLAN ORIENTACYJNY

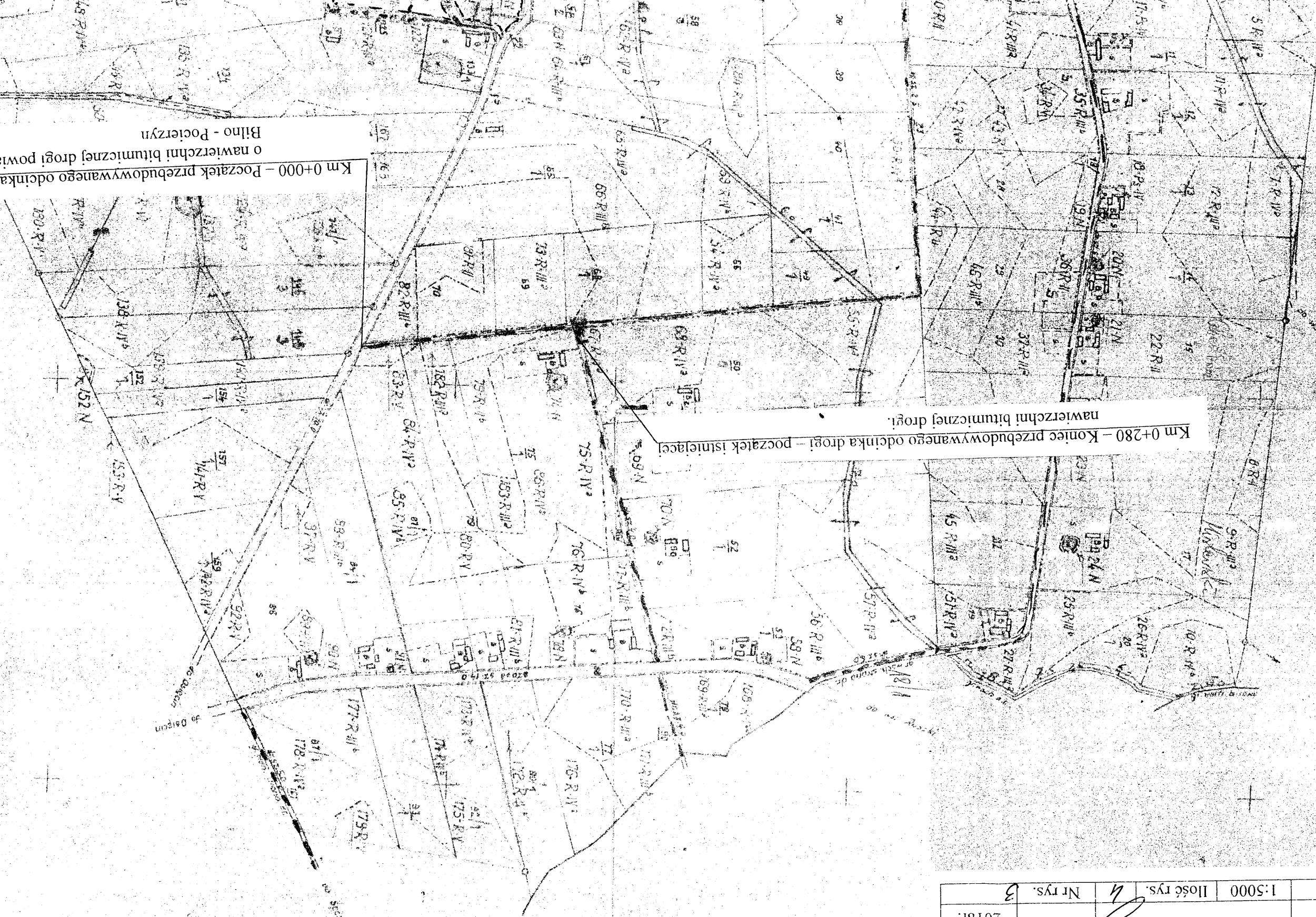
Obiekt	Droga gminna nr 180203 C			
Adres	Pocierzyn - Ruskki, km 0+000-0+280			
Temat	przebudowa drogi			
Inwestor	Gmina Wiejska, 88-220 Osiećciny			
Projektant	mgr inż. Mirosław Sempka opr. bud. UAN-NR-338A-5/64/86WK Radziejów, ul. Wyzwolenia 57/15		Podpis	Data
Weryfikow.				I. 2018r.
Skala	1:25000	Ilość rys.	4	Nr rys.



PLAN SYTUACYJNY

Obiekt	Droga gminna nr 180203 C						
Adres	Pocierzyn - Ruszki, km 0+000-0+280						
Temat	przebudowa drogi						
Investor	Gmina Wiejska, 88-220 Osiecin						
Projektant	mgr inż. Mirosław Sempka upr. bud. WAT nr 5984 5/6/1/05WK Radziejów, ul. Wyzwolenia 57/15		Podpis	Data	l. 2018r.		
Weryfikow.							
Skala	1:5000	Ilość rys.	4			Nr rys.	3


Grunty wsi R  
grom. Koscielna



grom. Koscielna Wleś

Grunty wsi Sęczkowo  
grom. Koscielna Wleś

Km 0+000 - Początek przebudowywanego odcinka drogi - krawędź jezdni  
o nawierzchni bitumicznej drogi powiatowej nr 2801C  
Bilno - Pocierzyn



- Powierzchniowe utwardzenie nawierzchni emulsja asfaltowa, niemodyfikowaną i grysami bazaltowymi 5/8
- Powierzchniowe utwardzenie nawierzchni emulsja asfaltowa, niemodyfikowaną i grysami bazaltowymi 8/12
- Warstwa wyrównawcza z tłucznia wapiennego 0/30 grubości śr. 6cm
- Istniejąca podbudowa z tłucznia wapiennego

## PRZEKRÓJ KONSTRUKCYJNY

Obiekt	Droga gminna nr 180203 C				
Adres	Pocierzyn - Ruszki, km 0+000-0+280				
Temat	przebudowa drogi				
Inwestor	Gmina Wiejska, 88-220 Osięciny				
Projektant	mgr inż. Mirosław Sempka upr. bud. UAN-NB-8386-5/54/86WK Radziłów, ul. Wyzwolenia 57/15		Podpis	Data	
Weryfikow.				I. 2018r.	
Skala	1:50	Ilość rys.	4	Nr rys.	4