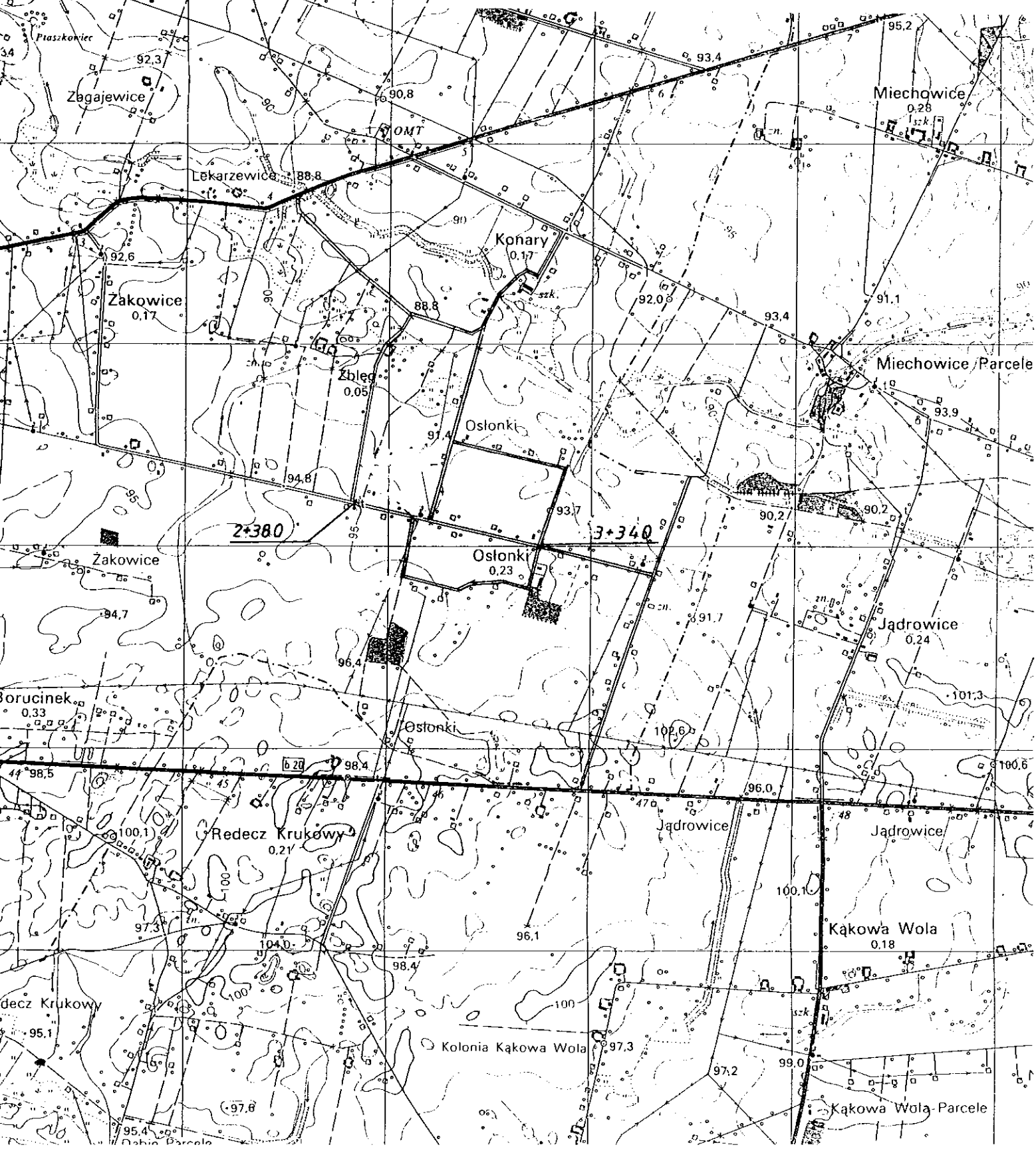


PLAN ORIENTACYJNY

Obiekt	Droga gminna nr 180231 C		
Adres	Żakowice - Oslonki, km 2+380 - 3+340		
Temat	przebudowa drogi		
Inwestor	Gmina Wiejska, 88-220 Osięciny		
Projektant	mgr inż. Mirosław Sempka opr. bud. UAN-NB-8306-5/6-146WK Radziejów, ul. Wyzwolenie 51/15	Podpis	I. 2017r.
Weryfikator			
Skala	1:25000	Ilość rys.	Nr rys.



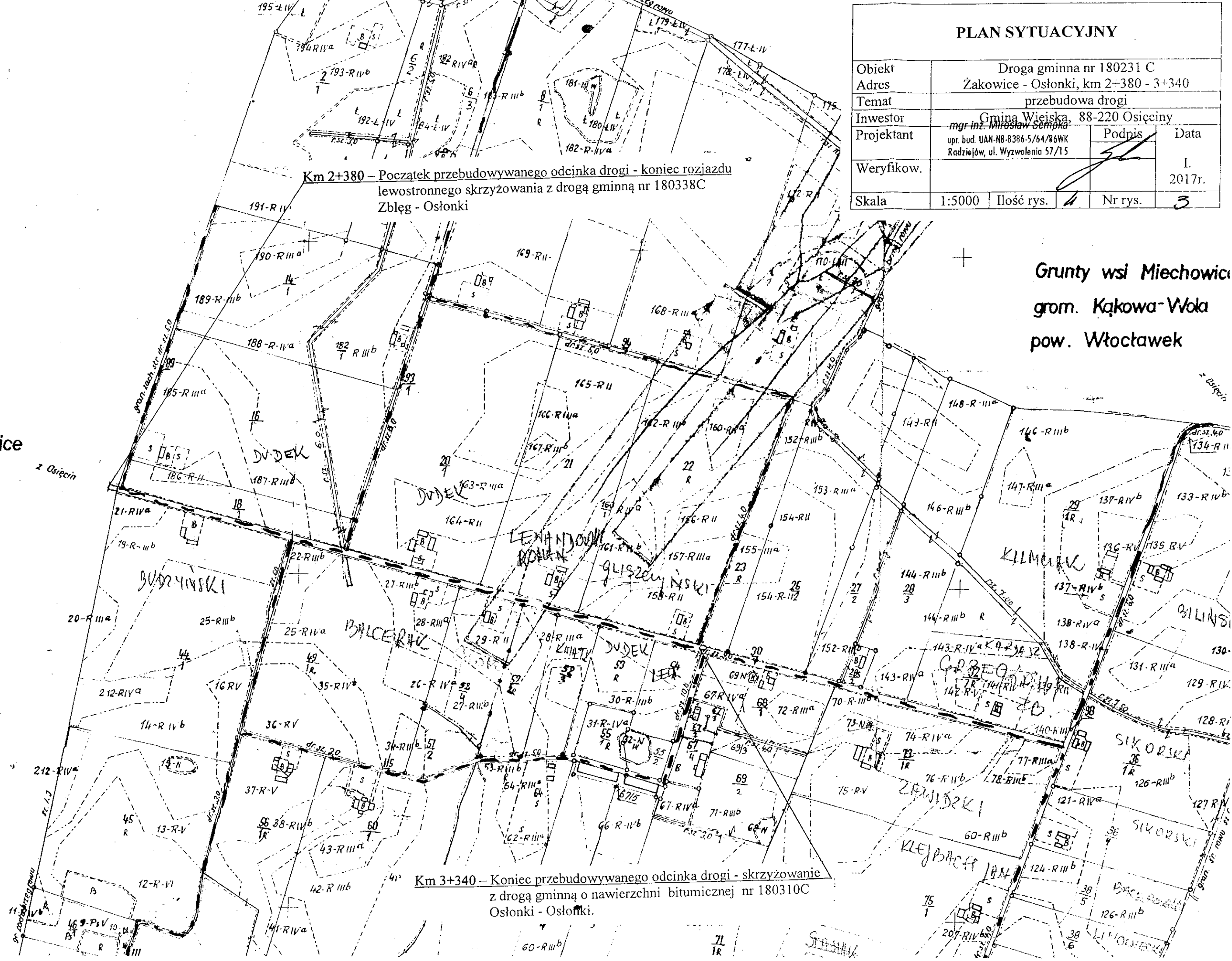
PLAN SYTUACYJNY

Obiekt	Droga gminna nr 180231 C			
Adres	Żakowice - Osłonki, km 2+380 - 3+340			
Temat	przebudowa drogi			
Investor	Gmina Wiejska, 88-220 Osiećciny			
Projektant	mgr inż. Mirosław Sempka upr. bud. UAN-NB-8386-5/64/86WK Radziejów, ul. Wyzwolenia 57/15	Podpis	Data	
Weryfikow.			I. 2017r.	
Skala	1:5000	Ilość rys.	1	Nr rys. 3


Km 2+380 – Początek przebudowywanego odcinka drogi - koniec rozjazdu lewostronnego skrzyżowania z drogą gminną nr 180338C
Zbłęg - Osłonki

Grunty wsi Miechowice
grom. Kąkowa-Wola
pow. Włocławek

Grunty wsi Łękarzewice
grom. Osiećciny



Km 3+340 – Koniec przebudowywanego odcinka drogi - skrzyżowanie z drogą gminną o nawierzchni bitumicznej nr 180310C
Osłonki - Osłonki.



PRZEKRÓJ KONSTRUKCYJNY

Obiekt	Droga gminna nr 180231 C				
Adres	Żakowice - Osłonki, km 2+380 - 3+340				
Temat	przebudowa drogi				
Inwestor	Gmina Wiejska, 88-220 Osiećciny				
Projektant	mgr Inż. Mirosław Sempka upr. bud. UAN-NB-8386-5/64/86WK Radziejów, ul. Wyzwolenia 57/15			Podpis	Data I. 2017r.
Weryfikow.					
Skala	1:50	Ilość rys.	4	Nr rys.	4