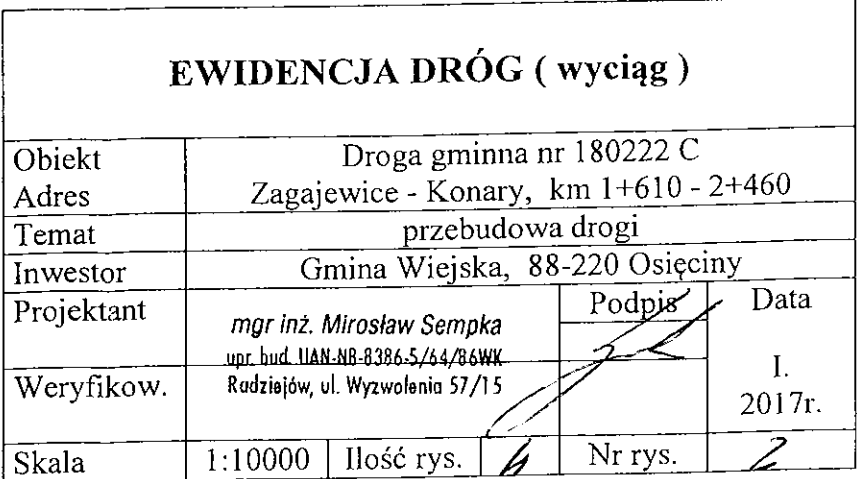
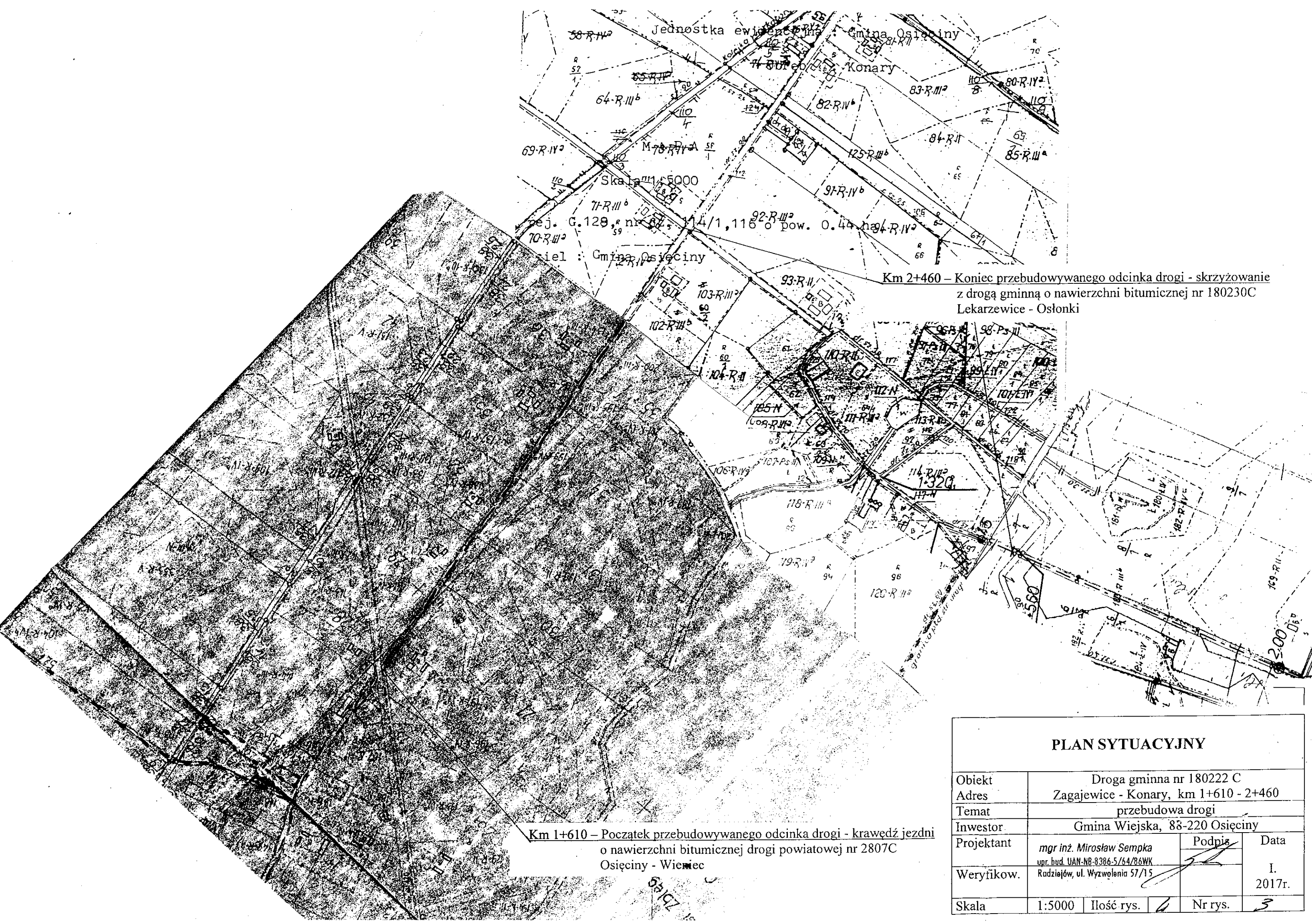


**PLAN ORIENTACYJNY**

Obiekt	Droga gminna nr 180222 C		
Adres	Zagajewice - Konary, km 1+610 - 2+460		
Temat	przebudowa drogi		
Inwestor	Gmina Wiejska, 88-220 Osiećiny		
Projektant	mgr inż. Mirosław Sempka upr. bud. UAN-NB-8386-5/64/86WK	Podpis	Data
Weryfikow.	Radziejów, ul. Wyzwolenia 57/15		I. 2017r.
Skala	1:25000	Ilość rys.	Nr rys.






Km 1+610 – Początek przebudowywanego odcinka drogi - krawędź jezdni  
o nawierzchni bitumicznej drogi powiatowej nr 2807C  
Osieczyny - Wiemiec

Km 2+460 – Koniec przebudowywanego odcinka drogi - skrzyżowanie  
z drogą gminną o nawierzchni bitumicznej nr 180230C  
Lekarzewice - Osłonki

### PLAN SYTUACYJNY

Obiekt	Droga gminna nr 180222 C			
Adres	Zagajewice - Konary, km 1+610 - 2+460			
Temat	przebudowa drogi			
Inwestor	Gmina Wiejska, 83-220 Osieczyny			
Projektant	mgr inż. Mirosław Sempka upr. bud. UAN-NB-8386-5/64/86WK Radziejów, ul. Wyzwolenia 57/15	Podpis	Data	
Weryfikator			I. 2017r.	
Skala	1:5000	Ilość rys.	4	Nr rys. 3



## PRZEKRÓJ KONSTRUKCYJNY

Obiekt	Droga gminna nr 180222 C				
Adres	Zagajewice - Konary, km 1+610 - 2+460				
Temat	przebudowa drogi				
Inwestor	Gmina Wiejska, 88-220 Osięciny				
Projektant	mgr inż. Mirosław Sempka upr. bud. UAN-NB-8386-5/64/86WK Radziejów, ul. Wyzwolenia 57/15			Podpis	Data I. 2017r.
Weryfikow.					
Skala	1:50	Ilość rys.	4	Nr rys.	4