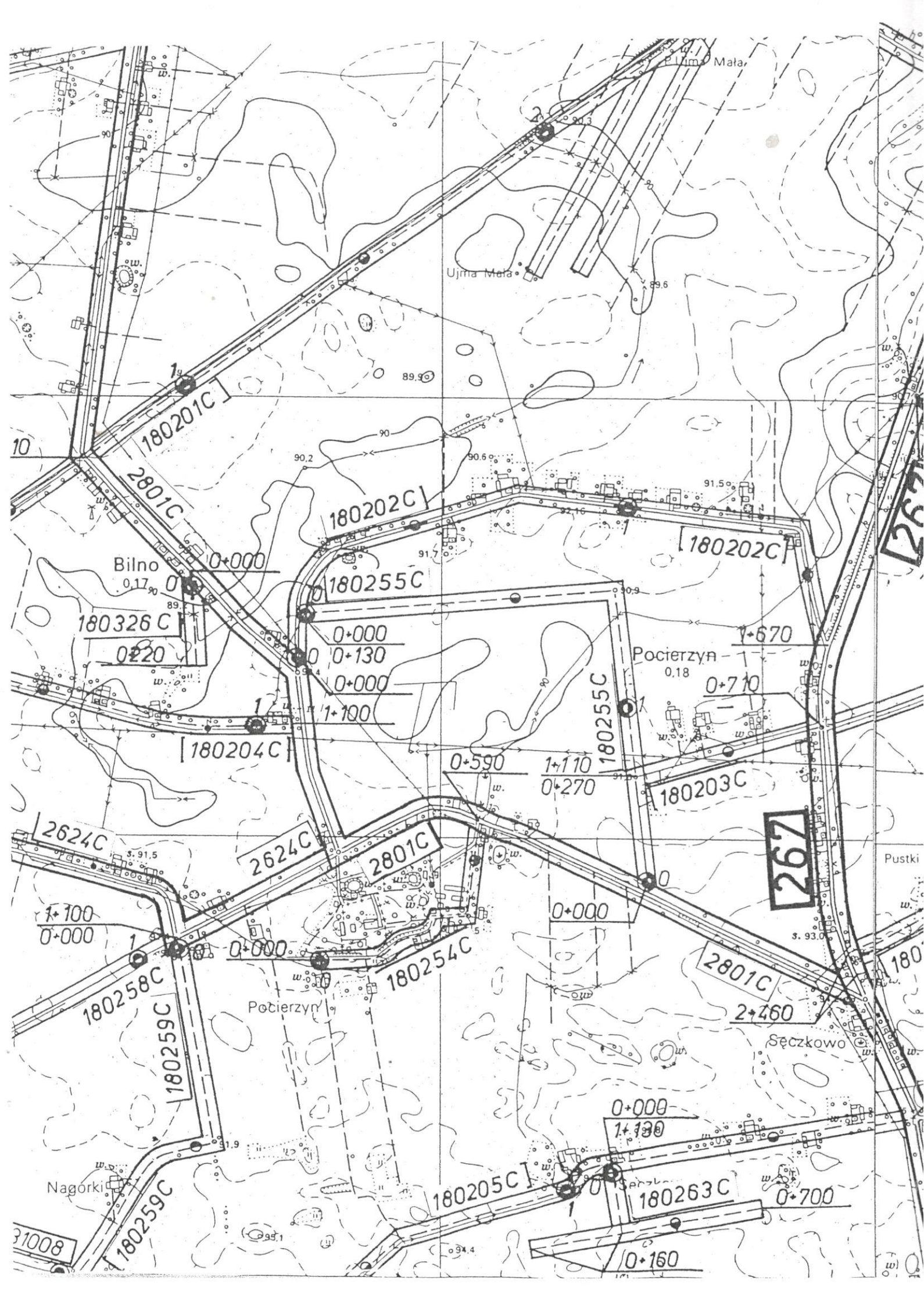


PLAN ORIENTACYJNY

Objekt	Droga gminna nr 180205 C				
Adres	Nagórki - Krotoszyn, km 1+835-2+835				
Temat	przebudowa drogi				
Inwestor	Gmina Wiejska, 88-220 Osiecin				
Projektant	mgr inż. Mirosław Sempka nr bud. UZB-NB-4386 S/64/86WK nr bud. UZB-NB-4386 S/64/86WK			Podpis	Data
Weryfikow.					I. 2016r.
Skala	1:25000	Ilość rys.	4	Nr rys.	1



10

180201C

Bilno
0.17

180326C
0+220

180202C

180255C

0+000
0+130
0+000
1+100

180204C

0+590
1+110
0+270

Pocierzyn
0.18

180202C

180203C

267

2624C

2624C

2801C

1+100
0+000

180258C
180259C

0+000

180254C

Pocierzyn

0+000

2801C

2+460

Sęczkowo

Nagorki

31008

180205C


0+000
1+130

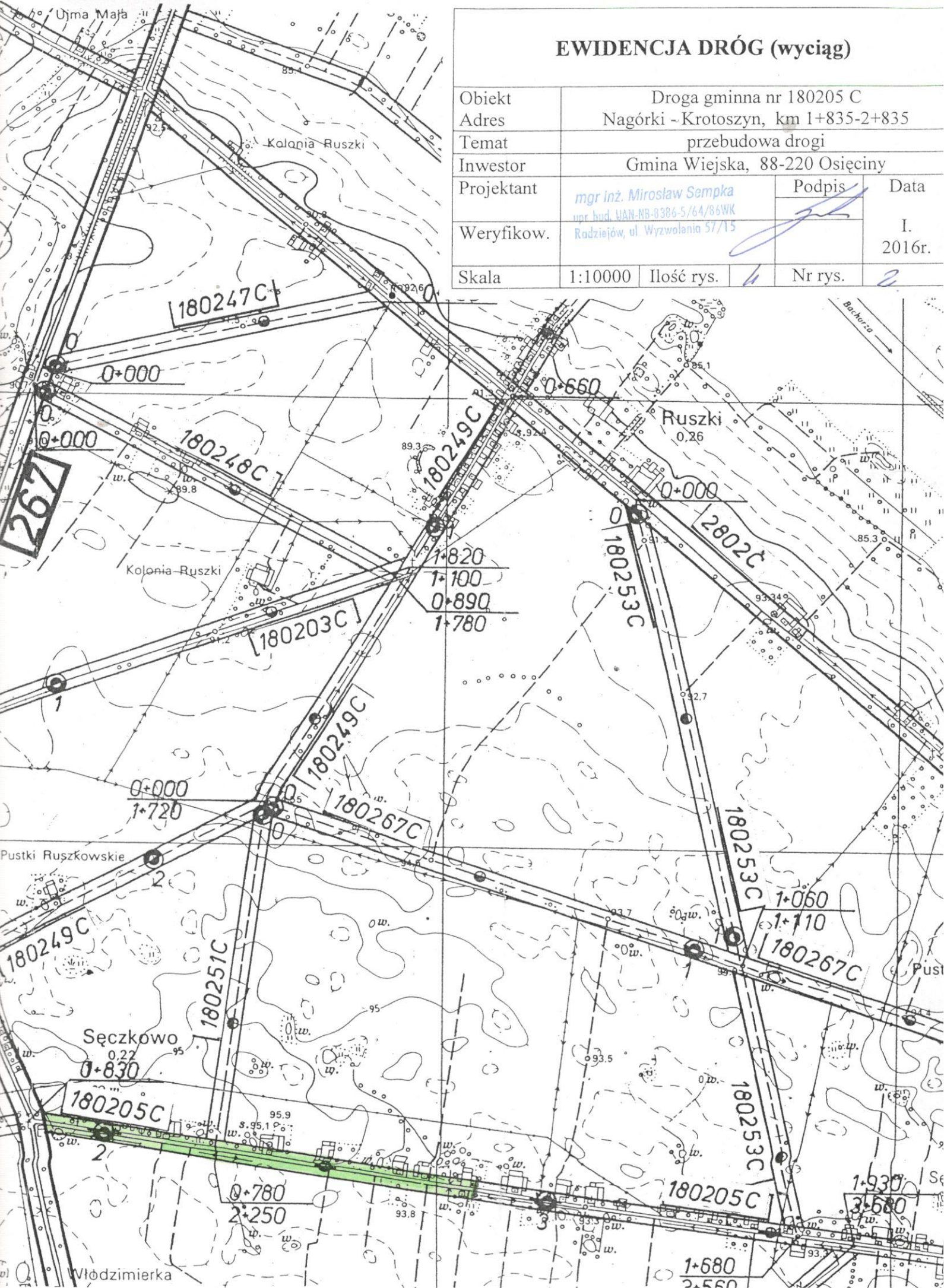
180263C

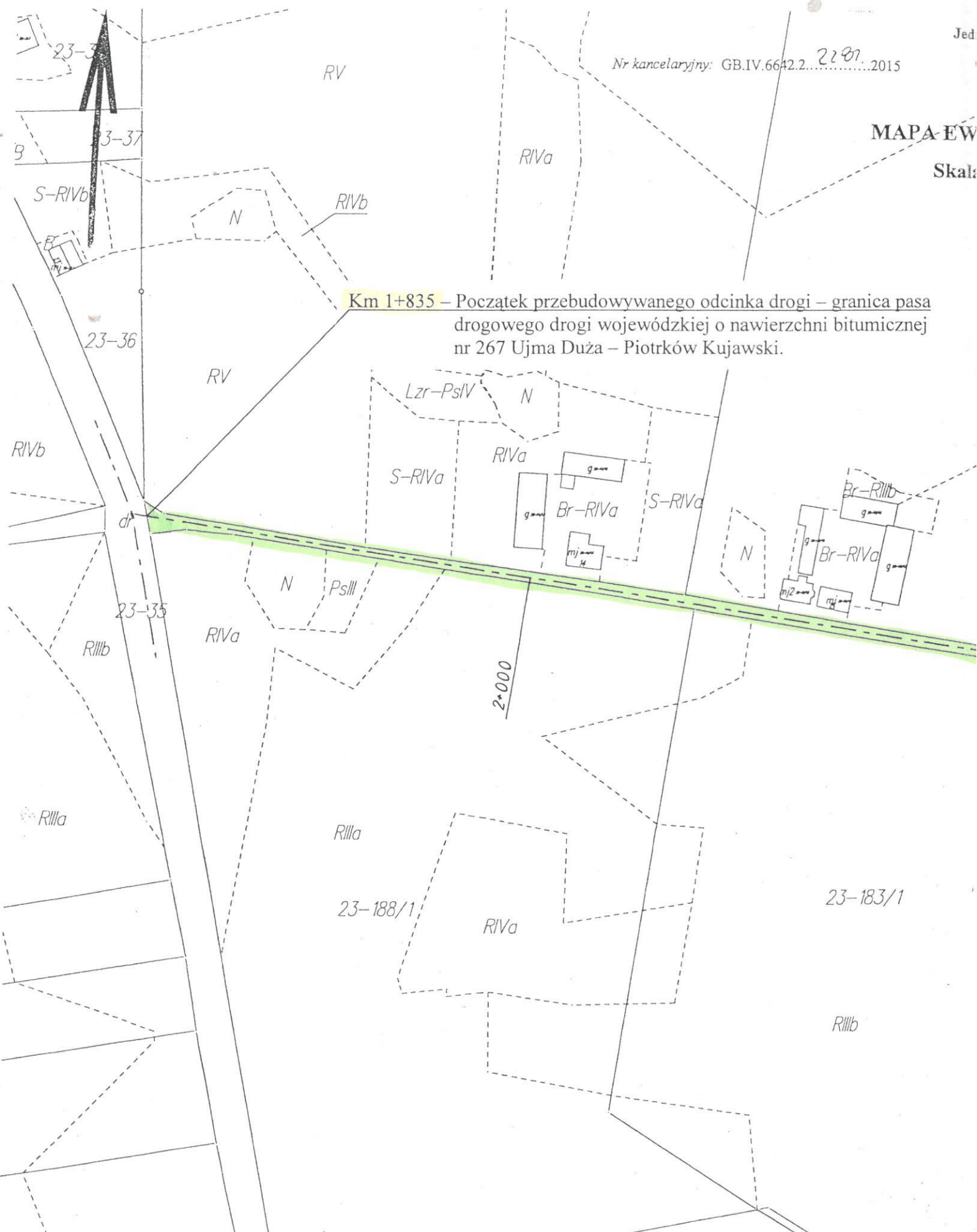
0+700

0+160

EWIDENCJA DRÓG (wyciąg)


Obiekt	Droga gminna nr 180205 C		
Adres	Nagórki - Krotoszyn, km 1+835-2+835		
Temat	przebudowa drogi		
Inwestor	Gmina Wiejska, 88-220 Osiećciny		
Projektant	mgr inż. Mirosław Sempka upr. bud. WAN-NB-8386-5/64/86WK	Podpis	Data
Weryfikator	Rodziejów, ul. Wyzwolenia 57/15		I. 2016r.
Skala	1:10000	Ilość rys.	Nr rys.
		4	2





Km 1+835 – Początek przebudowywanego odcinka drogi – granica pasa drogowego drogi wojewódzkiej o nawierzchni bitumicznej nr 267 Ujma Duża – Piotrków Kujawski.

PLAN SYTUACYJNY

Obiekt	Droga gminna nr 180205 C			
Adres	Nagórki - Krotoszyn, km 1+835-2+835			
Temat	przebudowa drogi			
Inwestor	Gmina Wiejska, 88-220 Osiećiny			
Projektant	mgr inż. Mirosław Sempka nr bud. UAN-NB-8386-5/64/86WK Radziejów, ul. Wyzwolenia 57/15		Podpis	Data
Weryfikow.				I. 2016r.
Skala	1:2000	Ilość rys.	4	Nr rys. 30

Województwo: KUJAWSKO - POMORSKIE

Powiat: RADZIEJOWSKI

Jednostka ewidencyjna: 041104_2 Osiećiny

Obręb ewidencyjny: 0023 Sęczkowo

RIVb

EWIDENCYJNA

Skala 1:2000



Z up. STAROSTY

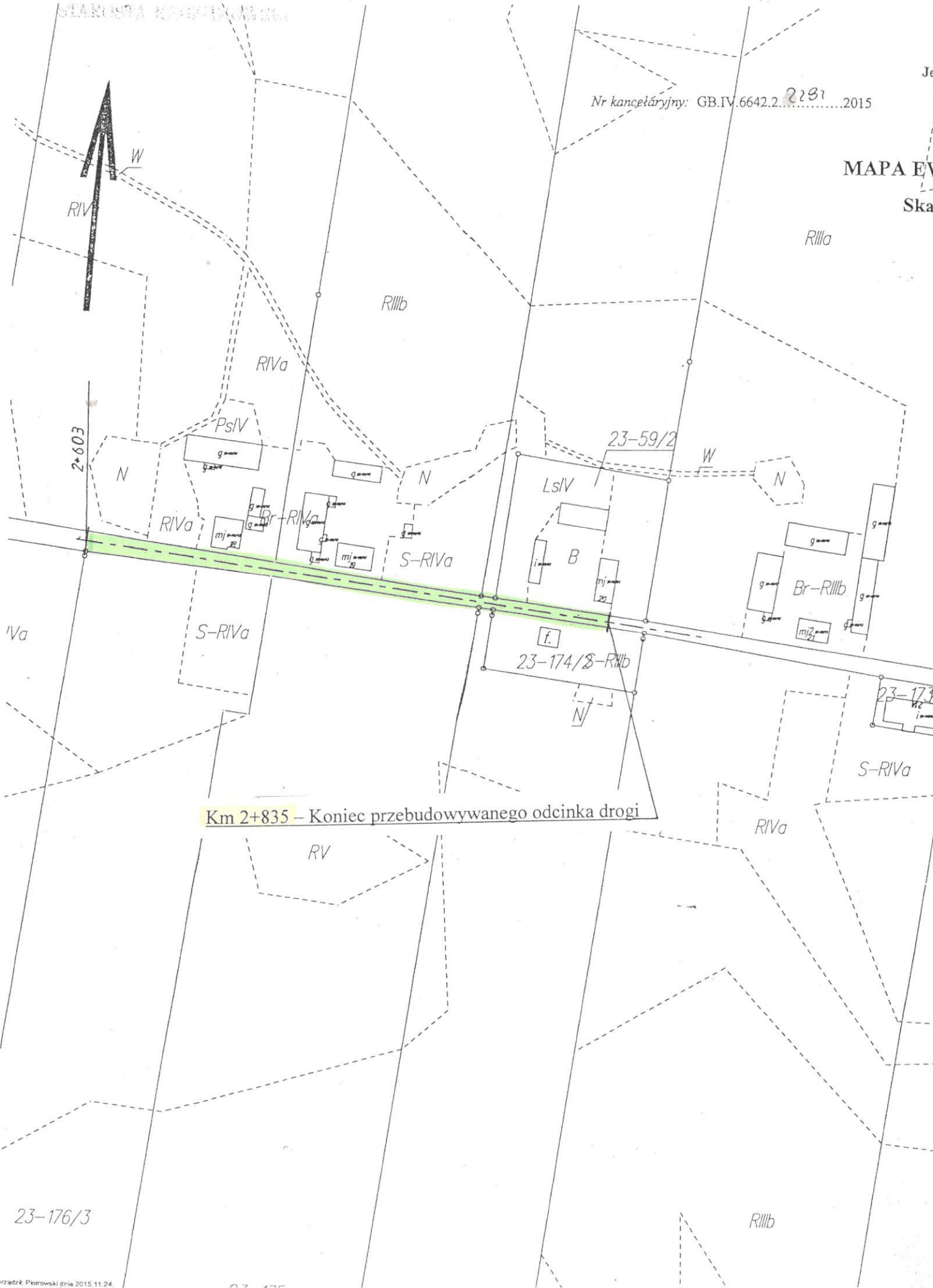
inż. Dariusz Zasada
Kierownik Wydziału Geodezji,
Kartografii, Architektury i Budownictwa
GEODEZJA

RIVb

23-178/1

Nr kancelaryjny: GB.IV.6642.2.2281.....2015

MAPA EW
Skala



Km 2+835 - Koniec przebudowywanego odcinka drogi

23-176/3

RIIIb

Województwo: KUJAWSKO - POMORSKIE

Powiat: RADZIEJOWSKI

Jednostka ewidencyjna: 041104_2 Osiećciny

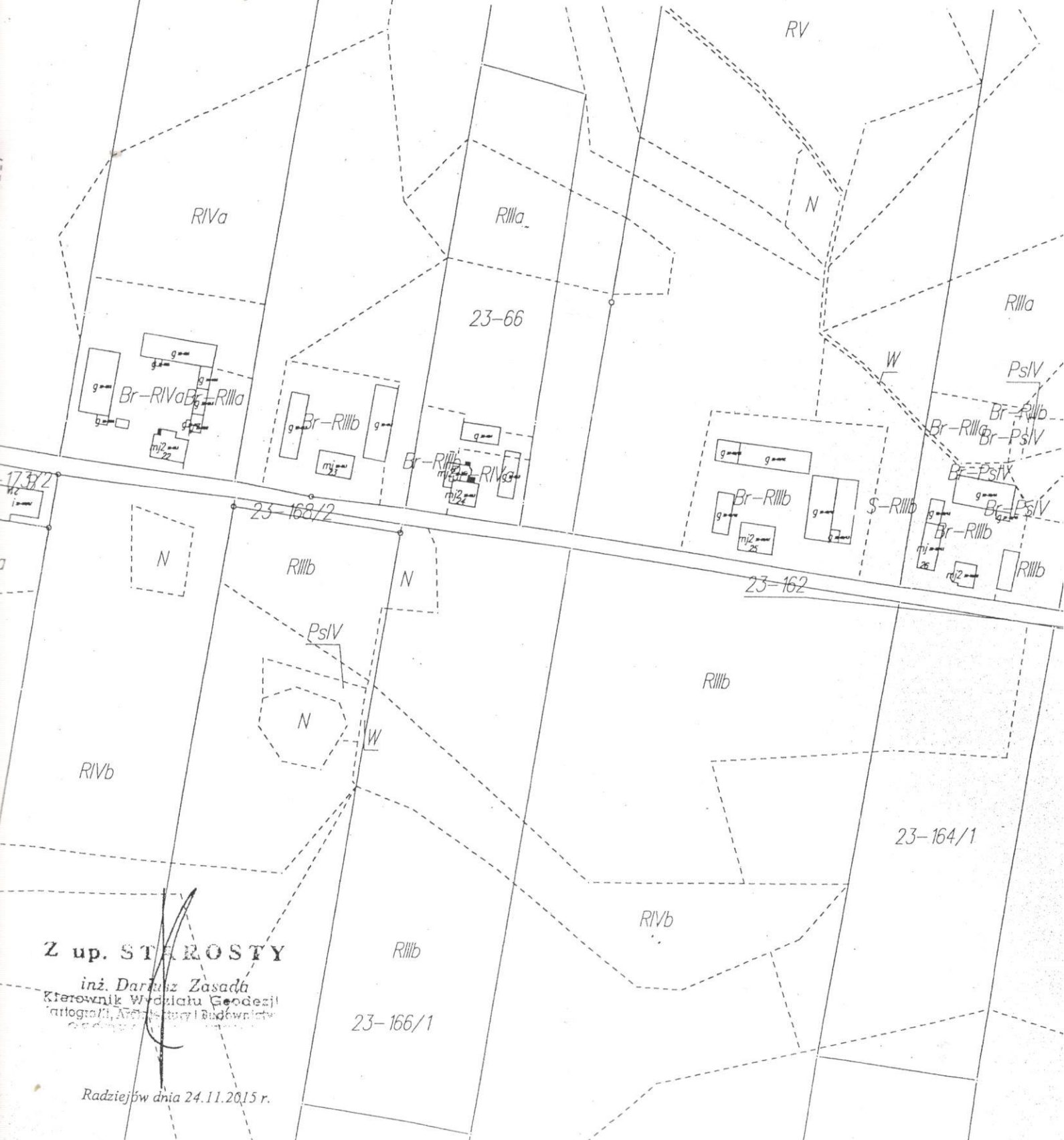
Obręb ewidencyjny: 0023 Sęczkowo

PLAN SYTUACYJNY

Obiekt	Droga gminna nr 180205 C			
Adres	Nagórki - Krotoszyn, km 1+835-2+835			
Temat	przebudowa drogi			
Investor	Gmina Wiejska, 88-220 Osiećciny			
Projektant	mgr inż. Mirosław Sempka upr. bud. UAN-NB-8386-5/64/86WK Radziejów, ul. Wyzwolenia 57/15	Podpis	Data	
Weryfikow.			I. 2016r.	
Skala	1:2000	Ilość rys.	1	Nr rys. 36

EWIDENCYJNA


Skala 1:2000



Z up. STAROSTY

inż. Dariusz Zasada
Kierownik Wydziału Geodezji
kartografii, Archeologii i Budownictwa

Radziejów dnia 24.11.2015 r.



- Warstwa ścieralna grubości 4cm z masy mineralno-asfaltowej, zamkniętej.
- Warstwa profilowa z masy mineralno-asfaltowej w ilości śr 75 kg/m²
- Istniejąca nawierzchnia bitumiczna (lokalnie sfrezowana, oczyszczona i skropiona emulsią asfaltową)

PRZEKRÓJ KONSTRUKCYJNY

Obiekt	Droga gminna nr 180205 C				
Adres	Nagórki - Krotoszyn, km 1+835-2+835				
Temat	przebudowa drogi				
Inwestor	Gmina Wiejska, 88-220 Osiećiny				
Projektant	mgr inż. Mirosław Sempka -opr. bud. UAN-RS-0386-5/64/06WK		Podpis	Data	
Weryfikow.	mgr inż. Andrzej...			I. 2016r.	
Skala	1:50	Ilość rys.		Nr rys.	