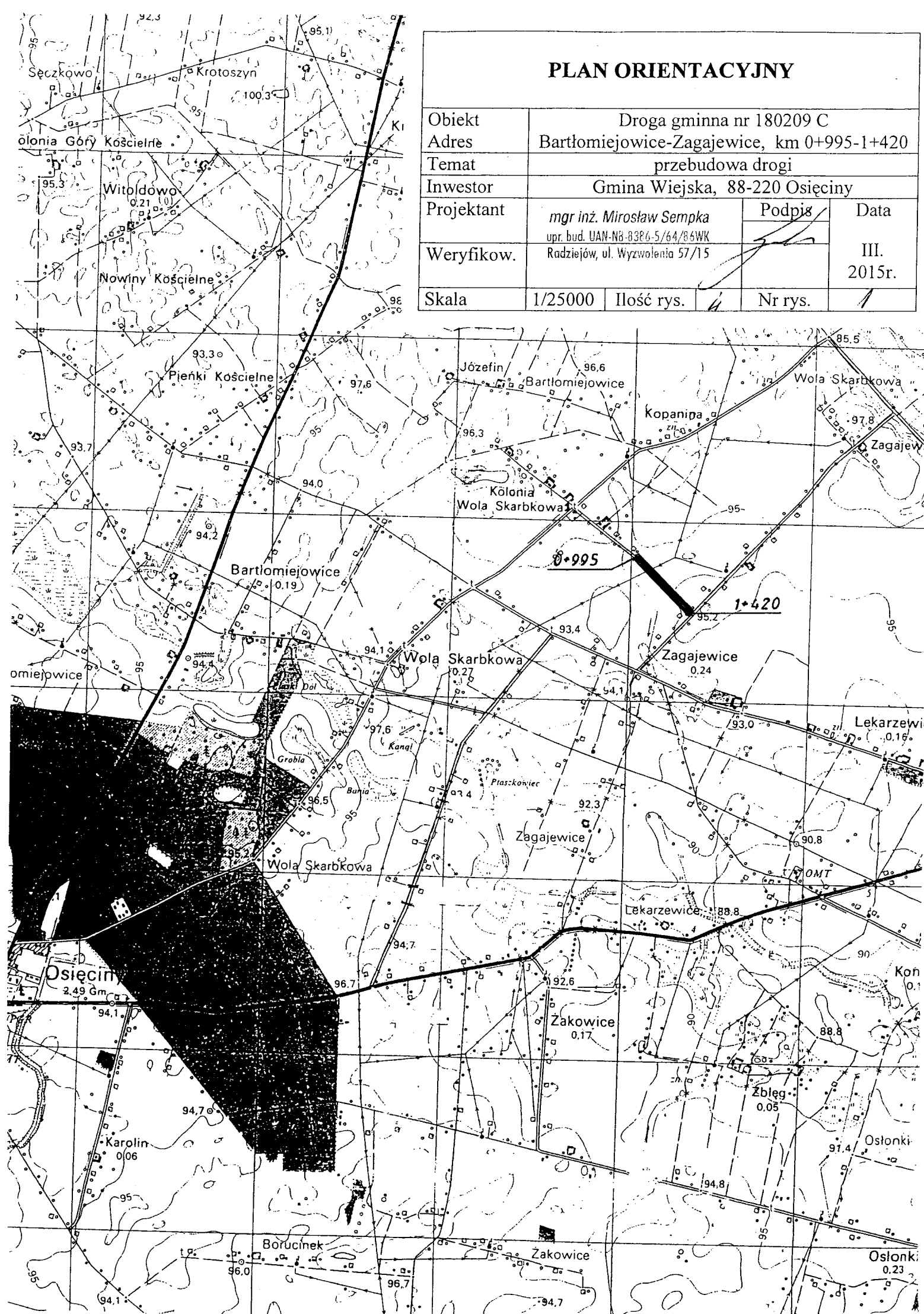



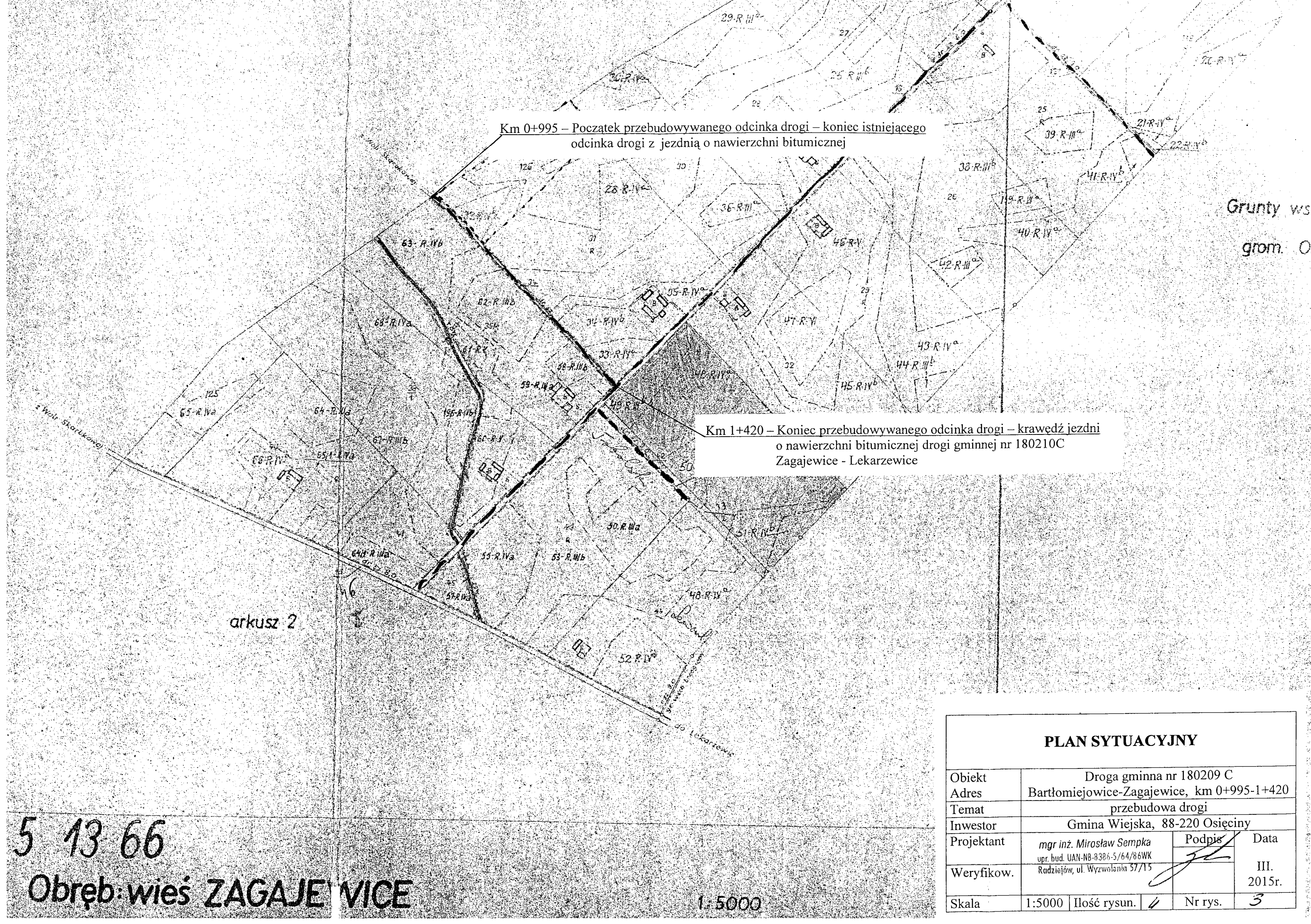
PLAN ORIENTACYJNY

Obiekt	Droga gminna nr 180209 C			
Adres	Bartłomiejowice-Zagajewice, km 0+995-1+420			
Temat	przebudowa drogi			
Inwestor	Gmina Wiejska, 88-220 Osiećciny			
Projektant	mgr inż. Mirosław Sempka upr. bud. UAN-N8-8386-5/64/86WK		Podpis	Data
Weryfikow.	Radziejów, ul. Wyzwolenia 57/15			III. 2015r.
Skala	1/25000	Ilość rys.	Nr rys.	



EWIDENCJA DRÓG (wyciąg)				
Obiekt	Droga gminna nr 180209 C			
Adres	Bartłomiejowice-Zagajewice, km 0+995-1+420			
Temat	przebudowa drogi			
Inwestor	Gmina Wiejska, 88-220 Osiećiny			
Projektant	mgr inż. Mirosław Sempka upr. bud. UAN-NB-8386-5/64/86WK Radziejów, ul. Wyzwolenia 57/15		Podpis	Data III. 2015r.
Weryfikow.				
Skala	1/10000	Ilość rys.	4	Nr rys.
				2

Obiekt	Droga gminna nr 180209 C				
Adres	Bartłomiejowice-Zagajewice, km 0+995-1+420				
Temat	przebudowa drogi				
Inwestor	Gmina Wiejska, 88-220 Osiećiny				
Projektant	mgr inż. Mirosław Sempka upr. bud. UAN-NB-8386-5/64/86WK Radziejów, ul. Wyzwolenia 57/15			Podpis	Data
Weryfikow.					III. 2015r.
Skala	1/10000	Ilość rys.	4	Nr rys.	2



Km 0+995 – Początek przebudowywanego odcinka drogi – koniec istniejącego odcinka drogi z jezdnią o nawierzchni bitumicznej

Km 1+420 – Koniec przebudowywanego odcinka drogi – krawędź jezdni o nawierzchni bitumicznej drogi gminnej nr 180210C Zagajewice - Lekarszewice

Grunty w s
grom. O

arkusz 2

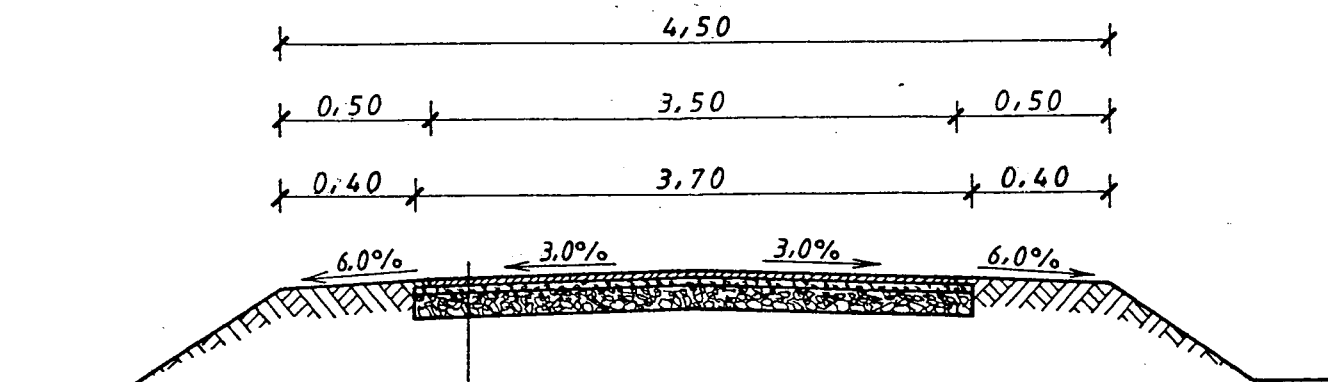
1:5000

PLAN SYTUACYJNY

Obiekt	Droga gminna nr 180209 C			
Adres	Bartłomiejowice-Zagajewice, km 0+995-1+420			
Temat	przebudowa drogi			
Inwestor	Gmina Wiejska, 88-220 Osięciny			
Projektant	mgr inż. Mirosław Sempka upr. bud. UAN-NB-8386-5/64/86WK Radziejów, ul. Wyzwolenia 57/15	Podpis	Data	
Weryfikow.			III. 2015r.	
Skala	1:5000	Ilość rysun.	4	Nr rys. 3

5 13 66

Obręb: wieś ZAGAJEWICE



- Powierzchniowe utwardzenie nawierzchni emulsja asfaltowa, niemodyfikowaną i grysami bazaltowymi 5/8
- Powierzchniowe utwardzenie nawierzchni emulsja asfaltowa, niemodyfikowaną i grysami bazaltowymi 8/12
- Warstwa wyrównawcza z tłucznia wapiennego 0/40 grubości 5cm
- Istniejąca podbudowa z tłucznia wapiennego

PRZEKRÓJ KONSTRUKCYJNY

Obiekt	Droga gminna nr 180209 C				
Adres	Bartłomiejowice-Zagajewice, km 0+995-1+420				
Temat	przebudowa drogi				
Inwestor	Gmina Wiejska, 88-220 Osieczyny				
Projektant	mgr inż. Mirosław Sempka upr. bud. UAN-NB-8386-5/64/86WK Radziejów, ul. Wyzwolenia 57/15		Podpis	Data	
Weryfikow.				III. 2015r.	
Skala	1:50	Ilość rys.	4	Nr rys.	4