

Z A Ł A C Z N I K I

DECYZJA AGISO.6783/05/2011

**o ustaleniu lokalizacji inwestycji celu publicznego
o znaczeniu lokalnym**

Stosownie do przepisów art. 50 ust.1, art. 51 ust. 1 pkt. 2 oraz art. 54 w związku z art. 4 ust. 2 pkt. 1 ustawy z dnia 27 marca 2003 r. o planowaniu i zagospodarowaniu przestrzennym (Dz. U. Nr 80 poz. 717 z późn. zm.) w związku z art. 6 pkt 3 ustawy z dnia 21 sierpnia 1997r. o gospodarce nieruchomościami (Dz. U. z 2010r. Nr 102 poz. 651 z późn. zm.) oraz art. 104 Ustawy z dnia 14 czerwca 1960 r. Kodeks postępowania administracyjnego (Dz. U. z 2000 roku Nr 98 poz. 1071 z późn. zm.)

- po rozpatrzeniu wniosku Gminy Osiećcin, ul. I Armii Wojska Polskiego 14, 88-220 Osiećcin z dnia 11 października 2011 roku
- dotyczącego wydania decyzji o ustaleniu lokalizacji inwestycji celu publicznego pod nazwą: „Budowa dwóch zbiorników wody pitnej na działkach o nr ewidencyjnych 175/28, 175/32, obręb Włodzimierka; budowa czterech zbiorników wody pitnej na działkach o nr ewidencyjnych 612/2, 612/4, obręb Osiećcin; budowa przepompowni ścieków sanitarnych na działce o nr ewidencyjnym 171/3, obręb Osiećcin; budowa kontenerowej stacji zlewczej ścieków sanitarnych na działce o nr ewidencyjnym 588/3, obręb Osiećcin”.

Na podstawie następujących przepisów szczególnych

1. art. 1, art. 4 ust. 2 pkt. 2, art. 49, 50, 52, 53, 54, 55 i 56 Ustawy z dnia 27 marca 2003 r. o planowaniu i zagospodarowaniu przestrzennym (Dz. U. Nr 80 poz. 717 z późn. zm.),
2. art. 4 i 5 Ustawy z dnia 7 lipca 1994 r. Prawo budowlane (Dz. U. z 2010r. Nr 243 poz. 1623),
3. art. 29-30, art. 39 ustawy z dnia 18 lipca 2001 r. Prawo wodne (Dz. U. z 2005r. Nr 239 poz. 2019 z późn. zm.),
4. art. 72, 73 i 76 Ustawy z dnia 27 kwietnia 2001 r. prawo ochrony środowiska (Dz. U. z 2008r. Nr 25 poz. 150 z późn. zm.),
5. ustawa z dnia 3 października 2008 roku o udostępnianiu informacji o środowisku i jego ochronie, udziale społeczeństwa w ochronie środowiska oraz o ocenach oddziaływania na środowisko (Dz. U. Nr 199 poz. 1227 z późn. zm.),
6. Rozporządzenie Rady Ministrów z dnia 09 listopada 2010r. w sprawie przedsięwzięć mogących znacząco oddziaływać na środowisko (Dz. U. Nr 213 poz. 1397),
7. art. 26 i 43 Ustawy z dnia 21 marca 1985 r. o drogach publicznych (Dz. U. z 2007 r. Nr 19 poz. 115 z późn. zm.),
8. § 7 i 8 Rozporządzenie Ministra Transportu i Gospodarki Morskiej z dnia 2 marca 1999 r. w sprawie warunków technicznych, jakim powinny odpowiadać drogi publiczne i ich usytuowanie (Dz. U. Nr 43 poz. 430 z późn. zm.),
9. art. 7 i 11 Ustawy z dnia 3 lutego 1995 r. o ochronie gruntów rolnych i leśnych (Dz. U. z 2004 r. Nr 121 poz. 1266 z późn. zm.).

u s t a l a m

dla inwestycji celu publicznego pod nazwą: „Budowa dwóch zbiorników wody pitnej na działkach o nr ewidencyjnych 175/28, 175/32, obręb Włodzimierka; budowa czterech zbiorników wody pitnej na działkach o nr ewidencyjnych 612/2, 612/4, obręb Osiećcin; budowa przepompowni ścieków sanitarnych na działce o nr ewidencyjnym 171/3, obręb Osiećcin; budowa kontenerowej stacji zlewczej ścieków sanitarnych na działce o nr ewidencyjnym 588/3, obręb Osiećcin”

warunki zabudowy oraz

wymagania dotyczące zabudowy i zagospodarowania terenu tj.:

1. **Ustalenia dotyczące funkcji zabudowy i zagospodarowania terenu**
 - 1) **Przeznaczenie podstawowe – infrastruktura techniczna – gospodarka wodno-ściekowa.**
 - 2) Rodzaj inwestycji – budowa dwóch zbiorników wody pitnej na działkach o nr ewidencyjnych 175/28, 175/32, obręb Włodzimierka; budowa czterech zbiorników wody pitnej na działkach o nr ewidencyjnych 612/2, 612/4, obręb Osiećcin; budowa przepompowni ścieków sanitarnych na działce o nr ewidencyjnym 171/3, obręb Osiećcin; budowa kontenerowej stacji zlewczej ścieków sanitarnych na działce o nr ewidencyjnym 588/3, obręb Osiećcin.
 - 3) Oznacza to możliwość lokalizacji obiektów budowlanych i urządzeń technicznych z zakresu zaopatrzenia w wodę i oczyszczania ścieków, z zachowaniem szczegółowych przepisów sanitarnych, ochrony środowiska i prawa budowlanego, wraz z niezbędnymi urządzeniami infrastruktury technicznej i komunikacji przy spełnieniu lokalnych warunków zagospodarowania przestrzennego, sanitarnych, ochrony środowiska i estetycznych.

Halina Urbańska

09.12.2011

- 5) W trakcie przygotowania i realizacji inwestycji należy zapewnić oszczędne korzystanie terenu (art. 74 ustawy z dnia 27 kwietnia 2001r. prawo ochrony środowiska).
- 6) Należy ograniczyć do minimum pas realizacji inwestycji i zachować ostrożność w trakcie prac terenowych, by nie dopuścić do zanieczyszczenia i nadmiernego uszkodzenia powierzchni ziemi oraz zanieczyszczenia wody.
- 7) Ustala się przeprowadzenie po wykonaniu robót ziemnych rekultywacji zajętego terenu, tzn. przywrócenie do stanu pierwotnego, a w szczególności należy uporządkować teren i usunąć obce materiały.
- 8) Przy lokalizacji poszczególnych obiektów winny decydować względy technologiczne, branżowe szczegółowe przepisy: sanitarne, ochrony środowiska i prawa budowlanego, a także wszelkie wymogi wynikających z potrzeb ochrony środowiska przyrodniczego, kulturowego i zdrowia mieszkańców.
- 9) Powierzchnia biologicznie czynna – co najmniej 30%.
- 10) Planowana inwestycja realizowana będzie na gruntach stanowiących grunty rolne zabudowane, użytki orne klasy RIIIa, RIIIb, RIVa, RIVb, drogi
 - a) grunty, na których planowana jest realizacja inwestycji, projektowane do wyłączenia z użytkowania rolniczego, nie stanowią zwartych obszarów w obrębie klasy I-III przekraczających 0,5 ha i w związku z tym nie wymagają uzyskania zgody ministra na podstawie art. 7 ust. 2 ustawy o ochronie gruntów rolnych i leśnych (Dz. U. z 2004 r. Nr 121, poz. 1266 z późn. zm.), teren lokalizacji inwestycji spełnia wymogi art. 61 ust. 1 pkt 4 ustawy z dnia 27 marca 2003r. o planowaniu i zagospodarowaniu przestrzennym (Dz. U. Nr 80 poz. 717 z późn. zm.),
 - b) po uzyskaniu decyzji o warunkach zabudowy, przed uzyskaniem pozwolenia na budowę ze względu na obecność w składzie przedmiotowych działek użytków rolnych klasy IIIa i IIIb, inwestor zobowiązany jest uzyskać decyzję Starosty Radziejowskiego zezwalającą na wyłączenie z produkcji rolniczej, zajętych pod inwestycję gruntów.
 - a) teren lokalizacji inwestycji spełnia zatem wymogi art. 61 ust. 1 pkt 4 ustawy z dnia 27 marca 2003r. o planowaniu i zagospodarowaniu przestrzennym (Dz. U. Nr 80 poz. 717 z późn. zm.) oraz art. 7 ustawy z dnia 3 lutego 1995r. o ochronie gruntów rolnych i leśnych (Dz. U. z 2004r. Nr 121 poz. 1266 z późn. zm.).

4. Ustalenia dotyczące ochrony dziedzictwa kulturowego i zabytków

- 1) Teren planowanej inwestycji położony jest poza obszarami chronionymi z zakresu dziedzictwa kulturowego i zabytków, nie stwierdzono położenia w obrębie działki udokumentowanych stanowisk archeologicznych.
- 2) W wypadku odkrycia w trakcie prac ziemnych przedmiotu, co do którego istnieje przypuszczenie, iż jest on zabytkiem, należy wstrzymać wszelkie roboty mogące uszkodzić lub zniszczyć odkryty przedmiot, zabezpieczyć ten przedmiot i miejsce jego odkrycia przy użyciu dostępnych środków, niezwłocznie zawiadomić o tym delegaturę WUOZ we Włocławku oraz udostępnić teren do inwestorskich badań archeologicznych (art. 32 Ustawy z dnia 23 lipca 2003 roku o ochronie zabytków i opiece nad zabytkami (Dz. U. Nr 162, poz. 1568 z późn. zm.).

5. Ustalenia dotyczące obsługi w zakresie komunikacji

- 1) Budowa sieci wodociągowej nie wymaga stałej obsługi w zakresie komunikacji, tylko w trakcie realizacji i w zależności od potrzeb w przypadku awarii i późniejszej konserwacji obsługa z przyległych dróg (wojewódzkiej i gminnych).
- 2) Projekt budowlany planowanej inwestycji uzgodnić z właściwym zarządcą drogi oraz uzyskać zgodę na wykonanie robót w pasie drogowym.
- 3) Nieprzekraczalna linia zabudowy – od zewnętrznej krawędzi jezdni drogi wojewódzkiej co najmniej – 20,0 m, od linii rozgraniczenia z drogą wewnętrzną oraz od zewnętrznej krawędzi jezdni drogi gminnej co najmniej – 15,0 m (zgodnie z załącznikiem graficznym).
- 4) Dopuszcza się odstępstwo od odległości określonej w pkt. 3 zgodnie z art. 43 ust 2 ustawy z dnia 21 marca 1985r. o drogach publicznych (Dz. U. z 2007r. Nr 19 poz. 115 z późn. zm.).
- 5) Urządzenia infrastruktury technicznej nie związanej funkcjonalnie z drogą nie mogą naruszać elementów technicznych drogi, należy je lokalizować w pasie drogowym zgodnie z Rozporządzeniem Ministra Transportu i Gospodarki Morskiej z dnia 2 marca 1999 r. w sprawie warunków technicznych, jakim powinny odpowiadać drogi publiczne i ich usytuowanie (Dz. U. Nr 43, poz. 430 z późn. zm.).

6. Ustalenia dotyczące obsługi w zakresie infrastruktury technicznej

- 1) Planowany zakres inwestycji nie wymaga zapatrzenia w wodę, nie powoduje powstawania ścieków sanitarnych i odpadów (tylko w trakcie realizacji – zabrane i wywiezione przez wykonawcę w celu zagospodarowania i unieszkodliwienia zgodnie z ustawą o odpadach – Dz. U. z 2010r. Nr 185 poz. 1243 z późn. zm.).
- 2) Zaopatrzenie w energię elektryczną – zgodnie z warunkami dystrybutora sieci Energa-Operator S.A. Oddział w Toruniu, Rejon Dystrybucji Radziejów.
- 3) Od istniejących mediów infrastruktury technicznej zachować normatywne odległości, a w przypadku ewentualnych kolizji z planowanym zamierzeniem inwestycyjnym, dopuszcza się przebudowę poza teren inwestycji za zgodą i na warunkach gestorów sieci.

7. Ustalenia wymagań dotyczących ochrony interesów osób trzecich

- 1) Należy zapewnić ochronę uzasadnionych interesów osób trzecich:
 - a) dostępu do drogi publicznej,
 - b) możliwości korzystania w wody, kanalizacji, energii elektrycznej i ciepłej oraz ze środków łączności,
 - c) dostępu do światła dziennego do pomieszczeń przeznaczonych na pobyt ludzi,
 - d) przed uciążliwościami powodowanymi przez hałas, wibracje, zakłócenia elektryczne i promieniowanie, zanieczyszczeniem powietrza, wody i gleby,
- 2) Projektowana inwestycja nie powinna pogarszać warunków użytkowania nieruchomości, na których jest zlokalizowana, a jej użytkowanie nie może powodować uciążliwości dla terenów sąsiednich, uciążliwość powinna zamknąć się w granicy działek, na których będzie realizowana niniejsza inwestycja.
- 3) Inwestor powinien przy wykonywaniu swego prawa powstrzymać się od działań, które by zakłócały korzystanie z nieruchomości sąsiednich ponad przeciętną miarę, wynikającą ze społeczno - gospodarczego przeznaczenia nieruchomości i stosunków miejscowych – art. 114 ustawy z dnia 23 kwietnia 1964r. Kodeks cywilny (Dz. U. Nr 16 poz. 93 z późn. zm.).
- 4) Spełnić wymagania dotyczące bezpieczeństwa pożarowego, bezpieczeństwa konstrukcji, bezpieczeństwa użytkowania oraz ochrony środowiska.

8. Linie rozgraniczające teren inwestycji

- 1) Linie rozgraniczające teren inwestycji oraz oznaczenia graficzne przedstawione są na mapach stanowiących załączniki do niniejszej decyzji.

Niniejsza decyzja ważna jest na czas nieokreślony.

Niniejsza decyzja może utracić ważność, jeśli organ, który ją wydał stwierdzi jej wygaśnięcie w przypadkach, gdy:

- a) inny wnioskodawca uzyskał pozwolenie na budowę
- b) dla tego terenu uchwalono plan miejscowy, którego ustalenia są inne niż w wydanej decyzji

Uzasadnienie

1. Postępowanie w sprawie wydania decyzji o ustaleniu lokalizacji inwestycji celu publicznego dla inwestycji pod nazwą: „Budowa dwóch zbiorników wody pitnej na działkach o nr ewidencyjnych 175/28, 175/32, obręb Włodzimierka; budowa czterech zbiorników wody pitnej na działkach o nr ewidencyjnych 612/2, 612/4, obręb Osięciny; budowa przepompowni ścieków sanitarnych na działce o nr ewidencyjnym 171/3, obręb Osięciny; budowa kontenerowej stacji zlewczej ścieków sanitarnych na działce o nr ewidencyjnym 588/3, obręb Osięciny”, wszczęte zostało na wniosek Gminy Osięciny, ul. I Armii Wojska Polskiego 14, 88-220 Osięciny.
2. Zgodnie z art. 61 § 4 Kodeksu Postępowania Administracyjnego organ I instancji wszczął postępowanie o czym zawiadomił strony pismem Nr znak AGISO.6733.05.2011 z dnia 11 października 2011r., umożliwiając zapoznanie się z aktami sprawy.
3. Zgodnie ze skróconym wypisem ze skorowidza działek, działki o nr ewidencyjnych 171/3, 612/2, 612/4, 588/3 (obręb Osięciny), 175/28, 175/32 (obręb Włodzimierka) stanowią własność Gminy Osięciny.
4. Analizę warunków i zasad zagospodarowania terenu oraz jego zabudowy, wynikających z przepisów odrębnych oraz analizę stanu faktycznego i prawnego terenu, na którym przewiduje się realizację planowanego przedsięwzięcia wynikająca z art. 53 ust. 3 ustawy o planowaniu i zagospodarowaniu przestrzennym przeprowadzono w oparciu o następujące materiały: wniosek inwestora wraz mapą w skali 1:1000 obejmującą wnioskowany teren wraz z otoczeniem, wyrys z rejestru gruntów w skali 1:2000, Studium uwarunkowań i kierunków zagospodarowania przestrzennego

gminy Osiećciny, miejscowy ogólny plan zagospodarowania przestrzennego gminy Osiećciny, który utracił ważność z końcem 2003r., wypisy z rejestru gruntów oraz przeprowadzoną wizję terenową. Analiza przeprowadzona została w obszarze obejmującym usytuowanie planowanej inwestycji wraz z obszarem oddziaływania.

5. Wg planu, który utracił moc obowiązującą z dniem 31 grudnia 2003 r., na obszarze objętym projektem decyzji o warunkach zabudowy nie planuje się realizacji inwestycji celu publicznego.
6. Dla gminy Osiećciny uchwalono Studium uwarunkowań i kierunków zagospodarowania przestrzennego, z którego nie zachodzi okoliczność wynikająca z art. 62 ust. 2 ustawy o planowaniu i zagospodarowaniu przestrzennym dla w/w obszaru.
7. Planowane zamierzenie inwestycyjne zgodnie z Rozporządzeniem Rady Ministrów z dnia 09 listopada 2010r. w sprawie przedsięwzięć mogących znacząco oddziaływać na środowisko (Dz. U. Nr 213 poz. 1397) nie jest zaliczane do przedsięwzięć mogących znacząco oddziaływać na środowisko, w związku z powyższym dla planowanego przedsięwzięcia nie jest wymagane przeprowadzenie postępowania w sprawie oceny oddziaływania na środowisko, zgodnie z ustawą z dnia 3 października 2008 roku o udostępnianiu informacji o środowisku i jego ochronie, udziale społeczeństwa w ochronie środowiska oraz o ocenach oddziaływania na środowisko (Dz. U. Nr 199 poz. 1227 z późn. zm.).
8. Niekorzystne oddziaływanie inwestycji występuje tylko w trakcie realizacji planowanego przedsięwzięcia. Planowana inwestycja nie będzie stwarzała szczególnego zagrożenia dla miejscowego środowiska przyrodniczego w trakcie przyszłej eksploatacji.
9. W sąsiedztwie planowanego przedsięwzięcia oraz w bezpośrednim zasięgu jego oddziaływania nie są zlokalizowane dobra kultury poddane ochronie na podstawie ustawy z dnia 23 lipca 2003 roku o ochronie zabytków i opiece nad zabytkami (Dz. U. Nr 162, poz. 1568 z późn. zm.) oraz obszary poddane ochronie na podstawie ustawy z dnia 16 kwietnia 2004r. o ochronie przyrody (Dz. U. z 2009r. Nr 151 poz. 1220 z późn. zm.), w tym obszary Natura 2000.
10. W sąsiedztwie planowanej inwestycji oraz w zasięgu jej oddziaływania nie są zlokalizowane obiekty uzdrowiskowe i sanatoryjne podlegające przepisom ustawy o uzdrowiskach i lecznictwie uzdrowiskowym.
11. Planowane przedsięwzięcie inwestycyjne położone jest poza obszarami górniczymi, terenami zagrożonymi osuwaniem się mas ziemnych oraz poza terenami narażonymi na niebezpieczeństwo powodzi.
12. Planowane przedsięwzięcie ze względu na rodzaj inwestycji i sposób realizacji nie naruszy obiektów zieleni, stosunków wodnych w rejonie lokalizacji, nie wpłynie negatywnie na istniejący stan środowiska przyrodniczego lub jego wykorzystanie, nie wpłynie na zmianę środowiska w rejonie jego lokalizacji, docelowo wpłynie na jego poprawę.
13. Dla terenu, na którym położone są przedmiotowe działki nie obowiązują ustalenia miejscowego planu zagospodarowania przestrzennego, dotychczas obowiązujący miejscowy plan zagospodarowania przestrzennego utracił ważność z końcem 2003 roku, zgodnie z art. 4 ust. 2 ustawy o planowaniu i zagospodarowaniu przestrzennym, w przypadku braku miejscowego planu określenie sposobu zagospodarowania i warunków zabudowy następuje w drodze decyzji o warunkach zabudowy lub w drodze decyzji o ustaleniu lokalizacji inwestycji celu publicznego, których podstawą są przepisy szczególne.
14. Stosownie do art. 6 ust. 2 w/w ustawy o planowaniu i zagospodarowaniu przestrzennym każdy ma prawo, w granicach określonych ustawą do zagospodarowania terenu, do którego ma tytuł prawny, zgodnie z warunkami ustalonymi w miejscowym planie zagospodarowania przestrzennego albo decyzji o warunkach zabudowy i zagospodarowania terenu, jeżeli nie narusza to chronionego prawem interesu publicznego oraz osób trzecich a także do ochrony własnego interesu prawnego przy zagospodarowaniu terenów należących do innych osób i jednostek organizacyjnych tzn. każdy ma prawo do zagospodarowania terenu, zgodnie z warunkami ustalonymi w decyzji o warunkach zabudowy (przy braku miejscowego planu – tak jak w tym przypadku).
15. Inwestycja położona jest na działkach stanowiących użytki rolne zabudowane, grunty orne klasy RIlla, RIllb, RIVa, RIVb, drogi.
 - c) grunty, na których planowana jest realizacja inwestycji, projektowane do wyłączenia z użytkowania rolniczego, nie stanowią zwartych obszarów w obrębie klasy I-III przekraczających 0,5 ha i w związku z tym nie wymagają uzyskania zgody ministra na podstawie art. 7 ust. 2 ustawy o ochronie gruntów rolnych i leśnych (Dz. U. z 2004 r. Nr 121, poz. 1266 z późn. zm.), teren lokalizacji inwestycji spełnia wymogi art. 61 ust. 1 pkt 4 ustawy z dnia 27 marca 2003r. o planowaniu i zagospodarowaniu przestrzennym (Dz. U. Nr 80 poz. 717 z późn. zm.),

mgr inż. Andrzej Mazak

Urząd Gminy Osiećciny

Województwo łódzkie

08.12.2017

- d) po uzyskaniu decyzji o warunkach zabudowy, przed uzyskaniem pozwolenia na budowę ze względu na obecność w składzie przedmiotowych działek użytków rolnych klasy IIIa i IIIb, inwestor zobowiązany jest uzyskać decyzję Starosty Radziejowskiego zezwalającą na wyłączenie z produkcji rolniczej, zajętych pod inwestycję gruntów.
- b) teren lokalizacji inwestycji spełnia zatem wymogi art. 61 ust. 1 pkt 4 ustawy z dnia 27 marca 2003r. o planowaniu i zagospodarowaniu przestrzennym (Dz. U. Nr 80 poz. 717 z późn. zm.) oraz art. 7 ustawy z dnia 3 lutego 1995r. o ochronie gruntów rolnych i leśnych (Dz. U. z 2004r. Nr 121 poz. 1266 z późn. zm.).
16. Zgodnie z art. 2 pkt 5 w/w ustawy o planowaniu i zagospodarowaniu przestrzennym, w związku z art. 6 pkt. 2, 3 i 4 ustawy o gospodarce nieruchomościami (Dz. U. z 2010r. Nr 102 poz. 651 z późn. zm.) – planowane przedsięwzięcie zaliczone jest do inwestycji celu publicznego. W związku z powyższym realizacja inwestycji nie stanowi zaspokojenia interesu prywatnego – indywidualnego, lecz nakierowana jest na urzeczywistnienie interesu publicznego, istotnego dla zbiorowości na poziomie lokalnym (gminnym).
17. Inwestycja nie będzie miała wpływu bezpośredniego i pośredniego na warunki życia i pracy, bytowanie oraz zdrowie ludzi.
18. Obszar oddziaływania ogranicza się do działek o nr ewidencyjnych wyszczególnionych w zakresie opracowania.
19. W trakcie wszczęcia postępowanie nie wpłynęły wnioski i uwagi, które miały wpływ na redakcję niniejszej decyzji.
20. Biorąc powyższe pod uwagę oraz uwzględniając politykę przestrzenną gminy określoną w Studium uwarunkowań i kierunków zagospodarowania przestrzennego gminy Osiećnicy, postanowiono ustalić warunki zabudowy i zagospodarowania terenu dla planowanego zamierzenia inwestycyjnego.

Uzgodnienia

1. Teren, na którym ma być realizowana inwestycja w dotychczas obowiązującym miejscowym planie zagospodarowania przestrzennego gminy Osiećnicy nie był przeznaczony na inwestycje celu publicznego, o których mowa w art. 39 ust. 3 pkt 3 i art. 48 tj inwestycji celu publicznego o znaczeniu ponadlokalnym (krajowym, wojewódzkim i powiatowym); w związku z tym nie zachodzi potrzeba uzgodnień z art. 53 ust. 4 pkt. 10 ustawy o planowaniu i zagospodarowaniu przestrzennym w zakresie zadań rządowych albo samorządowych
2. Decyzja została uzgodniona zgodnie z art. 53 ust. 4 pkt. 1-9 ustawy o planowaniu i zagospodarowaniu przestrzennym w zakresach wg właściwości tj :
- 1) Postanowienie Kujawsko – Pomorskiego Zarządu Melioracji i Urządzeń Wodnych we Włocławku; znak: TEK 7323/BTR/0896/2011 z dnia 18.11.2011 roku, / data wpływu 24.11.2011r. / przy zachowaniu następujących uwarunkowań:

W obrębie planowanej inwestycji:

- występują urządzenia melioracji podstawowych – rurociąg o śr. 0,60;
 - istniejące urządzenia melioracji podstawowych należy zachować lub przebudować w porozumieniu z K-PZMiUW we Włocławku – Biuro Terenowe Radziejów;
 - występują urządzenia melioracji szczegółowych (sieć drenarska, rurociąg, rów);
 - istniejące urządzenia melioracyjne należy zachować lub przebudować na koszt Inwestora w porozumieniu z Gminną Spółką Wodną w Osiećnicy lub K-PZMiUW we Włocławku – Biuro Terenowe Radziejów w sposób zapewniający prawidłowe ich funkcjonowanie;
 - w przypadku braku spółki wodnej uzgodnienia należy dokonać z właścicielami gruntów, na których znajdują się urządzenia melioracyjne.
- 2) Postanowienie Starosty Radziejowskiego znak: GB-I.6124.2.152.2011 z dnia 21.11.2011 roku / data wpływu 23.11.2011r. /
- 3) Postanowienie Zarządu Dróg Wojewódzkich w Bydgoszczy, 85-950 Bydgoszcz. ul. Fordońska 6, Rejon Dróg Wojewódzkich, 87-800 Włocławek, ul. Chopina 1 Nr ZDW.RDW5.12f.509-600/2011 z dnia 30.11.2011 roku / data wpływu 01.12.2011r. / przy zachowaniu następujących warunków:
- Projekt przedmiotowej inwestycji należy uzgodnić z gestorami sieci podziemnych i naziemnych znajdujących się w obszarze objętym inwestycją,
 - Inwestycja winna być realizowana zgodnie z rozporządzeniem Ministra Transportu i Gospodarki Morskiej z dnia 2 marca 1999r. w sprawie warunków technicznych jakim powinny odpowiadać drogi publiczne i ich usytuowanie (Dz. U. z 1999r. nr 43, poz. 430).

- obsługa komunikacyjna z drogi wojewódzkiej klasy Z nr 267 Ujma Duża – Piotrków Kuj. poprzez istniejący w km 7+312 zjazd publiczny,
- Inwestycję zaprojektować na odcinku od km 7+298 do km 7+350, strona prawa.

Pouczenie

Niniejsza decyzja nie rodzi praw do terenu oraz nie narusza prawa własności i uprawnień osób trzecich.

Wnioskodawcy, który nie uzyskał prawa dysponowaniem gruntem przeznaczonym na cele budowlane nie przysługuje roszczenie o zwrot nakładów poniesionych w związku z otrzymaną decyzją o warunkach zabudowy i zagospodarowania terenu.

Od niniejszej decyzji służy odwołanie do Samorządowego Kolegium Odwoławczego we Włocławku ul. Kilińskiego 2, za pośrednictwem Wójta Gminy Osięciny w terminie czternastu dni od dnia jej doręczenia.

Odwołanie od decyzji powinno zawierać zarzuty odnoszące się do decyzji, określać istotę i zakres żądania będącego przedmiotem odwołania oraz wskazywać dowody uzasadniające te żądania – art. 53 ust. 6 ustawy z dnia 27 marca 2003r. o planowaniu i zagospodarowaniu przestrzennym (Dz. U. Nr 80 poz. 717 z późn. zm.).

Informacje dodatkowe

Decyzja o warunkach zabudowy terenu określa przeznaczenia terenu na określone cele, ustala zasady i sposób jego zagospodarowania i zabudowy. Nie jest decyzją pozwolenia na budowę. Pozwolenie na budowę może być wydane przez właściwy organ po spełnieniu wymogów określonych w art. 32 ust. 4 pkt. 1 i 2 Prawa budowlanego temu, kto:

- a) złoży wniosek na pozwolenie na budowę,
- b) złoży stosowne oświadczenie o prawie dysponowania nieruchomością na cele budowlane.

Otrzymują:

1. Gmina Osięciny – Inwestor
2. Starostwo Powiatowe
ul. Kościuszki 17, 88-200 Radziejów
3. a/a



Z up. Wójta

Halina Urbanińska
SEKRETARZ GMINY

WÓJT

Do wiadomości:

1. O.H.Z. Osięciny Sp. z o.o.
2. p. Andrzej Krzemiński
3. p. Marek Ziętara
4. p. Adam Sobczak
5. P.P.HU „CIS: Halina Ciążyńska
6. Marszałek Województwa Kujawsko-Pomorskiego
(adresy do korespondencji w aktach sprawy)

Zgodnie z art. 8 pkt. 3 ustawy z dnia 16 listopada 2006r.
o opłacie skarbowej (Dz. U. z 2006, Nr 225, poz. 1635 z późn. zm.)
organ administracji samorządowej jest zwolniony z opłaty skarbowej

Projekt decyzji opracowała:

mgr inż. arch. Anna Rutkowska
uprawnienia Nr 527/88 ds. plan. miejsc.
Min. Gosp. Przestrz. i Budown.
Członek Północnej Okręgowej
Izby Urbanistów Nr G-114/2002

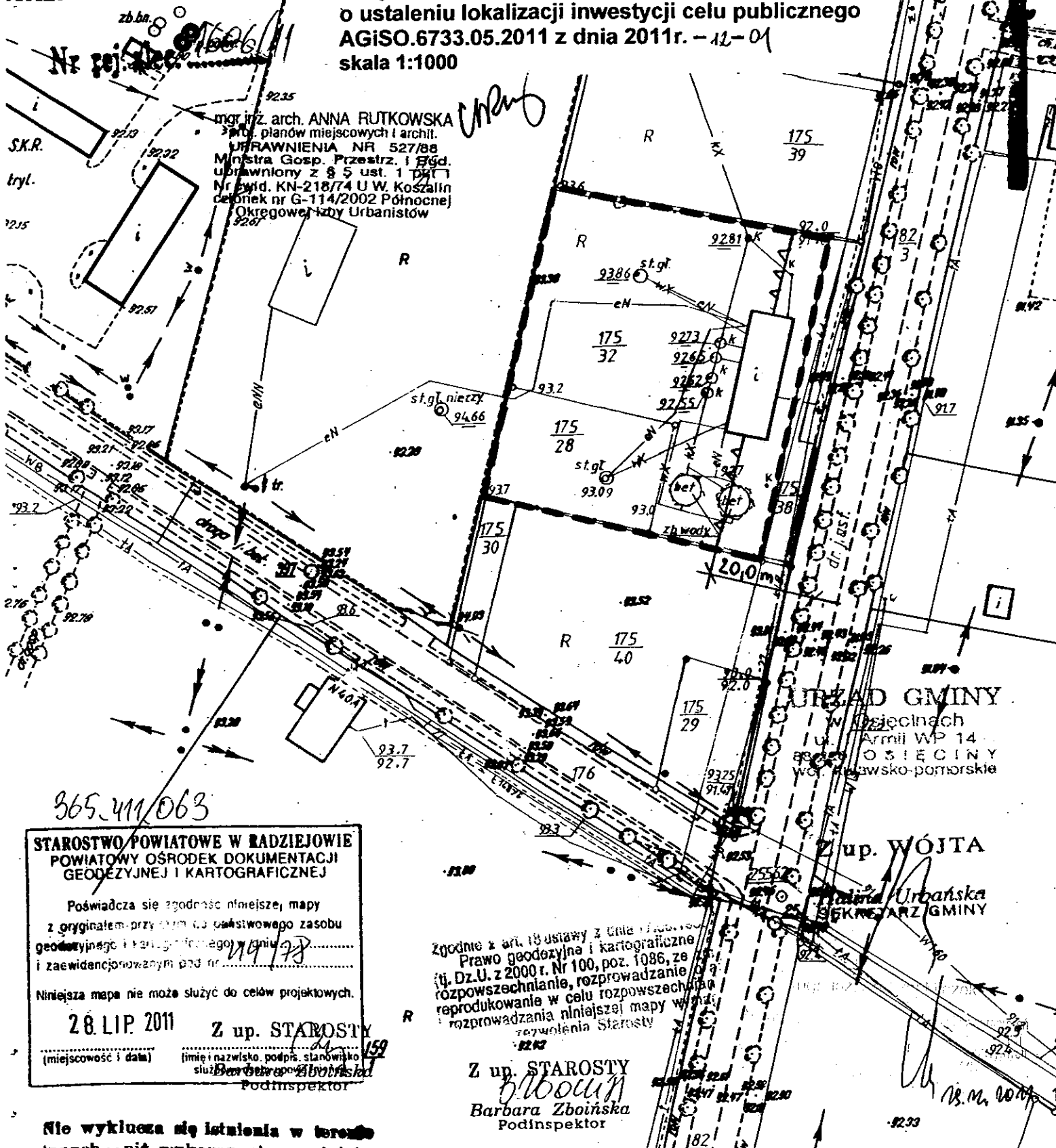
mgr inż. Anna Rutkowska
22.12.2011

Obwód, wieś, miasto
 Gmina
 Województwo Kujawsko-Pomorskie
 Nr dz. wyd. rob.

STAROSTWO POWIATOWE
 w Radziejowie
 Powiatowy Ośrodek Dokumentacji
 Geodezyjnej i Kartograficznej
 ul. Kościuszki 20/22, 88-200 Radziejów
 tel. (14) 634 285-38-75

Skala 1:1000

Załącznik Nr 1 do decyzji
 o ustaleniu lokalizacji inwestycji celu publicznego
 AGISO.6733.05.2011 z dnia 2011r. - 12-01
 skala 1:1000



365.411/063

STAROSTWO POWIATOWE W RADZIEJOWIE
 POWIATOWY OŚRODEK DOKUMENTACJI
 GEODEZYJNEJ I KARTOGRAFICZNEJ


Poświadczam się zgodność niniejszej mapy
 z oryginałem przy którym do państwowego zasobu
 geodezyjnego i kartograficznego w gminie
 i zaewidencjonowanym pod nr
 Niniejsza mapa nie może służyć do celów projektowych.

28. LIP. 2011 Z up. STAROSTY
 (miejscowość i data) (imię i nazwisko, podpis starosty)
 Podinspektor

Zgodnie z art. 18 ustawy z dnia 17.04.2004
 Prawo geodezyjne i kartograficzne
 (t.j. Dz.U. z 2000 r. Nr 100, poz. 1086, ze
 zmianami) rozpowszechnianie, rozprowadzanie
 i reprodukcja niniejszej mapy w celach
 rozprowadzania niniejszej mapy w celach
 rozprowadzania niniejszej mapy w celach
 rozprowadzania niniejszej mapy w celach

Z up. STAROSTY
 Barbara Zbońska
 Podinspektor

OZNACZENIA



Linia rozgraniczenia terenu inwestycji
 Nieprzekraczalna linia zabudowy

Nie wyklucza się istnienia w terenie
 innych - niż wykazanych na niniejszej
 mapie - urządzeń podziemnych, które nie
 były zgłoszone do inwentaryzacji lub
 o których brak jest informacji w insty-
 tucjach branżowych

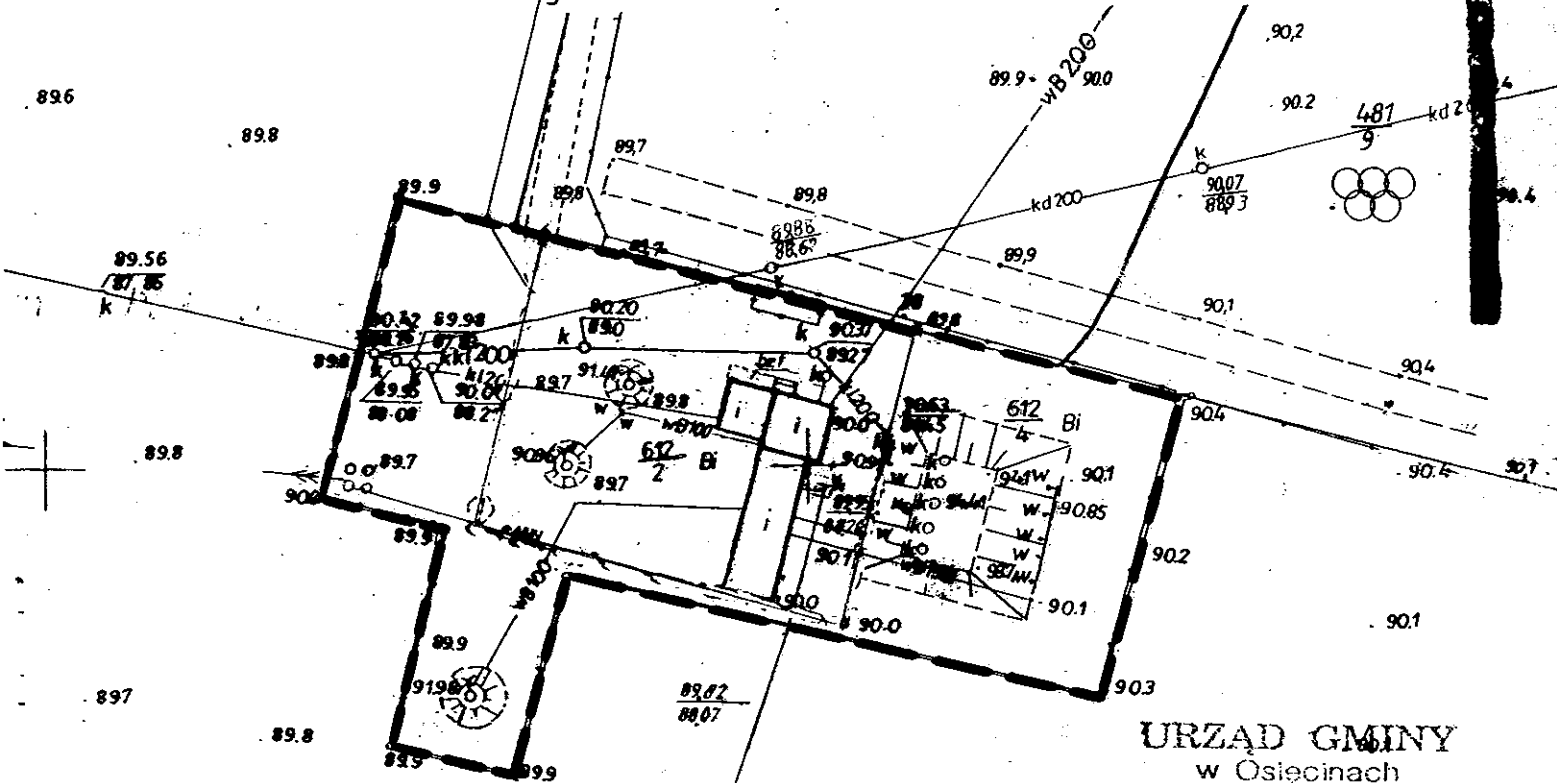
STAROSTWO POWIATOWE
w Radziejowie
Powiatowy Ośrodek Dokumentacji
Geodezyjnej i Kartograficznej
ul. Kościuszki 20/22, 88-200 Radziejów
tel./fax (054) 28-926-76

Nr rej. dec. 1606/11

Skala 1:1000

Obręb, woj. miasto
Gmina
Województwo Kujawsko-Pomorskie
Nr dz. ewid. rob.

Załącznik Nr 2 do decyzji
o ustaleniu lokalizacji inwestycji celu publicznego
AGISO.6733.05.2011 z dnia 2011r. - 12-01
skala 1:1000



URZĄD GMINY
w Osiecinach
ul. I Armii WP 14
68-220 OSIECINY
woj. kujawsko-pomorskie

Z upoważnienia

mgr inż. arch. ANNA RUTKOWSKA
proj. planów miejscowych i archit.
UPRAWNIENIA NR 527/800.1
Ministerstwa Gosp. Przestrz. i Bud.
uprawniony z § 5 ust. 1 pkt 1
Nr ewid. KN-218/74 U.W. Koszalin
członek nr G-114/2002 Północnej
Okręgowej Izby Urbanistów

OZNACZENIA



Linia rozgraniczenia terenu inwestycji

STAROSTWO POWIATOWE W RADZIEJOWIE
POWIATOWY OŚRODEK DOKUMENTACJI
GEODEZYJNEJ I KARTOGRAFICZNEJ

Poswiadcza się zgodność niniejszej mapy
z oryginałem przyniesionym do państwowego zasobu
geodezyjnego i kartograficznego w dniu
i zaewidencjonowaniu pod nr
Niniejsza mapa nie może służyć do celów projektowych.

28.11.2011

Z up. STAROSTY

(miejscowość i data)

(imię i nazwisko, podpis, starostwo)

Barbara Zbońska
Podinspektor

Nie wyklucza się istnienia w terenie
innych - niż wykazanych na niniejszej
mapie - urządzeń podziemnych, które nie
były zgłoszone do inwentaryzacji lub
o których brak jest informacji w istniejących
dokumentach

Z up. STAROSTY
Barbara Zbońska
Podinspektor

Zgodnie z art. 19 ustawy z dnia 17.05.1990r.
Prawo geodezyjne i kartograficzne
U. Dz.U. z 2000 r. Nr 100, poz. 1086, ze zm.
rozpowszechnianie, rozprowadzanie, ora
reprodukcję w celu rozpowszechniania
rozprowadzania niniejszej mapy wymaga
zgodzenia Starosty

Załącznik Nr 3 do decyzji
o ustaleniu lokalizacji inwestycji celu publicznego
AGiSO.6733.05.2011 z dnia 2011r. -12-01
skala 1:1000

MAPA SYTUACYJNO-WYSOKOŚCIOWA

Skala: 1:1000

Obwód: Osiecin dz. 171/3

Gmina: Osiecin

Powiat: radziejowski

Województwo: kujawsko-pomorskie

Sygnatura: 26.08.2011

REG: 3013-63/2011

Godło mapy: 365.413.042, 014

Księga robot: 151/2011

CENTRUM
OBSŁUGI INWESTYCJI I NIERUCHOMOŚCI

ul. Armii WP 1, 88-220 OSIECIN
woj. kujawsko-pomorskie
www.kujawskicentrum.pl

GEODETA

Slawomir Zajaczkowski
uprawn. zawod. nr 9954 27

STAROSTWO POWIATOWE W RADZIEJOWIE
POWIATOWY OŚRODEK DOKUMENTACJI
GEODEZYJNEJ I KARTOGRAFICZNEJ
W obszarze oznaczonym linia... dokonano
aktualizacji treści mapy... Dokumenty
z pomiaru uzupełniają... do zasobu
powiatowego... WRZ 2011
zaewidencjonowane
Niniejsza mapa...
Projektowane... wymagające
pozwolenia na budowę... wytyczeniu
inwentaryzacji... przez jednostki
uprawnione do wykonywania... geodezyjnych
14 WRZ 2011
miejscowości i data... podpis...
wznowienia... upoważnienia

URZĄD GMINY


w Osiecinach
ul. Armii WP 1
88-220 OSIECIN
woj. kujawsko-pomorskie

Z up. Woj.

157
Halina Urban
SEKRETARZ GMINY

mgr inż. arch. ANNA RUTKOWSKA
proj. planów miejscowych i archit.
UPRAWNIENIA NR 527/88
Ministra Gosp. Przestrz. i Bud.
uprawniony z 5 ust. 1 pkt 1
Nr ewid. KN-218/74 U.W. Koszalin
członek nr G-114/2002 Północnej
Okręgowej Izby Urbanistów

OZNACZENIA



Linia rozgraniczenia terenu inwestycji

Nieprzekraczalna linia zabudowy

62 wykaza się istnieniem...
ich - iż wykazano na niniejszej
mapie urządzeń... których nie
były zgłoszone do inwentaryzacji lub
62 których brak jest informacji w inat
mapach... białostok

161
Zgodnie z art. 13 ust. 1 pkt 1 z dnia 17.05.1984
Prawo geodezyjne i kartograficzne
(t.j. Dz. U. z 2000r. Nr 130, poz. 1086, z zm.
rozporządzeniem, rozporządzenie o
reprodukcji w celu rozpowszechniania
rozporządzenia niniejszej mapy wymaga
pozwolenia Starosty

Z up. STAROSTY

inż. Dariusz Zasada
Kierownik Wydziału Geodezji,
Kartografii, Architektury i Budownictwa
GEODETA POWIATOWY

29.12.1915

Radziejów dnia 13.12.2011r.

GB-IV.6630.1.37.2921.2011

OPINIA NR 2921/2011
dotycząca uzgodnienia dokumentacji projektowej

Przedmiot uzgodnienia: **Lokalizacja – budowa dwóch zbiorników wody pitnej z przyłączami na działkach o nr ewidencyjnych 175/28, 175/32 obręb Włodzimierka; budowa czterech zbiorników wody pitnej z przyłączami na działkach o nr ewidencyjnych 612/2, 612/4; budowa przepompowni ścieków sanitarnych z przyłączem na działce o nr ewidencyjnym 171/3; budowa kontenerowej stacji zlewczej ścieków sanitarnych z przyłączem na działce o nr ewidencyjnym 588/3 obręb Osiećciny**

Dla: Gmina Osiećciny, ul. I Armii WP 14, 88-220 Osiećciny

Na zlecenie z dnia : 2011.12.08

Data wpływu zlecenia do Zespołu : 2011.12.08

Powiatowy Zespół Uzgadniania Dokumentacji Projektowej uzgadnia lokalizację urządzenia- obiektu położonego:

Powiat Radziejowski, Gmina: Osiećciny, Obręb: Włodzimierka, dz. nr 175/28, 175/32; Osiećciny dz. nr 612/2, 612/4, 171/3, 588/3

Na podstawie Art.28 ust.1 ustawy z dnia 17 maja 1989 r. Prawo Geodezyjne i Kartograficzne (tekst jednolity Dz. U z 2010 r. Nr 193, poz. 1287)

**UZGODNIENIE WAŻNE TRZY LATA OD DATY UZGODNIENIA WRAZ Z ZAŁĄCZNIKIEM
MAPOWYM W SKALI 1:1000**

Uwagi i zalecenia :

1. Obiekty budowlane wymagające pozwolenia na budowę podlegają geodezyjnemu wyznaczeniu w terenie, a po ich wykonaniu – geodezyjnej inwentaryzacji powykonawczej, obejmującej ich położenie na gruncie.
2. Inwestor i wykonawca robót winien prowadzić roboty w sposób wykluczający możliwość powstania awarii lub uszkodzeń sieci oraz armatury branzowej.
3. Inwestor i wykonawca robót ziemnych zobowiązany jest do ochrony znaków geodezyjnych umieszczonych na gruncie i będących w zakresie opracowania projektowego.
4. Wykonawca prac, w razie stwierdzenia zniszczenia, uszkodzenia, przemieszczenia znaku lub zagrożenia przez niego bezpieczeństwa życia lub mienia, jest zobowiązany niezwłocznie powiadomić o tym Starostę.
5. Uzgodnienie lokalizacji warunkuje zatwierdzenie projektu budowlanego i wydanie pozwolenia na budowę przez właściwy terenowy organ administracji architektoniczno-budowlanej, natomiast nie rozstrzyga rozstrzygnięć urbanistyczno-architektonicznych oraz technicznych projektu.
6. Nie przestrzeganie uwag i zaleceń PZUDP podlega sankcjom karnym wynikającym z art. 48 pkt.6 ustawy z 17 maja 1989 roku Prawo Geodezyjne i Kartograficzne (tekst jednolity Dz. U z 08.10.2010 r. Nr 193, poz. 1287).

TP Pion Technicznej Obsługi Klienta Rozwój i Gospodarka Zasobami Region Północny Dział Zarządzania
Zasobami Fizycznymi Sieci w Bydgoszczy

7. Na oznaczonym terenie obecnie nie posiadamy urządzeń telekomunikacyjnych nadziemnych stanowiących własność TP S.A. będących w naszej eksploatacji.
8. Zastrzegamy możliwość wystąpienia w terenie urządzeń i kabli nie zinwentaryzowanych, wyłączonych z eksploatacji.

ENERGA OPERATOR SA Oddział w Toruniu, RD - Radziejów

9. W trakcie budowy – układania urządzeń infrastruktury uzbrojenia podziemnego należy bezwzględnie zachować i respektować wymagane normą N-SEP-E-004 odległości w pionie oraz w poziomie od istniejących urządzeń energetycznych.
10. Wszelkie uszkodzenia istniejących kabli elektroenergetycznych w związku z prowadzonymi robotami

29.12.2011

należy usuwać kosztem i staraniem wykonawcy robót lub inwestora budującego.

11. Zachować odległość poziomą od posadowienia słupów energetycznych min. 0,8m.
12. Roboty budowlane w pobliżu linii elektroenergetycznych napowietrznych prowadzić metodą tradycyjną, bez użycia sprzętu mechanicznego.

2 up. STAROSTY

inż. Dariusz Zasada
Przewodniczący Powiatowego Zespołu
Uzgodniania Dokumentacji Projektowej

mgr inż. Andrzej Miron

Uprawniony do zastępowania
w Zarządzie Powiatowego Zespołu
Uzgodniania Dokumentacji Projektowej

28.02.2011

K/O:

1. Zleceniodawca: 1 egz. proj. zagosp.
2. ZUD a/a

O Ś W I A D C Z E N I E

projektanta

**o sporządzeniu projektu budowlanego zgodnie z obowiązującymi
przepisami oraz zasadami wiedzy technicznej**

Ja niżej podpisany (a) :

Janina Miazek

Zamieszkały : Włocławek ;
ul. Parkowa 37
Kod pocztowy : 87 - 800 Włocławek

Oświadczam, że projekt budowlany - opracowanie z dnia 29.12.2011r. - dot. Budowy punktu zlewnego ścieków
dowożonych w miejscowości Osięciny dz. nr 588/3.

opracowany na rzecz inwestora :

Gmina Osięciny; 88 - 220 Osięciny ; ul. I-wszej Ar.W.P. 14.

został opracowany zgodnie z obowiązującymi prawem oraz zasadami wiedzy technicznej.

Włocławek dn.29.12.2011r.

mgr inż. Janina Miazek
ul. Parkowa 37
87-800 Włocławek
tel. 81 745 70 01
tel. 81 745 70 01



O Ś W I A D C Z E N I E

sprawdzającego

**o sporządzeniu projektu budowlanego zgodnie z obowiązującymi
przepisami oraz zasadami wiedzy technicznej**

Ja niżej podpisany (a) :

Andrzej Miazek

Zamieszkały : **Włocławek ;
ul.Parkowa 37**

Kod pocztowy : **87 - 800 Włocławek**

Oświadczam, że projekt budowlany - opracowanie z dnia 29.12.2011r. - dot. Budowy punktu zlewnego ścieków
dowożonych w miejscowości Osięciny dz. nr 588/3.

opracowany na rzecz inwestora :

Gmina Osięciny; 88 - 220 Osięciny ; ul. I-wszej Ar.W.P. 14.

został opracowany zgodnie z obowiązującymi prawem oraz zasadami wiedzy technicznej.

Włocławek dn.29.12.2011r.

Włocławek, dnia 29.12.2011r.
Andrzej Miazek
[Znak wodny]
[Podpis]

Włocławek, dnia 14.10. 83 r.

(nazwa i adres terenowego organu
administracji państwowej)
Nr WBPP-AN-3386-5/75/83 Wk



DECYZJA

Na podstawie § 5, 6, 7 i 13 ust. 1 rozporządzenia Ministra Gospodarki Terenowej i Ochrony Środowiska z dnia 20 lutego 1975 r. w sprawie samodzielnych funkcji technicznych w budownictwie (Dz. U. Nr 8, poz. 46 / 75) stwierdza się, że

Obywatel JANINA MIAZEK
(wymienić imię — imiona i nazwisko)
Magister inżynier urządzeń sanitarnych, —
(wymienić tytuł zawodowy)

urodzony dnia 21.07.1951r. we Włocławku
posiada przygotowanie zawodowe, upoważniające do wykonywania
samodzielnej funkcji kierownika budowy
i robót, —
instalacyjno-inżynierskiej w zakresie
w specjalności instalacji sanitarnych
(określić rodzaj specjalności techniczno-budowlanej lub specjalizacji zawodowej)

Obywatel JANINA MIAZEK
(imię — imiona i nazwisko)

jest upoważniony do):
Zakres upoważnienia na odwrócić, —

Otrzymuje: pieczęć urzędowa

1. Ob. J. Miazek
ul. Parkowa 27
87-207 Włocławek 9

2. AN a/a

(podpis z podaniem imienia, nazwiska i stanowiska służbowego)

*) określić zakres prawa wykonywania samodzielnej funkcji technicznej w budownictwie wynikający odpowiednio do rodzaju funkcji i specjalności techniczno-budowlanej z przepisów § 1 ust. 5, § 2 ust. 2, § 4 ust. 1 i 2, § 5 ust. 2, § 6, § 7, § 8, § 13 ust. 1 rozporządzenia.



ZGT-3/8-15-00/3386-2.1979-1500-A5

mgr inż. Andrzej...

18.12.2011

Jest upoważniony do :

1. kierowania, nadzorowania i kontrolowania budowy i robót, kierowania i kontrolowania wytwarzania konstrukcyjnych elementów instalacji oraz oceniania i badania stanu technicznego w zakresie instalacji sanitarnych,
2. sporządzania w budownictwie osób fizycznych projektów instalacji sanitarnych.



19.12.2011

Włocławek dnia 29.12.94 r.
URZĄD WOJEWÓDZKI
we Włocławku

(nazwa i adres terenowego organu
administracji państwowej)
Nr UA-V-7342-5/85/94 Wk

DECYZJA

Na podstawie § 13 ust. 1 pkt 4 lit. a i b
Terenowej Ochrony Środowiska z dnia 20
samodzielnych funkcji technicznych w budownictwie (Dz. U. Nr 8
poz. 46 / 75) z dnia 1975 r. w sprawie
stwierdza się, że

Obywatel ANDRZEJ MIAZEK
(wymienić imię - imiona i nazwisko)
Magister inżynier inżynierii środowiska, -


urodzony dnia 21.06.1947 r. w Gorach
(wymienić tył naczynek)
posiada przygotowanie zawodowe, upoważniające do wykonywania samo-
dzielnej funkcji projektanta, -

instalacyjno-inżynieryjnej w zakresie
siatki wodociągowej-kanalizacyjnych oraz
w specjalności instalacji wodociągowej-kanalizacyjnych.
(wymienić specjalności techniczne budowlanej z przepisów § 1 ust. 5 § 2 ust. 2 § 4 ust. 1 i 2)

Obywatel ANDRZEJ MIAZEK
(imie - imiona i nazwisko)
jest upoważniony do *)

1. Sporządzania projektów siatki wodociągowych
i kanalizacyjnych uzbrojenia terenu.
2. Sporządzania projektów instalacji wodociągo-
wych i kanalizacyjnych.

Otrzymuje:
1. Pan Andrzej Miazek
ul. Parkowa 37
87-807 Włocławek
2. V a/a



Włocławek, dnia 29.12.1994 r.
Z up. Wojewody
Urząd Województwa
Urbanistyka i Architektura

*) określić zakres prawa wykonywania samodzielnej funkcji technicznej w budownictwie zgodnie z przepisami § 1 ust. 5 § 2 ust. 2 § 4 ust. 1 i 2

[Signature]
08.12.2011



P O L S K A
I Z B A
INŻYNIERÓW
BUDOWNICTWA

Bydgoszcz 2011-09-15

(miejscowość, data)

Zaświadczenie

Pan/Pani **MIAZEK JANINA**

miejsce zamieszkania
87-800 WŁOCLAWEK
UL. PARKOWA 37

jest członkiem Kujawsko-Pomorskiej

Okręgowej Izby Inżynierów Budownictwa

o numerze ewidencyjnym

KUP/IS/1585/01

i posiada wymagane ubezpieczenia od odpowiedzialności
cywilnej.

Niniejsze zaświadczenie jest ważne od dnia 2011-10-01

do dnia 2012-09-30

KUJAWSKO POMORSKA OKRĘGOWA
IZBA INŻYNIERÓW BUDOWNICTWA
w BYDGOSZCZY
85-030 BYDGOSZCZ, ul. B. Rumińskiego 6
tel. 052 366 70 50 • fax 052 366 70 59

PRZEWODNICZĄCY
Rady Okręgowej Izby

prof. dr hab. inż. Andrzej Cichowski
(pieczęć i podpis przewodniczącego)

12.12.2011

Niniejsze zaświadczenie potwierdza zawarcie obowiązkowego ubezpieczenia od odpowiedzialności cywilnej inżynierów budownictwa.


Przedmiotem ubezpieczenia jest odpowiedzialność cywilna deliktowa i kontraktowa ubezpieczonego za szkody wyrządzone w związku z wykonywaniem samodzielnych funkcji technicznych w budownictwie w zakresie posiadanych uprawnień budowlanych.

Suma gwarancyjna na jedno zdarzenie w okresie ubezpieczenia wynosi **50.000 EUR**.

mgr inż. Andrzej Ziarko

Ubezpieczony
wzrost
wzrost

19.12.2011



P O L S K A
I Z B A
INŻYNIERÓW
BUDOWNICTWA

Bydgoszcz 2011-12-14
(miejscowość, data)

Zaświadczenie

Pan/Pani **MIAZEK ANDRZEJ**

miejsce zamieszkania

87-800 WŁOCŁAWEK

UL. PARKOWA 37

jest członkiem Kujawsko-Pomorskiej

Okręgowej Izby Inżynierów Budownictwa

o numerze ewidencyjnym

KUP/IS/1584/01

i posiada wymagane ubezpieczenia od odpowiedzialności
cywilnej.

Niniejsze zaświadczenie jest ważne od dnia

2012-01-01

do dnia

2012-12-31

KUJAWSKO POMORSKA OKRĘGOWA
IZBA INŻYNIERÓW BUDOWNICTWA
w BYDGOSZCZY
85-030 BYDGOSZCZ, ul. B. Rumińskiego 6
tel. 052 366 70 50 - fax 052 366 70 59

PRZEWODNICZĄCY
Rady Okręgowej Izby
prof. dr hab. inż. Adam Podgórecki
(pieczęć i podpis przewodniczącego)

28.12.2011

Niniejsze zaświadczenie potwierdza zawarcie obowiązkowego ubezpieczenia od odpowiedzialności cywilnej inżynierów budownictwa.

Przedmiotem ubezpieczenia jest odpowiedzialność cywilna deliktowa i kontraktowa ubezpieczonego za szkody wyrządzone w związku z wykonywaniem samodzielnych funkcji technicznych w budownictwie w zakresie posiadanych uprawnień budowlanych.

Suma gwarancyjna na jedno zdarzenie w okresie ubezpieczenia wynosi **50.000 EUR.**

STOWARZYSZENIE INŻYNIERÓW BUDOWNICTWA

ul. ...
...
...



28.12.2011

STAROSTA PADZIELISKI

INFORMACJA

z dnia 09.03.2012
nr 16/2012

DOTYCZĄCA BEZPIECZEŃSTWA I OCHRONY ZDROWIA

**Nazwa obiektu budowlanego : Budowa punktu zlewnego
ścieków dowożonych
w miejscowości Osięciny.**

**Adres obiektu budowlanego : Osięciny
gm. Osięciny.**

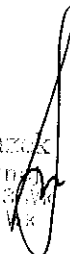
Inwestor : Gmina Osięciny.

Adres : 88 - 220 Osięciny ; ul. I-wszej Ar. W.P. 14.

Opracował :
1.mgr inż. Magdalena Bracka
Projektował:
2.mgr inż. Janina Miazek
Sprawdził :
3.mgr inż. Andrzej Miazek
nr upr. UA-V-7342-5/85/94Wk



mgr inż. Janina Miazek
Upr. branży sanitarny
WBPP-AN-6386-5/78/92/Wk
UAB-V-9835-5/49, 83 Wk
KUP/IS/1602/01



mgr inż. Andrzej Miazek

mgr inż. Andrzej Miazek
Upr. branży sanitarny
WBPP-AN-6386-5/78/92/Wk
UAB-V-9835-5/49, 83 Wk
KUP/IS/1602/01



1. Podstawa opracowania informacji .

Podstawą opracowania niniejszej informacji dotyczącej bezpieczeństwa i ochrony zdrowia jest :

- Ustawa z dnia 7 lipca 1994 r. / z późn. zm./ - Prawo budowlane.
- Rozporządzenie Ministra Infrastruktury z dnia 23 czerwca 2003r. w sprawie informacji dotyczącej bezpieczeństwa i ochrony zdrowia oraz planu bezpieczeństwa i ochrony zdrowia.

2. Zakres robót.

Niniejsze opracowanie dotyczy budowy kontenerowej stacji zlewczej ścieków dowożonych w miejscowości Osiećcin gm. Osiećcin.

Zaprojektowano wykonanie następujących robót budowlano-montażowych :

- wykonanie wlewanej , żelbetowej płyty fundamentowej pod kontener;
- ustawienie kontenera stacji zlewczej ścieków dowożonych;
- wykonanie instalacji wod-kan. oraz elektrycznej - związanych z funkcjonowaniem stacji zlewczej;
- wykonanie kolektora odprowadzającego ścieki dowożone;
- wykonanie utwardzenia z uzbrojeniem placu manewrowego dla pojazdów dowożących ścieki.

3. Wykaz istniejących obiektów.

Projektowany obiekt zlokalizowany jest na terenie działki wydzielonej dla potrzeb funkcjonowania istniejącej przepompowni ścieków w miejscowości Osiećcin - dz. nr 588 /3. W oparciu o Opinię Nr 2921/2011 z dnia 13.12.2011r. wydaną przez Starostwo Powiatowe w Radziejowie -Powiatowy Zespół Uzgadniania Dokumentacji Projektowej - w załączeniu - na w/w działce występują kable elektroenergetyczne. Na powyższym terenie występują również podziemne rurociągi wod-kan. stanowiące wyposażenie eksploatacyjne przepompowni ścieków.

mgr inż. Andrzej Miazek
Uprawnienia budowlane do projektowania i nadzoru budowlanego
w specjalności instalacyjnej w zakresie sieci i instalacji wod-kan i elektroenergetycznych
nr UA-V-7640
KUP/IS/10

4. Wskazania dotyczące przewidywanych zagrożeń występujących podczas realizacji robót budowlanych .

Podczas realizacji budowy j.w. należy liczyć się z możliwością wystąpienia następujących zagrożeń :

- z tytułu prowadzenia robót ziemnych ręcznie w terenie posiadającym podziemne uzbrojenie : rurociągi wod-kan.;

- z tytułu prowadzenia robót ziemnych w terenie uzbrojonym - szczególnie dotyczy występowania podziemnych urządzeń elektroenergetycznych;
- z tytułu prowadzenia robót na terenie i w obiekcie eksploatacyjnym - bieżąca działalność przepompowni ścieków
- z tytułu prowadzenia robót montażowych przy użyciu sprzętu mechanicznego;
- z tytułu składowania materiałów;

5. Instruktaż pracowników.

Przed przystąpieniem do realizacji robót szczególnie niebezpiecznych pracownicy winni zostać zapoznani z instrukcją bezpiecznego wykonywania tych robót i przeszkoleni w zakresie wstępnym - ogólnym oraz na stanowiskach pracy .

6. Środki techniczne i organizacyjne, zapobiegające niebezpieczeństwom wynikającym z wykonywania robót budowlanych w strefach szczególnego zagrożenia zdrowia.

1. Opracowanie projektu zagospodarowania placu budowy.
2. Opracowanie projektu organizacji ruchu środków transportu.
3. Opracowanie systemu łączności i alarmowania.
4. Oznakowanie i zabezpieczenie stref szczególnego zagrożenia.
5. Instruktaż i wyposażenie pracowników.
6. Kontrola prawidłowości realizacji zaleceń i obowiązków na poszczególnych stanowiskach pracy.



1999 inž. Jovana Mirošević
Upr. Javne agencije za
VODSTVO I KONTROLU
KANALIZACIJU I
KUPALIŠTA IZ OPG.

my inZ. April 10, 1964

The undersigned hereby certifies that the above is a true and correct copy of the original document as it appears in the records of the Department of the Interior, Bureau of Land Management, Washington, D.C.

Special Agent in Charge

[Signature]