



BUDLAND - BIS
Wojciech Wesółowski
87-720 Ciechocinek, ul. Kopernika 53a
tel./fax 054 283 66 06
Tel kom. 695 136 606

EGZEMPLARZ NR



PROJEKT BUDOWLANY

INWESTYCJA: Remont świetlicy wiejskiej

ADRES: Powątkowice, dz. nr 100/7, gmina Osiężciny

INWESTOR: Gmina Osiężciny

ul. I Armii WP 14

88-200 Osiężciny

PROJEKTANCI:

1. Wojciech Wesółowski – architektura

Uprawnienia budowlane –WBPP/AN/8386-5/42/80 Wk

WOJCIECH WESÓŁOWSKI
Upr. Bud. 5/42/80 Wk
87-720 Ciechocinek, ul. Kopernika 53a
KUP PO/0039/06

Ciechocinek, 13.07.2011

Projekt zawiera 8 stron

SPIS ZAWARTOŚCI PROJEKTU

1.	<i>Strona tytułowa</i>
2.	<i>Spis zawartości projektu</i>
3.	<i>Oświadczenia projektantów i uprawnienia</i>
4.	<i>Mapa sytuacyjno wysokościowa w skali 1:1000</i>
5.	<i>Projekt zagospodarowania działki w skali 1:500</i>
6.	<i>Opis techniczny</i>
7.	<i>Zdjęcia elewacji z oknami przeznaczonymi do wymiany</i>

**Oświadczenie
(projektanta)**

o sporządzeniu projektu budowlanego zgodnie z obowiązującymi przepisami oraz zasadami wiedzy technicznej

Ja niżej podpisany :

Wojciech Wesołowski
(imię i nazwisko składającego oświadczenie)

zamieszkały w **Ciechocinku** ul **Kopernika 53a**
kod pocztu **87-720** poczta **Ciechocinek**

Oświadczam, że projekt budowlany (opracowany z -----)
dotyczący inwestycji (podać nazwę i adres inwestycji)

Remont świetlicy wiejskiej
Powalkowice, dz. nr 100/7, gmina Osięciny

opracowany na rzecz Inwestora (podać pełną nazwą inwestora, adres)

Gmina Osięciny
ul. I Armii WP
88-200 Osięciny

został opracowany zgodnie z obowiązującym prawem oraz zasadami wiedzy technicznej.

Data złożenia oświadczenia

.....**13.07.2011** r.....

Czytelny podpis składającego oświadczenie

Wojciech Wesołowski

* wymóg art. 20 ust. 4 Ustawy z dnia 07.07.1994r. - Prawo Budowlane (Dz. U. 2003r. Nr 207 póź. 2016 ze zmianami)

** niepotrzebne słowo (projektant lub sprawdzający) wykreślić

URZĄD WOJEWÓDZKI W ZAGŁANIE, dnia 15.10.1990 r.
W Warszawie

Instytut i Centrum Inżynierskie
Instytut Inżynierski

NW 2000-45-5306-442/90 WZ

D R C Y Z J A


Na podstawie § 6, 7 i 13 ust. 1 rozporządzenia Ministra Gospodarki Terytorialnej i Obsługi Środowiska z dnia 15.05.1978 r. w sprawie samodzielnego wykonania funkcji technicznych w budownictwie (Dz. U. Nr 21, poz. 46) stwierdza się, że

Obywatel W O J C I E C H W E S O Ł O W S K I (wymazane imię i nazwisko)
Technik budowlany, (wymazane tytuł zawodowy)

wzrostu 1.85 m, (wymazane dane) w Zabaniu, pow. Aleksandrów
posiada przygotowanie zawodowe, uprawniające do wykonywania samodzielnej funkcji inżynierskiej budowy i robót,

w szczególności konstrukcyjno-budowlanej (wymazane dane)
(stwierdzenie specjalności techniczno-budowlanej lub specjalności zawodowej)
Obywatel W O J C I E C H W E S O Ł O W S K I, (wymazane imię i nazwisko)

jest upoważniony do:
działania upoważnionym na odwołanie



1. Wzrost
2. Wzrost

1) stwierdzenie zakresu prawa wykonywania samodzielnej funkcji inżynierskiej w budownictwie (wymazane dane) do zakresu budowy i robót

jest upoważniony do:

1. kierowania, nadzorowania i kontrolowania budowy i robót, kierowania i kontrolowania wytworzenia konstrukcyjnych elementów budowlanych, oraz oceniania i badania stanu technicznego w zakresie wszelkich budowlanych powiększonych z uwzględnieniem konstrukcyjnych, a wyłączeniem linii węzłów i stacji kolejowych, dróg oraz lotniskowych dróg startowych i manipulacyjnych, mostów, budowli hydrotechnicznych i wodnoenergetycznych,


2. sporządzania w podmiotowość osób fizycznych projektów w zakresie robót budowlanych i budowlanych inżynierskich i gospodarczych, adaptacji projektów typowych i powtarzalnych innych budowlanych, oraz sporządzania planów zagospodarowania działki, związanych z realizacją tych budowlanych,
b/ budowlanych nie będących budowlanymi.

ZA ZGODNOŚĆ Z ORYGINAŁEM

WOJCIECH WESOŁOWSKI
Upr. Bud. 5142/90 Wk
Ciechocinek, al. Kopernika 53a
KUP VO/0039/06

Wzrost
Wzrost

Instytut Inżynierski
Instytut Inżynierski



P O L S K A
I Z B A
INŻYNIERÓW
BUDOWNICTWA

Bydgoszcz 2010-12-13

(miejscowość, data)

Zaświadczenie

WESOŁOWSKI WOJCIECH

Pan/Pani

miejsce zamieszkania
87-720 CIECHOCINEK

UL. M. KOPERNIKA 53A

jest członkiem Kujawsko-Pomorskiej

Okręgowej Izby Inżynierów Budownictwa

KUP/BO/0039/06

o numerze ewidencyjnym

i posiada wymagane ubezpieczenie od odpowiedzialności

cywilnej.

Niniejsze zaświadczenie jest ważne od dnia

2011-02-01

do dnia

2012-01-31

KUJAWSKO POMORSKA OKRĘGOWA
IZBA INŻYNIERÓW BUDOWNICTWA
W BYDGOSZCZY

85-030 BYDGOSZCZ, ul. B. Rumieńskiego 6
tel. 052 366 70 50 • fax 052 366 70 59

PRZEWODNICZĄCY
Rady Okręgowej Izby

prof. hab. inż. Adam Podgórecki
(pieczęć i podpis przewodniczącego)

Niniejsze zaświadczenie potwierdza zawarcie obowiązkowego ubezpieczenia od odpowiedzialności cywilnej inżynierów budownictwa.

Przedmiotem ubezpieczenia jest odpowiedzialność cywilna deliktowa i kontraktowa ubezpieczonego za szkody wyrządzone w związku z wykonywaniem samodzielnych funkcji technicznych w budownictwie w zakresie posiadanych uprawnień budowlanych.

Suma gwarancyjna na jedno zdarzenie w okresie ubezpieczenia wynosi 50.000 EUR.

O fakcie powstania szkody należy zawiadomić TU Allianz Polska S.A., ul. Rodziny Hiszpańskich 1, 02-685 Warszawa niezwłocznie, nie później niż w ciągu 14 dni od chwili uzyskania wiadomości przez poszkodowanego o roszczeniu, które może rodzić odpowiedzialność cywilną ubezpieczonego. Zgłoszenia szkody można dokonać przez wypełnienie i przesłanie formularza zamieszczonego na stronie internetowej Polskiej Izby Inżynierów Budownictwa www.pilb.org.pl

Posiadanie ubezpieczenia obowiązkowego w ramach umowy generalnej zawartej pomiędzy PIIB a TU Allianz Polska S.A. umożliwia członkom Izby zawarcie dodatkowego ubezpieczenia od odpowiedzialności cywilnej na wyższe sumy gwarancyjne oraz uprawnia do korzystania z licznych zniżek na prywatne ubezpieczenie mieszkań, ubezpieczenia komunikacyjne, ubezpieczenia NNW i ubezpieczenie turystyczne.

Obsługą merytoryczną przedmiotowego ubezpieczenia zajmuje się broker Polskiej Izby Inżynierów Budownictwa Hanza Brokers Sp z o.o. który pod numerem infolinii 0 801 384 666, stworzonej dla inżynierów budownictwa, rozwiązuje problemy związane z funkcjonowaniem obowiązkowego ubezpieczenia oraz świadczy pomoc w uzyskiwaniu terminowych i pełnych wpłat należnych odszkodowań.
www.hanzabrokers.pl

OPIS TECHNICZNY

1. Przedmiot inwestycji:

Przedmiotem inwestycji jest remont świetlicy wiejskiej w Powąlkowicach.

Program inwestycji obejmuje:

- wymianę drzwi wejściowych zewnętrznych drewnianych na PCV zbrojone konstrukcją stalową, bezpieczną szybą i samozamykaczem – 160 cm szerokości x 200 cm wysokości
- wymianę drzwi wewnętrzne – sztuk 3 : 90 cm szerokości x 200 cm wysokości
- wymianę okien dwu skrzydłowe o wymiarach 210 cm szerokości na 140 cm wysokości – sztuk 4 wraz z parapetami wewnętrznymi i zewnętrznymi w
- wymianę okien jedno skrzydłowych o wymiarach 120 cm szerokości na 140 cm wysokości – sztuk 2 wraz z parapetami wewnętrznymi i zewnętrznymi
- malowanie ścian wewnętrznych – farbą emulsyjną - powierzchnia ścian i sufitu – 330 m²

Wymiana drzwi i okien nastąpi z zachowaniem istniejących wymiarów okiennych i drzwiowych.

2. Opis ogólny

Działka ani teren, na którym jest projektowany obiekt, nie są wpisane do rejestru zabytków i nie podlegają ochronie na podstawie ustaleń miejscowego planu zagospodarowania przestrzennego. Obszar oddziaływania inwestycji nie wykracza poza działkę nr 100/7.

Używać tylko urządzeń posiadających certyfikaty zgodności z polskimi normami.

Roboty budowlane wykonywać pod nadzorem osoby uprawnionej.

33a

opracował:

WOJCIECH WESOŁOWSKI
Upr. Bud. 5/42/88 Wk
87-720 Ciechoćnek, ul. Kopernika 53a
KUP/PO/0039/06

STAROSTWO POWIATOWE
w Radziejowie
Powiatowy Ośrodek Dokumentacji
Geodezyjnej i Kartograficznej
ul. Kościuszki 20/22, 88-200 Radziejów
tel./fax (054) 285-38-75

Skala 1:1000

MAPA

Nr rej. zlec. 1515/111

365.431.061

STAROSTWO POWIATOWE W RADZIEJOWIE
POWIATOWY OŚRODEK DOKUMENTACJI
GEODEZYJNEJ I KARTOGRAFICZNEJ

Poswiadczenie o odwzorowaniu mapy
z oryginału w formie elektronicznej do zasobu
geodezyjnego i kartograficznego Powiatowego Ośrodka
Dokumentacji Geodezyjnej i Kartograficznej w Radziejowie
zawierającej w sobie:
3013-12192
W niniejszej mapie może służyć do celów projektowych.

15. LIP 2011 Z up. STAROSTY
Barbara Zbońska
Podinspektor

Wzajemnie wykluczają się istniejące w terenach
na obszarze planowanej inwestycji lub
innych obiektów budowlanych

Zgodnie z art. 18 ustawy z dnia 17.05.1984
Prawo geodezyjne i kartograficzne
§ 11, Dz.U. z 2000 r. Nr 100, poz. 1086, ze zm.
rozpowszechnianie, rozprowadzanie oraz
reprodukowanie w celu rozpowszechniania
rozprowadzania niniejszej mapy wymaga
zgody Starosty

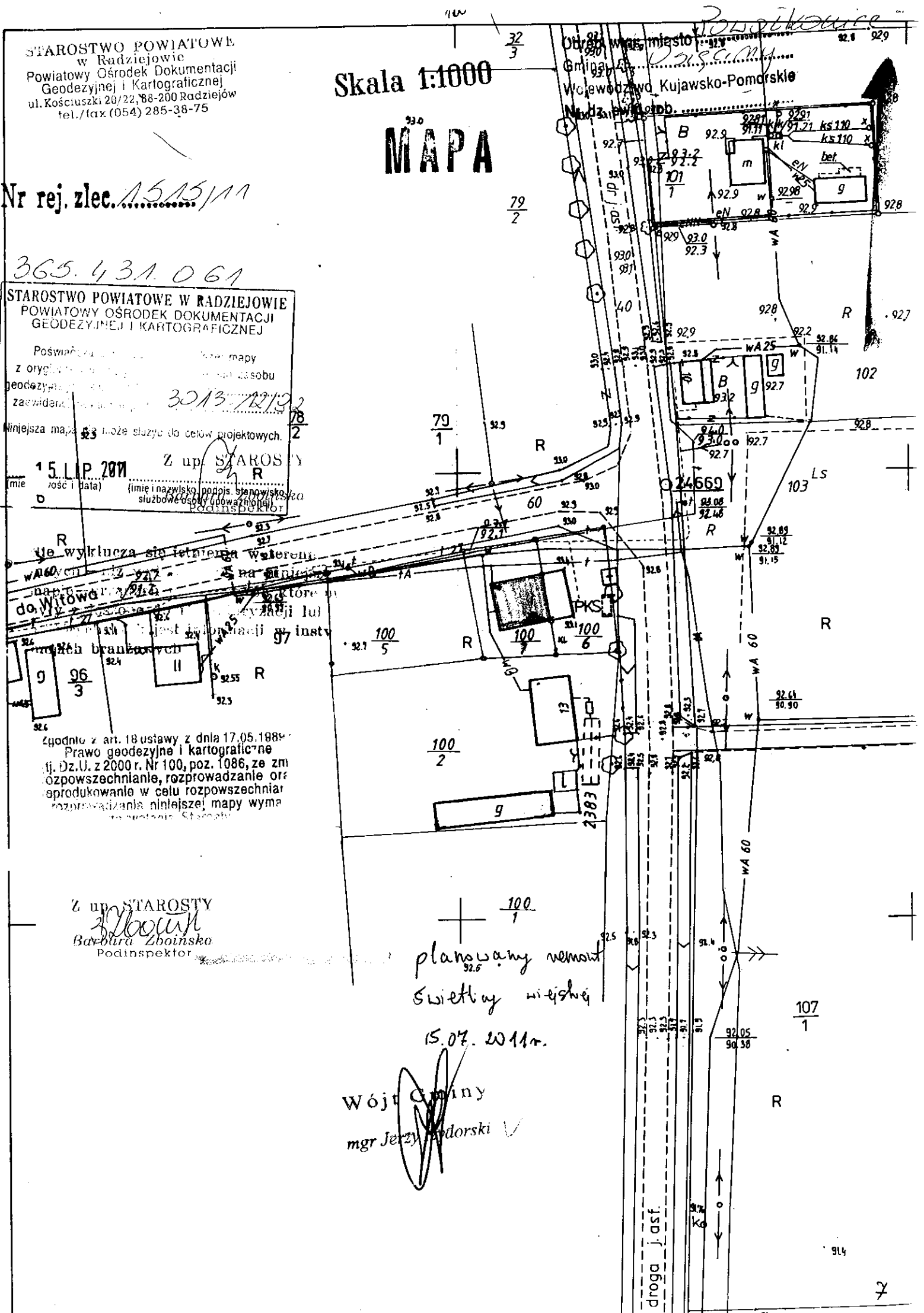
Z up. STAROSTY
Barbara Zbońska
Podinspektor

planowany remont
Świetlika nieliskowej

15.07.2011r.

Wójt Gminy

mgr Jerzy Jędrorski



Elewacja Frontowa Świetlica Powalkowice



Elewacje boczne - Świetlica w Powalkowicach



Wójt Gminy
mgr Jerzy Jazdorski

A handwritten signature in black ink, appearing to be 'Jerzy Jazdorski', written over the printed name.