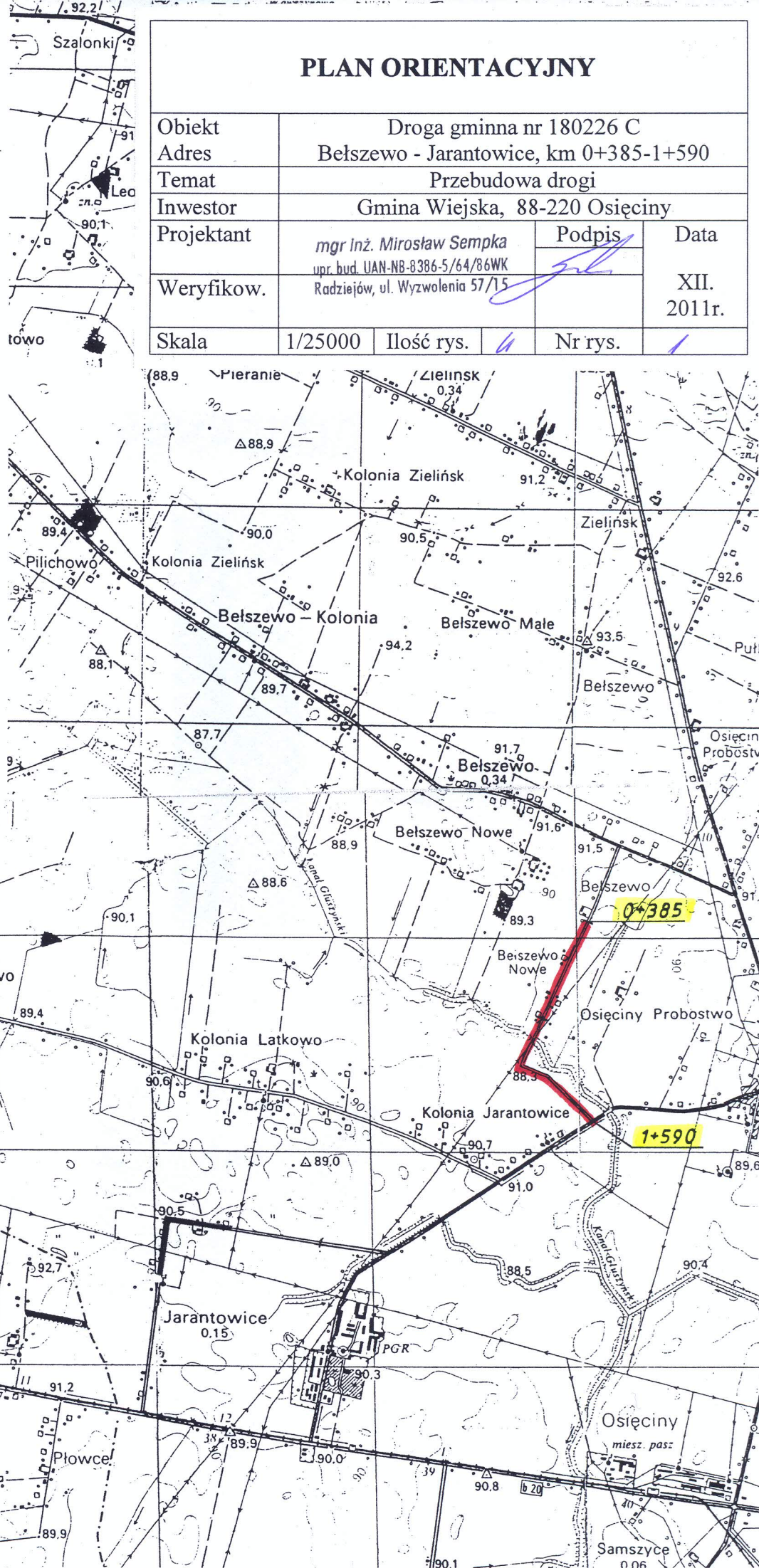
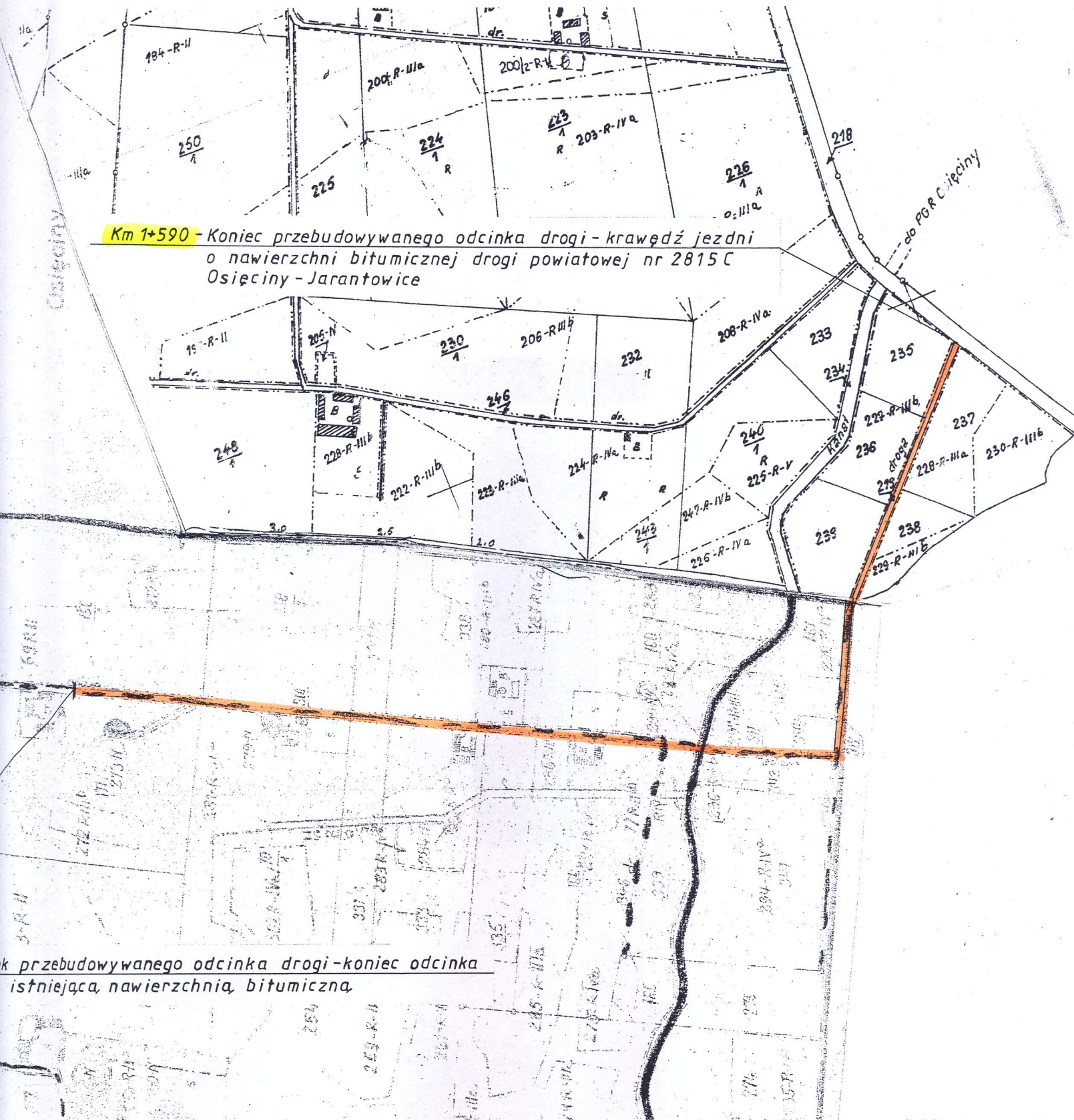


PLAN ORIENTACYJNY

Obiekt	Droga gminna nr 180226 C				
Adres	Bełszewo - Jarantowice, km 0+385-1+590				
Temat	Przebudowa drogi				
Inwestor	Gmina Wiejska, 88-220 Osiećiny				
Projektant	mgr inż. Mirosław Sempka upr. bud. UAN-NB-8386-5/64/86WK Radziejów, ul. Wyzwolenia 57/15			Podpis	Data
Weryfikow.					XII. 2011r.
Skala	1/25000	Ilość rys.	4	Nr rys.	1





PLAN SYTUACYJNY

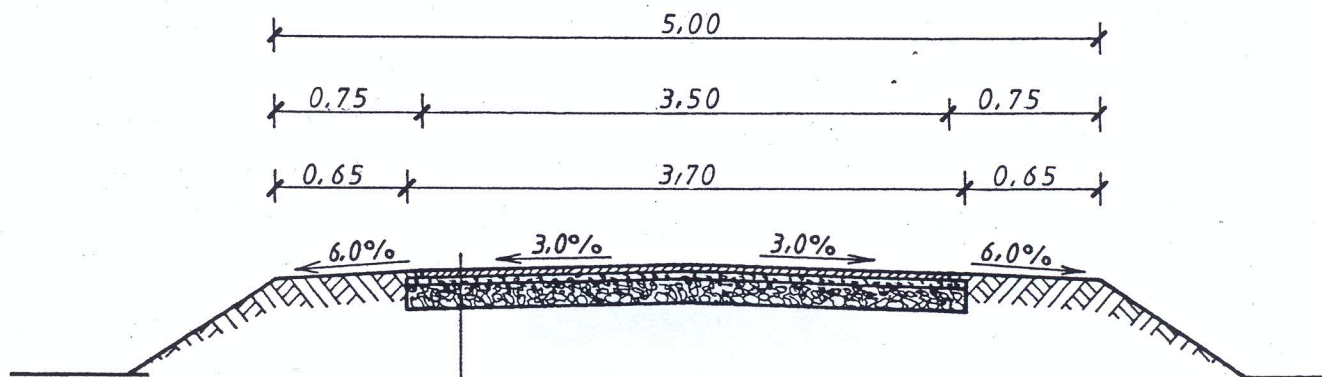
Obiekt	Droga gminna nr 180226 C		
Adres	Belszewo - Jarantowice, km 0+385-1+590		
Temat	Przebudowa drogi		
Inwestor	Gmina Wiejska, 88-220 Osięciny		
Projektant	mgr inż. Mirosław Sempka opr. bud. UAN-NB-0386-5/64/06WK Radziejów, ul. Wyzwolenia 57/15	Podpis	XII. 2011r.
Weryfikow.			
Skala	1:5000	Ilość rysun. 1	Nr rys. 3

4. 000000

1990

333

Km 0+385 - Początek przebudowy drogi z istniejącą



- Powierzchniowe utwardzenie nawierzchni emulsja asfaltowa, niemodyfikowana i grysami bazaltowymi 5/8
- Powierzchniowe utwardzenie nawierzchni emulsja asfaltowa, niemodyfikowana i grysami bazaltowymi 8/12
- Warstwa wyrównawcza z tłucznia wapiennego 0/30 grubości śr. 4cm
- Istniejąca podbudowa z tłucznia wapiennego

PRZEKRÓJ KONSTRUKCYJNY

Obiekt	Droga gminna nr 180226 C				
Adres	Bełszewo - Jarantowice, km 0+385-1+590				
Temat	Przebudowa drogi				
Inwestor	Gmina Wiejska, 88-220 Osięciny				
Projektant	mgr inż. Mirosław Sempka upr. bud. UAN-NB-8386-5/64/86WK Radziejów, ul. Wyzwolenia 57/15			Podpis	Data XII. 2011r.
Weryfikow.					
Skala	1/50	Ilość rys.	4	Nr rys.	4