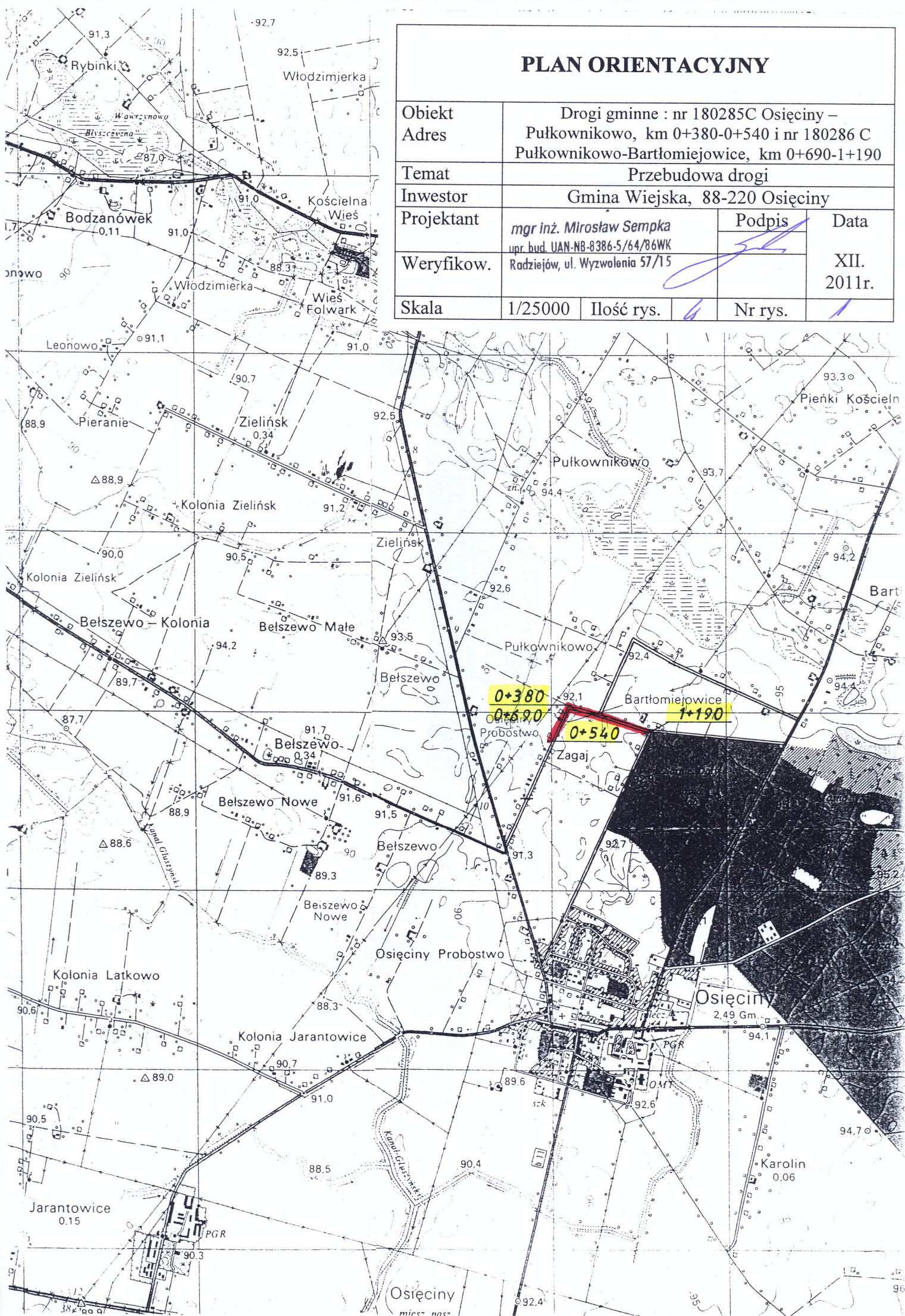


PLAN ORIENTACYJNY

Obiekt	Drogi gminne : nr 180285C Osięciny –				
Adres	Pułkownikowo, km 0+380-0+540 i nr 180286 C Pułkownikowo-Bartłomiejowice, km 0+690-1+190				
Temat	Przebudowa drogi				
Investor	Gmina Wiejska, 88-220 Osięciny				
Projektant	mgr inż. Mirosław Sempka upr. bud. UAN-NB-8386-5/64/86WK		Podpis	Data	
Weryfikow.	Radziejów, ul. Wyzwolenia 57/15				
Skala	1/25000	Ilość rys.	1	Nr rys.	1



EWIDENCJA DRÓG (wyciąg)

Obiekt Adres	Drogi gminne : nr 180285 C Osiećiny – Pułkownikowo, km 0+380-0+540 i nr 180286 C Pułkownikowo-Bartłomiejowice, km 0+690-1+190			
Temat	Przebudowa drogi			
Investor	Gmina Wiejska, 88-220 Osiećiny			
Projektant	mgr inż. Mirosław Sempka upr. bud. UAN-NB-8386-5/64/86WK Radziejów, ul. Wyzwolenia 57/15		Podpis	Data
Weryfikow.				XII. 2011r.
Skala	1/10000	Ilość rys.	1	Nr rys.
				2

EWIDENCJA DRÓG (wyciąg)

Obiekt Adres	Drogi gminne : nr 180285 C Osiećiny – Pułkownikowo, km 0+380-0+540 i nr 180286 C Pułkownikowo-Bartłomiejowice, km 0+690-1+190			
Temat	Przebudowa drogi			
Investor	Gmina Wiejska, 88-220 Osiećiny			
Projektant	mgr inż. Mirosław Sempka upr. bud. UAN-NB-8386-5/64/86WK Radziejów, ul. Wyzwolenia 57/15		Podpis	Data
Weryfikow.				XII. 2011r.
Skala	1/10000	Ilość rys.	1	Nr rys.
			2	2

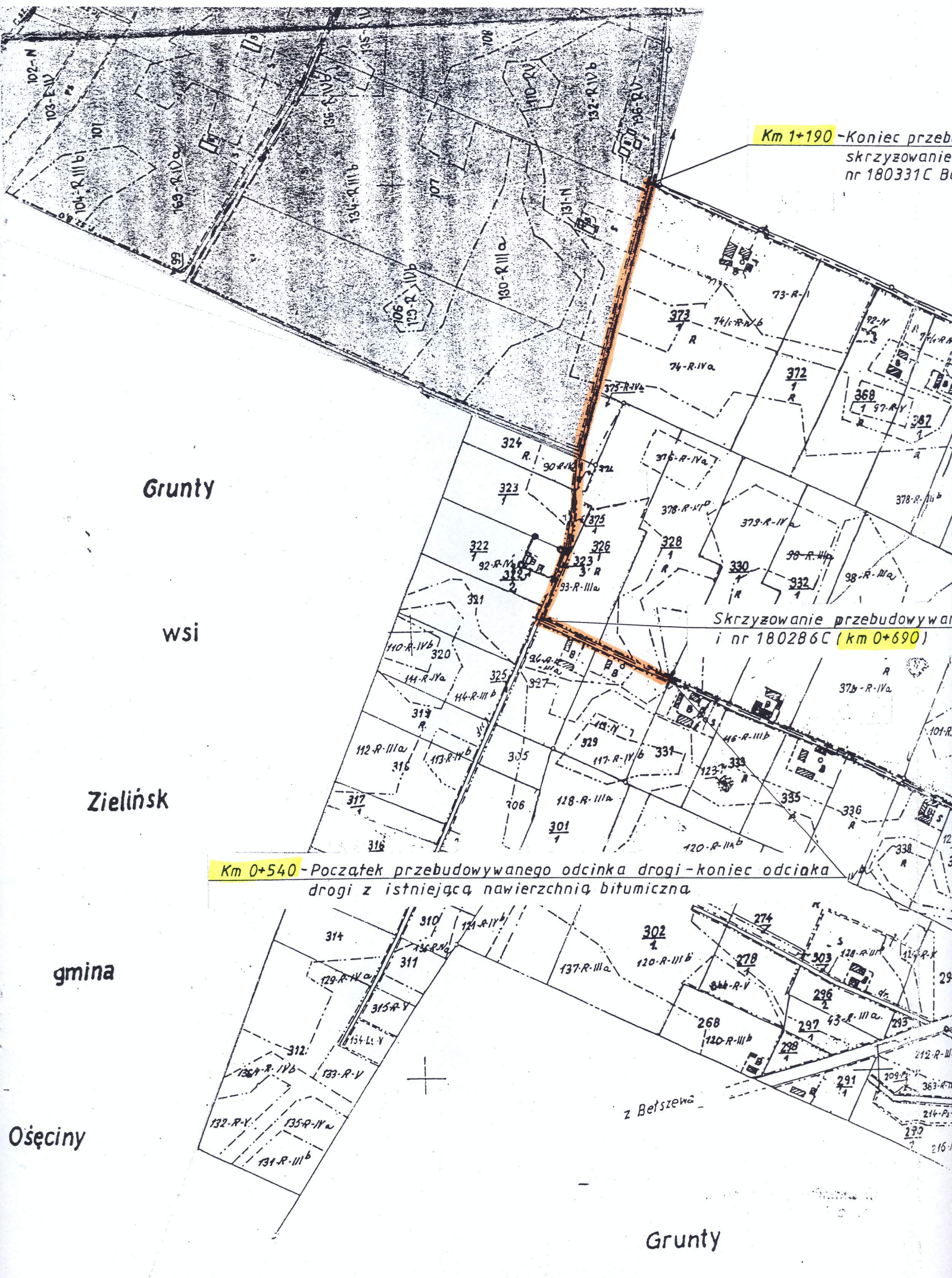
niec przebudowywanego odcinka drogi - prawostronne
 rzyzowanie z drogą gminną o nawierzchni tłuczniowej
 180331C Bartłomiejowice - Osięcin

Osięcin



PLAN SYTUACYJNY

Objekt	Drogi gminne : nr 180285 C Osięcin -				
Adres	Pułkownikowo, km 0+380-0+540 i nr 180286 C Pułkownikowo-Bartłomiejowice, km 0+690-1+90				
Temat	Przebudowa drogi				
Inwestor	Gmina Wiejska, 88-220 Osięcin				
Projektant	mgr inż. Mirosław Sempka upr. bud. UAN-NB-8386-5/64/86WK		Podpis	Data	
Weryfikow.	Radziejów, ul. Wyzwolenia 57/15			XII. 2011r.	
Skala	1:5000	Ilość rysun.	4	Nr rys.	3



Km 1+190 - Koniec przebudowy skrzyżowania z nr 180331C Bar

Grunty

Ościnny

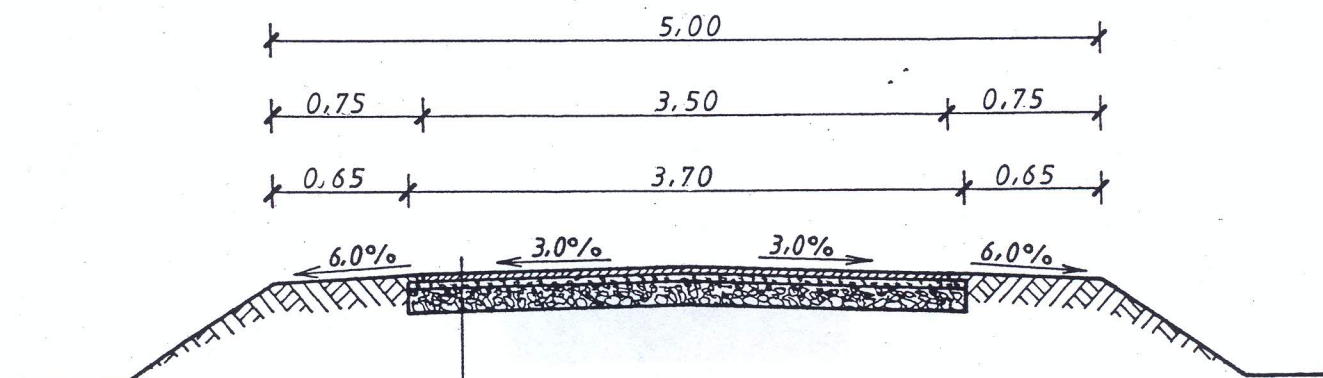
gmina

Kilometr 0+540 - Początek przebudowywanego odcinka drogi - koniec odcinka drogi z istniejącą nawierzchnią bitumiczną

Skrzyżowanie przebudowywane i nr 180286C (km 0+690)

z Bełszewo

Grunty



- Powierzchniowe utwardzenie nawierzchni emulsja asfaltowa, niemodyfikowana i grysami bazaltowymi 5/8
- Powierzchniowe utwardzenie nawierzchni emulsja asfaltowa, niemodyfikowana i grysami bazaltowymi 8/12
- Warstwa wyrównawcza z tłucznia wapiennego 0/30 grubości śr. 4cm
- Istniejąca podbudowa z tłucznia wapiennego

PRZEKRÓJ KONSTRUKCYJNY

Obiekt Adres	Drogi gminne : nr 180285 C Osiećciny – Pułkownikowo, km 0+380-0+540 i nr 180286 C Pułkownikowo-Bartłomiejowice, km 0+690-1+190				
Temat	Przebudowa drogi				
Inwestor	Gmina Wiejska, 88-220 Osiećciny				
Projektant	mgr inż. Mirosław Sempka upr. bud. UAN-NB-8386-5/64/86WK Radziejów, ul. Wyzwolenia 57/15	Podpis		Data	
Weryfikow.				XII. 2011r.	
Skala	1/50	Ilość rys.	4	Nr rys.	4