

CZĘŚĆ GRAFICZNA

Zawiera :

21. Pocierzyn	str. 197 - 204;
22. Powłkowice	str. 205 - 211;
23. Pieńki Kościelskie	str. 212;
24. Pułkownikowo	str. 213 - 215;
25. Ruszki	str. 216 - 218;
26. Samszyce	str. 219 - 221;
27. Sęczkowo	str. 222 - 230;
28. Szalonki	str. 231 - 235;
29. Ujma Mała	str. 236;
30. Witoldowo	str. 237 - 238;
31. Włodzimierka	str. 239 - 241;
32. Wola Skarbkowa	str. 241 - 249;
33. Zagaj	str. 250 - 252;
34. Zagajewice	str. 253 - 258;
35. Zbłęg	str. 259 - 261;
36. Zielińsk	str. 262;
37. Żakowice	str. 263 - 267.

MAPA SYTUACYJNO-WYSOKOŚCIOWA

Skala: 1:1000

Obręb: Pocieryn

Gmina: Osięcin

Powiat: radziejowski

Województwo: kujawsko-pomorskie

Sytuacja na dzień: 21.05.2010 r.

Godło mapy: 365.144.251

KRGO: 2900-23/2010

Księga robót: 84/2010

KUJAWSKIE CENTRUM
 OBSŁUGI INWESTYCJI I NIERUCHOMOŚCI
 Aleksandrow Kujawski ul. Słowackiego 28a, tel. 54 282 6767, fax 54 282 4582
 www.kujawskicentrum.pl, mail: biuro@kujawskicentrum.pl

GEODETA
 Sławomir Pałeczowski
 ul. aw. Złotod. nr 9950

STAROSTWO POWIATOWE W RADZIEJOWIE

Powiatowy Zespół Uzgadniania Dokumentacji Projektowej

Na podstawie art. 28 ust. 1 ustawy z dnia 17 maja 1989 r. - Prawo geodezyjne i kartograficzne (Dz. U. z 2000 r. Nr 100 poz. 1089 i Nr 120 poz. 1268) uzgodniono i zatwierdził projekt dokumentacji projektowej.

PRZEDŁOŻENIE DO WYKONANIA

Uzgodnienie planu zagospodarowania terenu z uwzględnieniem istniejącej infrastruktury technicznej i istniejącej zabudowy.

W ramach planu zagospodarowania terenu przewidziano wyznaczenie terenów przeznaczonych do zabudowy i terenów przeznaczonych do rekreacji.

Uzgodnienie planu zagospodarowania terenu z uwzględnieniem istniejącej infrastruktury technicznej i istniejącej zabudowy.

Uzgodnienie planu zagospodarowania terenu z uwzględnieniem istniejącej infrastruktury technicznej i istniejącej zabudowy.

Uzgodnienie planu zagospodarowania terenu z uwzględnieniem istniejącej infrastruktury technicznej i istniejącej zabudowy.

Uzgodnienie planu zagospodarowania terenu z uwzględnieniem istniejącej infrastruktury technicznej i istniejącej zabudowy.

Uzgodnienie planu zagospodarowania terenu z uwzględnieniem istniejącej infrastruktury technicznej i istniejącej zabudowy.

Uzgodnienie planu zagospodarowania terenu z uwzględnieniem istniejącej infrastruktury technicznej i istniejącej zabudowy.

Uzgodnienie planu zagospodarowania terenu z uwzględnieniem istniejącej infrastruktury technicznej i istniejącej zabudowy.

Uzgodnienie planu zagospodarowania terenu z uwzględnieniem istniejącej infrastruktury technicznej i istniejącej zabudowy.

Uzgodnienie planu zagospodarowania terenu z uwzględnieniem istniejącej infrastruktury technicznej i istniejącej zabudowy.

Uzgodnienie planu zagospodarowania terenu z uwzględnieniem istniejącej infrastruktury technicznej i istniejącej zabudowy.

Uzgodnienie planu zagospodarowania terenu z uwzględnieniem istniejącej infrastruktury technicznej i istniejącej zabudowy.

Uzgodnienie planu zagospodarowania terenu z uwzględnieniem istniejącej infrastruktury technicznej i istniejącej zabudowy.

Uzgodnienie planu zagospodarowania terenu z uwzględnieniem istniejącej infrastruktury technicznej i istniejącej zabudowy.

Uzgodnienie planu zagospodarowania terenu z uwzględnieniem istniejącej infrastruktury technicznej i istniejącej zabudowy.

Uzgodnienie planu zagospodarowania terenu z uwzględnieniem istniejącej infrastruktury technicznej i istniejącej zabudowy.

Uzgodnienie planu zagospodarowania terenu z uwzględnieniem istniejącej infrastruktury technicznej i istniejącej zabudowy.

Uzgodnienie planu zagospodarowania terenu z uwzględnieniem istniejącej infrastruktury technicznej i istniejącej zabudowy.

Konstrukcja:		Kujawskie Centrum Obsługi Inwestycji i Nieruchomości s.c.	
87-700 Aleksandrow Kujawski ul. Słowackiego 28a		87-400 Włocławek ul. Piłsudskiego 37	
Instal-Kompleks		PROJEKT BUDOWLANY	
Oprac.: Przemysław Oczyński		Oprac.: Przemysław Oczyński	
p. Borkowski Janusz		p. Borkowski Janusz	
120/5		120/5	
Plan zagospodarowania terenu		Plan zagospodarowania terenu	
Nazwa: Plan		Nazwa: Plan	
miej. nr. Janina Masan		miej. nr. Janina Masan	
Wzrost: 1,75m		Wzrost: 1,75m	
Uwagi: 1. 2. 3.		Uwagi: 1. 2. 3.	
Opracował: mgr inż. Andrzej Bocia		Opracował: mgr inż. Andrzej Bocia	
Sprawdził: mgr inż. Andrzej Bocia		Sprawdził: mgr inż. Andrzej Bocia	
Wzrost: 1,75m		Wzrost: 1,75m	
Uwagi: 1. 2. 3.		Uwagi: 1. 2. 3.	
148		148	

Księga robot: 84/2010

751

100

100

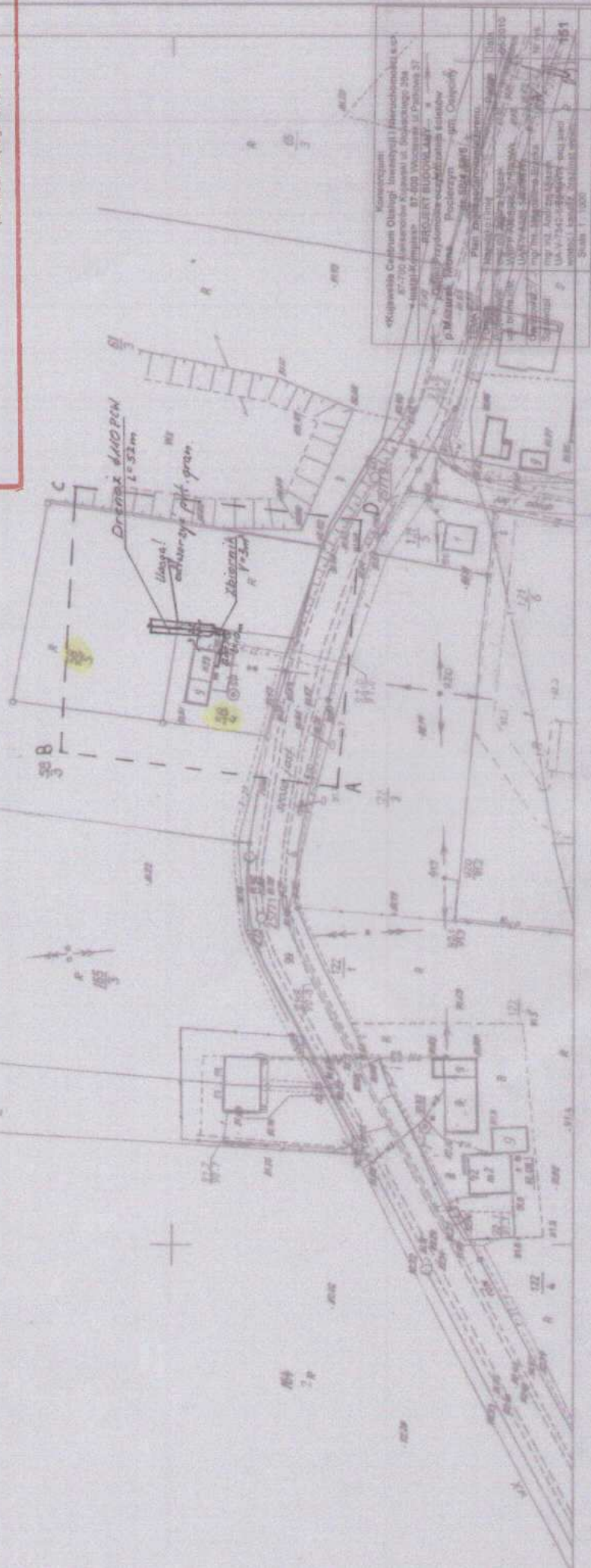
.....Uzgodniła:, (organ uzgadniający wykonawstwo projektowanych
sieci uzbrojona terenu - imię, nazwisko, podpis
przewodniczącego zespołu)

Demand = 10 p.c.k
(= 50 m)

100

Krajowa Centrala Obsługi Inwestycji i Nieruchomości s.c. 87-500 Aleksandrow Kujawski ul. Świeżalskiej 20a Instal-Kompleks 87-500 Wodzisław ul. Partowa 37		Rozliczeni Projektant	
PROJEKT BUDOWLANY		Oprac. Przydomowa oczyszczalnia ścieków p.kosłowski Jacek podlegający gm. Osogów dz. 79	
TEMAT:		Plan zagospodarowania terenu.	
Forma	Nazwa i nr	Podpis	Data
Przebiegi	mgr inż. Józef Mazak		06/2016
upr. by. inst.	WZP-AL-3391-07/03/WK UAM-43389-05/03/WK		
Opracował	mgr inż. Maciej Sierbia		Nr 1/5
Skontrolował	mgr inż. Andrzej Marzec		149
	UŚ-47342-03/04/WK pro. geo		
	mgr inż. Kamil Szał i inż. Włod		
	Strona 1 / 1000		

upraw. zawłód. nr 9959



MAPA SYTUACYJNO-WYSOKOSCIOWA

Skala: 1:1000

Obręb: Pocieryn

Gmina: Osiecin

Powiat: radziejowski

Województwo: kujawsko-pomorskie

Sytuacja na dzień: 21.05.2010 r.

Godło mapy: 365.144.204

KERG: 2900-23/2010

Księga robót: 84/2010

KUJAWSKIE CENTRUM
OBSŁUGI INWESTYCJI I NIERUCHOMOŚCI

Aleksandrow Kujawski ul. Słowackiego 28a, tel. 54 282 6767, fax: 54 282 4582
www.kujawskicentrum.pl, mail: biuro@kujawskicentrum.pl

KUJAWSKIE CENTRUM OBSŁUGI
INWESTYCJI I NIERUCHOMOŚCI S.C.
Jacek Skórka, Sławomir Jędrzejewski
POŁCZONIA GEODEZYJNA
87-700 Nowe Miasto nad Pilną, Słowackiego 26A
tel./fax: 054 282 45 50, 054 282 67 67

GEODETA

Sławomir Jędrzejewski
Uprawn. budowl. nr 9938

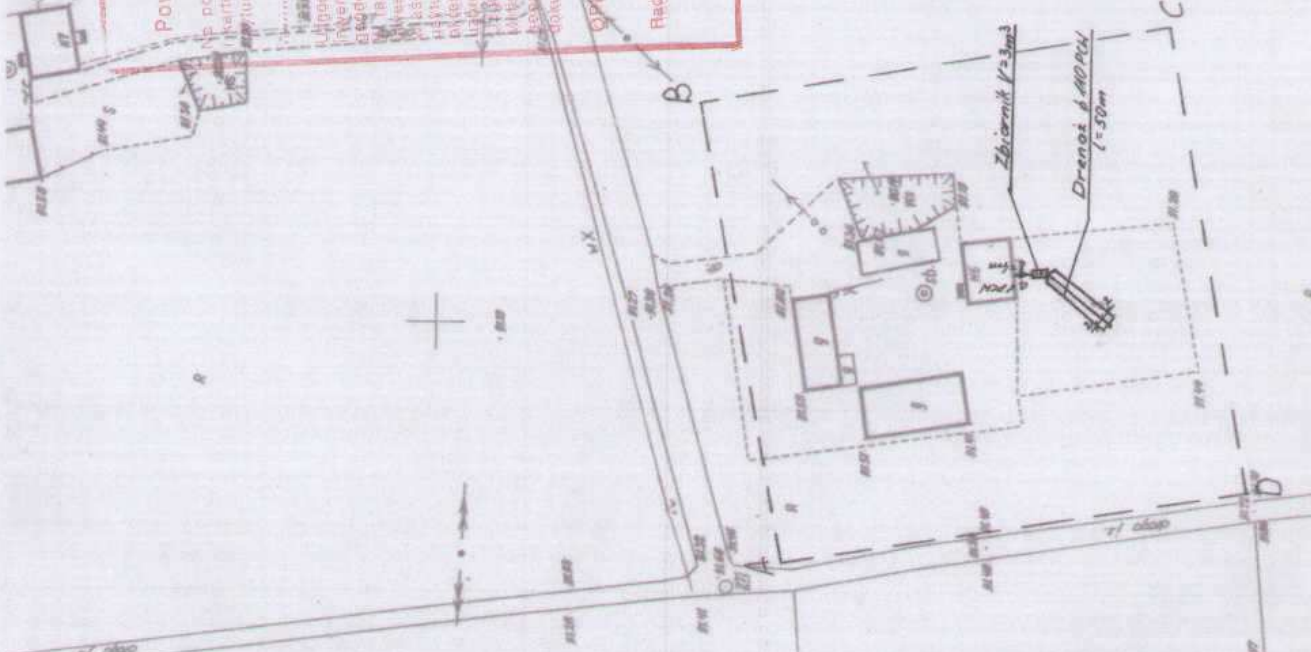
Na wytyczną dla planu w terenie
tęszych – niż wytycznych na planie
mapa – urzędowa po: arch. kłm
bądź zgłoszone do inwentaryzacji lub
s których brak jest informacji w
planach brzołowych

G.B.V-70/10-K

STAROSTWO POWIATOWE W RADZIEJOWIE
POWIATOWY ODRZĄD DOKUMENTACJI
"GEODEZYJNA I KART." 880
W sprawie: ostatecznej mapy m. kłm
Dokumenty: 365.144.204
01.05.2010
01.05.2010
01.05.2010

Z up. STAROSTY
Olsza
Ryszard Zieliński
Podpisany

202 -
STAROSTWO POWIATOWE W RADZIEJOWIE
Powiatowy Zespół Uzgadniania Dokumentacji Projektowej
na podstawie art. 28 ust. 1 ustawy z dnia 17 maja 1989 r. - Prawo geodezyjne
i kartograficzne (Dz. U. z 2007 r. nr 100, poz. 1076 i Nr 120, poz. 1208) z późn. zmianami
uzgadniania dokumentacji projektowej, w tym: uzbrojenia terenu
PRZYMOWA - DZ. 345.32.41.11A - 5C.15.10.10
Uzgodnienie projektu sieci uzbrojenia terenu, podlega wytyczeniu i gódkę (nie)
inwentaryzacji powykonawczej przez jednostki uprawnione do wykonywania prac
geodezyjnych.
W razie niezgodności realizacji sieci uzbrojenia terenu z urzędowym projektem
planator zobowiązany jest przedłożyć mapę z wytycznymi planatorowi
planatorowi organów administracji architektoniczno - budowlanej, uzgadniania
dokumentacji projektowej, w tym: uzbrojenia terenu, zgodnie z warunkami
dotyczy 3 lat od dnia wydania opinii w sprawie uzgadniania projektowanych sieci
uzbrojenia terenu, w którym mowa 513 rozporządzenia
Ministerstwa Regionalnego i Budownictwa z dnia 2 kwietnia 2001 r. w sprawie
Wytycznej ewidencji sieci uzbrojenia terenu oraz 553 rozporządzenia
dotyczy 3 lat od dnia wydania opinii w sprawie uzgadniania projektowanych sieci
dokumentacji projektowej (Dz. U. Nr 28, poz. 455).
Z up. STAROSTY
Inz. Jędrzejewski
Przewodniczący Zarządu Powiatowego Zespołu
Uzgadniania Dokumentacji Projektowej
Opinia nr 5.8.17.442.18/23.83/2010
Radziejów dnia 21.05.2010



Konsorcjum: «Kujawskie Centrum Obsługi Inwestycji i Nieruchomości s.c.» 87-700 Aleksandrow Kujawski ul. Słowackiego 28a «Instal-Komplex» 87-400 Włocławek ul. Piłkowskiego 37	
PROJEKT BUDOWLANY Obiekt: Prydomowa oczyszczalnia ścieków p. Roślinski Przemysław Pocieryn gm. Osiecin	
TEMA:	Plan zagospodarowania terenu.
Funkcja:	Nazwa: 1111g
Projektant:	mgr inż. Jacek Skórka
upr. budowl. inż.	WBP-AN-0306-87/5/30W
Opracował:	mgr inż. Jacek Skórka
Sprawdził:	mgr inż. Jacek Skórka
	mgr inż. Andrzej Mazanek
	UA-V-7342-5/85-54W, projekt wzrostu i kształtu, oraz inż. wyzn.
	Skala 1:1000
	152

Skala:1:1000

Obwód: Poczaryn
Gmina: Osiecin
Powiat: radziejowski
Województwo: kujawsko-pomorskie
Sytuacja na dzień: 21.05.2010 r.
Godło miary: 365.144.201
KERG: 2900-23/2010
Księga robot: 84/2010

**KUJAWSKIE
CENTRUM**
OBŚLUGI INWESTYCJI I NIERUCHOMOŚCI

GEODETA
Sławomir Zajackowski
upraw. zawod. nr 9959

STAROSTWO POWIATOWE W RADZIEJOWIE
Powiatowy Zespół Uzgadniania Dokumentacji Projektowej

Na podstawie art. 28 ust. 1 ustawy z dnia 17 maja 1968 r. - Prawo geodezyjne i kartograficzne (Dz.U.z 2000 r. Nr 133 poz. 1036 i Nr 120 poz. 1266) zgłoszono wytyczenie i wytyczenie granic nieruchomości położonych w miejscowości Toruń

PR2400MOWA ODCZY522ALNIA SCIEKOW

OPINIA NR. G.B. 7442-IV/2383/2010

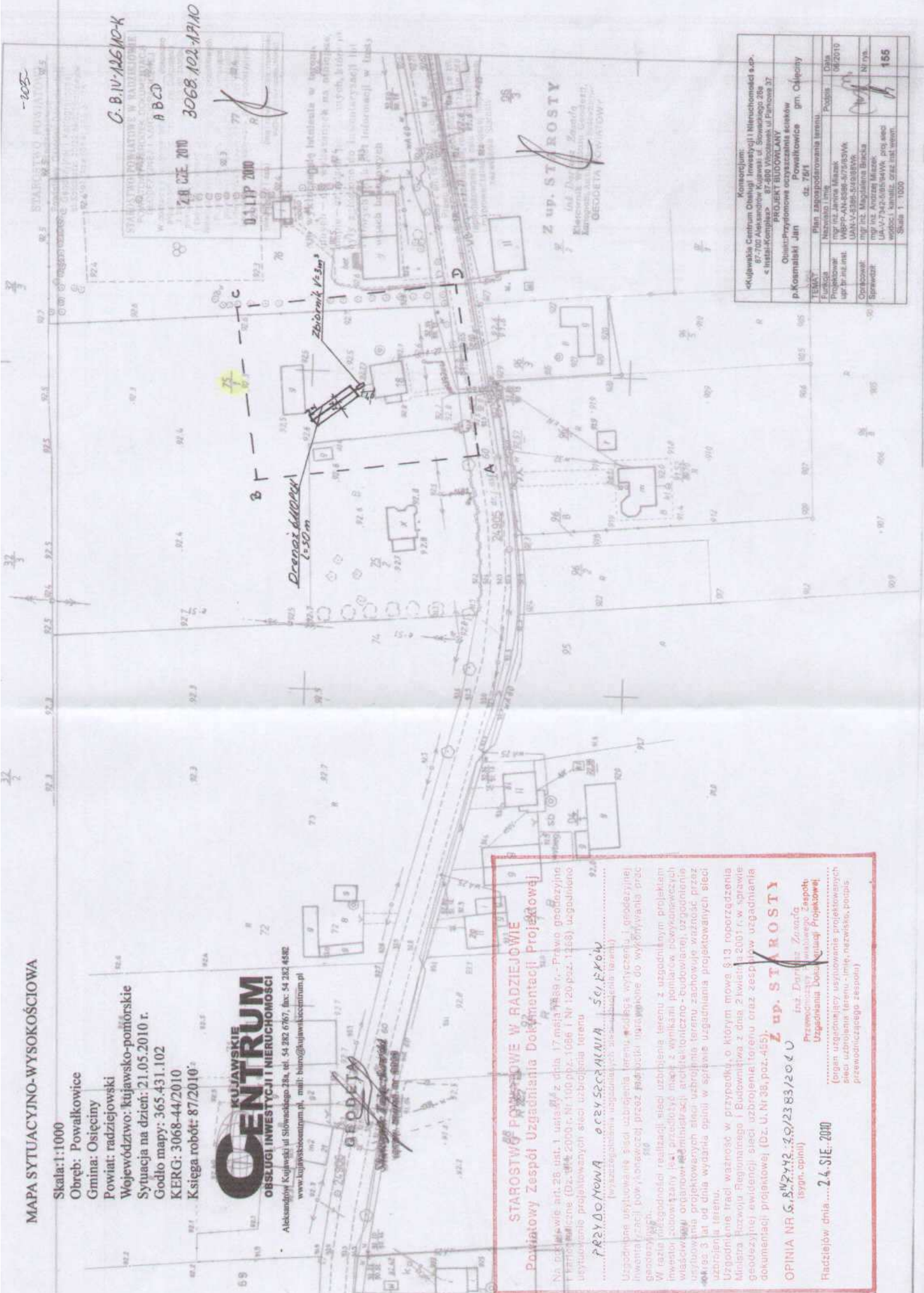
Radziełów dnia... 24 SIE 2010



MAPA SYTUACYJNO-WYSOKOŚCIOWA

Skala: 1:1000
Obręb: Powąłkowie
Gmina: Osieczyny
Powiat: radziejowski
Województwo: kujawsko-pomorskie
Sytuacja na dzień: 21.05.2010 r.
Godło mapy: 365.431.102
KERG: 3068-44/2010
Księga robót: 87/2010

KUJAWSKIE CENTRUM
OBSŁUGI INWESTYCJI I NIERUCHOMOŚCI
Aleksandrow Kujawski ul. Słowackiego 28a, tel. 54 282 6767, fax: 54 282 4532
www.kujawskicentrum.pl, mail: biuro@kujawskicentrum.pl



STAROSTWO POWIATOWE W RADZIEJOWIE
Powiatowy Zespół Uzgadniania Dokumentacji Projektowej

Na podstawie art. 28, ust. 1, ustawy z dnia 17 maja 1989 r. - Prawo godozyczne i rozporządzenia (Dz. U. z 2000 r. Nr 100, poz. 1086 i Nr 120, poz. 1258) uzgodniono uzgodnienie projektowanych sieci uzbrojenia terenu

PRZYJĘTO NA POSIEDZENIU ZARADKU W DNI 17.05.2010 R. (wyszczególnienie uzgodnionych zmian - załącznik nr 1)

Uzgodnienie uzgodnienie sieci uzbrojenia terenu, w tym: wytyczenia i godozynie inwentaryzacji powiatowej przez jednostki uprawnione do wykonywania prac godozynie. W razie niezgodności realizacji sieci uzbrojenia terenu z uzgodnieniami projektami inwestycji, zobowiązany jest przedłożyć miastu z wynikami pomiarów powyższych władz województwa organów administracji architektoniczno - budowlanej, uzgodnienie uzgodnienie projektowanych sieci uzbrojenia terenu zachowuje ważność przez 3 lata od dnia wydania opinii w sprawie uzgodnienia projektowanych sieci uzbrojenia terenu.

Uzgodnienie traci ważność w przypadku, o którym mowa § 13 rozporządzenia Ministra Rozwoju Regionalnego i Budownictwa z dnia 2 kwietnia 2001 r. w sprawie geodezyjnej ewidencji sieci uzbrojenia terenu oraz załączników uzgodnienia dokumentacji projektowej (Dz. U. z 2001 r. Nr 38, poz. 455).

OPINIA NR 5.8/2442-10/2383/2010
Z up. STAROSTY
Inż. Dariusz Zusanfa
Przewodniczący Powiatowego Zespołu
Uzgadniania Dokumentacji Projektowej
(organ uzgadniający uzgodnienie projektowanych sieci uzbrojenia terenu - imię, nazwisko, podpis, przewodniczącego zespołu)

Radziejów dnia 24.05.2010

Konsorcjum:
«Kujawskie Centrum Obsługi Inwestycji i Nieruchomości s.p.»,
87-700 Aleksandrow Kujawski ul. Słowackiego 28a
«Instal-Kompleks» 87-800 Włocławek ul. Piłsudskiego 37

PROJEKT BUDOWLANY

Opis: Przydrożna oczyszczalnia ścieków

p. Kosmala Jan Powiatkowie gm. Osieczyny
dz. 78/1

TEMAT: Plan zagospodarowania terenu		
Projektant	Nazwisko i imię	Podpis
upr. br. inż.	mgr inż. Jolanta Mazak	06.2010
Orzeczenie	WBP-AN-896-577/83WK	
Sprawdził	UAM-V-3395-54088WK	
	mgr inż. Magdalena Bracka	Ni wa.
	mgr inż. Andrzej Mazak	
	UAM-V-742-508/83WK, projekt wodociąg, kanalizacji, oraz instal. went.	155
	Skala 1:1000	

MAPA SYTUACYJNO-WYSOKOŚCIOWA

Skala: 1:1000
 Obręb: Powątkowice
 Gmina: Osieczny
 Powiat: radziejowski
 Województwo: kujawsko-pomorskie
 Sytuacja na dzień: 21.05.2010 r.
 Godło mapy: 365.431.102
 KERG: 3068-44/2010
 Księga robót: 87/2010

KUJAWSKIE CENTRUM
 OBSŁUGI INWESTYCJI I NIERUCHOMOŚCI

Aleksandrów Kujawski ul. Słowackiego 28a, tel. 54 282 4767, fax: 54 282 4582
 www.kujawskiecentrum.pl, mail: biuro@kujawskiecentrum.pl

GEODETA
 Stanisław Pająkiewicz
 upraw. geod. nr 3028

STAROSTWO POWIATOWE W RADZIEJOWIE Powiatowy Zespół Uzgadniania Dokumentacji Projektowej

Na podstawie art. 28 ust. 1 ustawy z dnia 17 maja 1999 r. - Prawo geodezyjne i kartograficzne (Dz. U. z 2000 r. Nr 100, poz. 1096 i Nr 120, poz. 1268) uzgodniono usytuowanie projektowanych sieci uzbrojenia terenu

PRZYJMUJĄC OCZYSTCZALNIĘ I SIĘKÓW

(wykazanie uzgodnienia sieci uzbrojenia terenu)

Uzgodnienie usytuowania sieci uzbrojenia terenu podlega wytyczeniu i geodezyjnej inwentaryzacji, powykonywaniu przez jednostki uprawnione do wykonywania prac geodezyjnych

W razie niezgodności realizacji sieci uzbrojenia terenu z uzgodnionym projektem inwestor zobowiązany jest przedłożyć mapę z wytykami pomiarów powyższych wytyczonych i planów administracji architektoniczno-budowlanej, uzgodnienie usytuowania projektowanych sieci uzbrojenia terenu zachowuje ważność przez okres 3 lat od dnia wydania opinii w sprawie uzgadniania projektowanych sieci uzbrojenia terenu.

Uzgodnienie traci ważność w przypadku, o którym mowa § 13 rozporządzenia Ministra Rozwoju Regionalnego i Budownictwa z dnia 2 kwietnia 2001 r. w sprawie geodezyjnej ewidencji sieci uzbrojenia terenu oraz zaspokajania uzgadniania dokumentacji projektowej (Dz. U. Nr 38, poz. 455).

Z up. STAROSTY
 OPINIA NR G. RW.Z.V.2.4.0/2383/2010
 (sygn. opinii)

Przewodniczący Zarządu Powiatu Radziejewskiego
 (organ uprawniony do wydawania projektowanych sieci uzbrojenia terenu - linie, niezakończona, podpis przewidywanego zespołu)

Radziejów dnia 24.05.2010



Konsorcjum:		«Kujawskie Centrum Usług Inwestycyjnych i Nieruchomości s.p.a.»	
Ogłoszenie:		07-700 Aleksandrów Kujawski ul. Słowackiego 28a	
Ogłoszenie:		«Inwestycyjne Centrum Usług Inwestycyjnych i Nieruchomości s.p.a.»	
Ogłoszenie:		Ogłoszenie: PROJEKT BUDOWLANY	
Ogłoszenie:		Ogłoszenie: Plan zagospodarowania terenu	
Ogłoszenie:		p. Kwiatkowski Piotr	
Ogłoszenie:		gm. Osieczny	
Ogłoszenie:		Plan zagospodarowania terenu	
Ogłoszenie:		Funkcja	
Ogłoszenie:		Przewodniczący Zarządu Powiatu Radziejewskiego	
Ogłoszenie:		Wzrost: 1,70 m	
Ogłoszenie:		Data: 06/2010	
Ogłoszenie:		Opis: 1000	
Ogłoszenie:		Sprawdził: mgr inż. Andrzej Masłowski	
Ogłoszenie:		Nr rysa: 157	
Ogłoszenie:		Suma: 1: 1000	

-109-

MAPA SYTUACYJNO-WYSOKOŚCIOWA

Skala: 1:1000
 Obręb: Powalkowice
 Gmina: Osiężyn
 Powiat: radziejowski
 Województwo: kujawsko-pomorskie
 Sytuacja na dzień: 21.05.2010 r.
 Godło mapy: 365.431.061
 KERG: 3068-44/2010
 Księga robót: 87/2010



Aleksander Kujawski ul. Słowackiego 28A, tel. 54 282 6767, fax: 54 282 4582
 www.kujawskicentrum.pl, mail: biuro@kujawskicentrum.pl

GEODETA

Wojciech Kujawski
 IV ZAWÓD, W 9009

G. B. IV 126/10-K

A.B.C.D

28 CIE 2010 3068.102.17/10

01 LIP 2010

Z up. STAROSTY

inż. Dariusz Zwiada
 Radziejów, 21.05.2010
 Kujawskie Centrum Obsługi Inwestycji i Nieruchomości

STAROSTWO POWIATOWE W RADZIEJOWIE

Powiatowy Zespół Uzgadniania Dokumentacji Projektowej

Na podstawie art. 28 ust. 1 ustawy z dnia 17 maja 1989 r. - Prawo geodezyjne i kartograficzne (Dz. U. z 2000 r. Nr 100 poz. 1086 i Nr 120 poz. 1266) uzgodniono usytuowanie projektowanych sieci uzbrojenia terenu

PRZEDSIĘWZIENIA OCEKÓW (wyszczególnienie uzgodnionych sieci uzbrojenia terenu)

Uzgodnione usytuowanie sieci uzbrojenia terenu podlega wytyczeniu i geodezyjnej inwentaryzacji powykonawczej przez jednostki uprawnione do wykonywania prac geodezyjnych.

W razie niezgodności realizacji sieci uzbrojenia terenu z uzgodnionym projektem inwestor zobowiązany jest przedłożyć mapę z wynikami pomiarów powykonawczych właściwemu organowi administracji architektoniczno-budowlanej, uzgodnienia usytuowania projektowanych sieci uzbrojenia terenu zachowują ważność przez okres 3 lat od dnia wydania opinii w sprawie uzgadniania projektowanych sieci uzbrojenia terenu.

Uzgodnienie traci ważność w przypadku, o którym mowa § 13/ rozporządzenia Ministra Rozwoju Regionalnego i Budownictwa z dnia 2 kwietnia 2001 r. w sprawie geodezyjnej ewidencji sieci uzbrojenia terenu oraz zespołów uzgadniania dokumentacji projektowej (Dz. U. Nr 38, poz. 455).

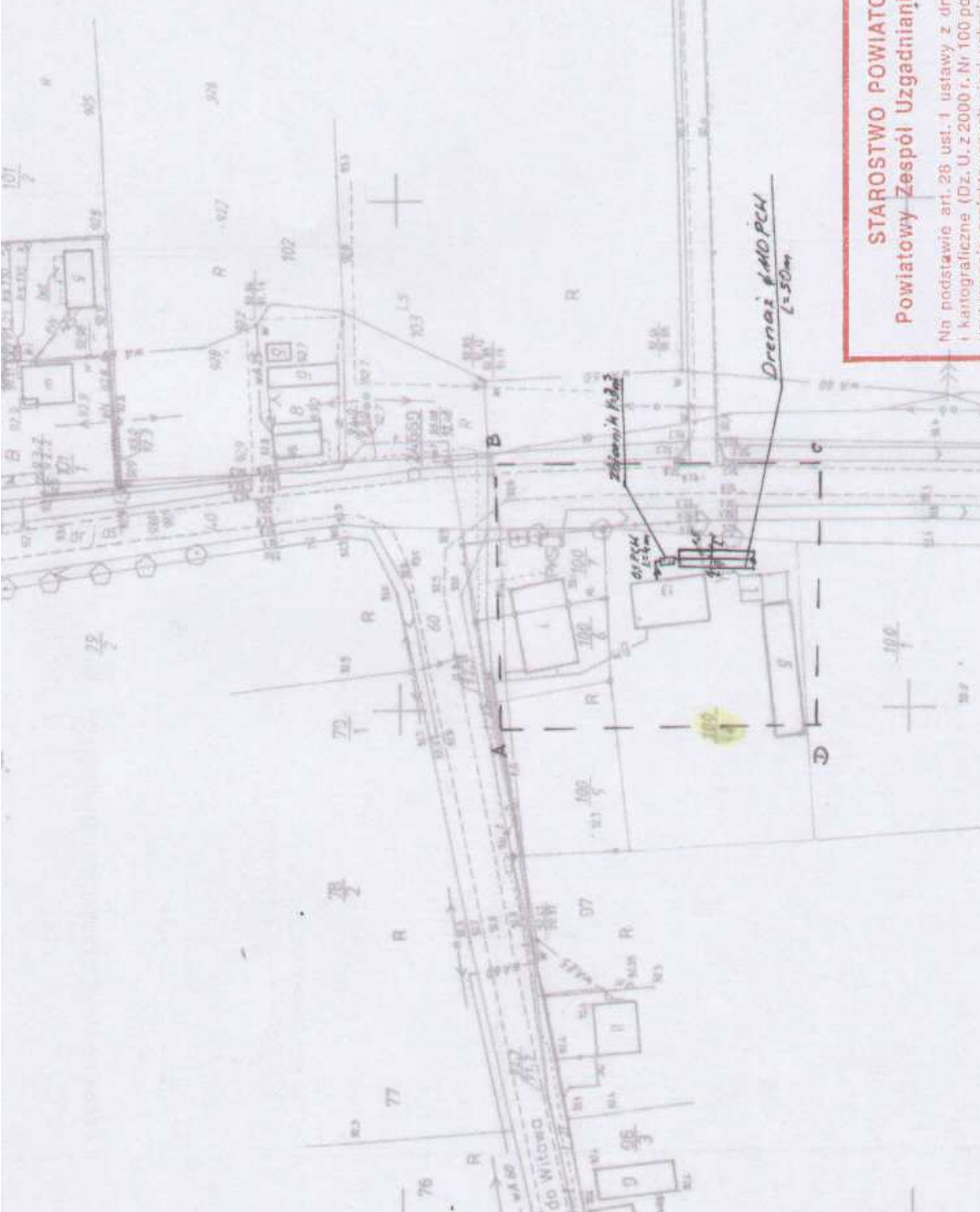
OPINIA NR 6.8/2010/2010/2383/2010

Z up. STAROSTY

inż. Dariusz Zwiada
 Przewodniczący Powiatowy Zespół Uzgadniania Dokumentacji Projektowej (organ uzgadniający usytuowanie projektowanych sieci uzbrojenia terenu - linie, nawierzchnie, posadzki przewodniczącego zespołu)

Radziejów dnia 24.05.2010...

Konsultacje		Kujawskie Centrum Obsługi Inwestycji i Nieruchomości ul. Słowackiego 28A, 87-700 Aleksandrów Kujawski, tel. 54 282 6767, fax: 54 282 4582	
Instal. Komplex		Projekt BUDOWLANY	
p. Szapadzińska Henryka		Powiat Powalkowice gm. Osiężyn	
TEMAT		Plan zagospodarowania terenu	
Funkcja		Nawierzchnie i linie	
Projektant		inż. Dariusz Zwiada	
Opis		Uzasadnienie i projekt	
Sprawdził		inż. Dariusz Zwiada	
Lp.		159	
Skala		1:1000	



MAPA SYTUACYJNO-WYSOKOŚCIOWA

Skala: 1:1000

Obręb: Powalkowice

Gmina: Osięcin

Powiat: radziejowski

Województwo: kujawsko-pomorskie

Sytuacja na dzień: 21.05.2010 r.

Godło mapy: 365.431.102

KERG: 3068-44/2010

Księga robót: 87/2010

**KUJAWSKIE
CENTRUM**
OBŚLUGI INWESTYCYJNE I NIERUCHOMOŚCI

Al. Solidarności 20a, tel. 54 282 6767, fax 54 282 4382

www.kujawskicentrum.pl, mail: biuro@kujawskicentrum.pl

GEODETA
Stanisław Kojczkowski
ul. Piłsudskiego 10, 88-100 Włocławek, tel. 98889

STAROSTWO POWIATOWE W RADZIEJOWIE Powiatowy Zespół Uzgadniania Dokumentacji Projektowej

Na podstawie art. 28 ust. 1 ustawy z dnia 17 maja 1989 r. - Prawo geodezyjne i kartograficzne (Dz. U. z 2000 r. Nr 60 poz. 1086; PN-120 poz. 1268) uzgodniono usytuowanie projektowanych sieci uzbrojenia terenu

PRZYJMUJE: **PRZEDKŁADAJĄCY** **ŚCIEKÓW**

(wyrazę zgody na uzgodnienie sieci uzbrojenia terenu)

Uzgodnione usytuowanie sieci uzbrojenia terenu podlega wytyczeniu i geodezyjnej ewidencjacji powykonawczej przez jednostki uprawnione do wykonywania prac geodezyjnych.

W razie niepodjęcia realizacji sieci uzbrojenia terenu z uzgodnionym projektem inwestor zobowiązany jest przedłożyć mapę z wynikami pomiarów powykonawczych właściwemu organowi administracji architektoniczno-budowlanej, uzgodnienie usytuowania projektowanych sieci uzbrojenia terenu zachowuje ważność przez okres 3 lat od dnia wydania opinii w sprawie uzgadniania projektowanych sieci uzbrojenia terenu.

Uzgodnienie traci ważność w przypadku, o którym mowa § 13 rozporządzenia Ministra Rozwoju Regionalnego i Budownictwa z dnia 2 kwietnia 2001 r. w sprawie geodezyjnej ewidencji sieci uzbrojenia terenu oraz zespołów uzgadniania dokumentacji projektowej (Dz. U. Nr 38, poz. 455).

OPINIA NR **6.317442-40/23.83/2010**

(złgn. opinii)

Przewodniczący Powiatowego Zespołu
Uzgadniania Dokumentacji Projektowej

(organ uzgadniający usytuowanie projektowanych sieci uzbrojenia terenu - imię, nazwisko, podpis przewodniczącego zespołu)

Radziejów dnia **24.05.2010**

Konsument:		Kujawskie Centrum Obsługi Inwestycji i Nieruchomości s.c., ul. Solidarności 20a, tel. 54 282 6767, fax 54 282 4382 www.kujawskicentrum.pl	
Pracodawca:		Pracownik:	
p. Wojciech Zbigniew		p. Wojciech Zbigniew	
Plan zagospodarowania terenu		Data	
01.04.11		06.2010	
Nadzwyczajny		Podpis	
mgr inż. Jarosław Włazak		mgr inż. Jarosław Włazak	
UAM-V-4395-549/594W		UAM-V-4395-549/594W	
mgr inż. Magdalena Bracka		mgr inż. Magdalena Bracka	
Opracował:		Sprawdził:	
mgr inż. Andrzej Miazek		mgr inż. Andrzej Miazek	
UA-V-7542-595/944W, projekt wodociągów i kanalizacji		UA-V-7542-595/944W, projekt wodociągów i kanalizacji	
Strona 1 z 1000		Nr rys	
		161	

quandy neri Whodunnit

Księga robot: 74/2010



Slawomir Zdzickowski
10000 Blvd. nr 9959

24 SIF 2010

G. B. IV-8140-K

Wydawnictwo "Głos", Warszawa, 1980, 100 str., 1,50 zł.

Z up. STAROSTY
Barbara Zboisaka
Bogdanowski

«Kujawskie Centrum Kultury i Twórczości» ul. 1700 Armii Krajowej 1, 85-001 Bydgoszcz 25A e-mail: kck@kck.org.pl, tel. 52 234 11 11		«Instytut Kultury» ul. 1700 Armii Krajowej 1, 85-001 Bydgoszcz 25A	
Projekt Budowlany Oświadczenie o wyrażeniu zgody na p. Oświadczenie o wyrażeniu zgody na		Plan zagospodarowania terenu 1:500	
TEMAT: Budowa		Plan zagospodarowania terenu 1:500	
Powierzchnia: 1000 m ²		Powierzchnia: 1000 m ²	
Data: 10.10.2013		Data: 10.10.2013	
Oznaczenie: Sprzedaż		Oznaczenie: Sprzedaż	
Wzrost: 1,70 m		Wzrost: 1,70 m	
Waga: 60 kg		Waga: 60 kg	
Ciężar: 1000 kg		Ciężar: 1000 kg	

24 SEP 2010



Nie wyklucza się istnienia w takich mapach — nie wykazanych na niemieckie mapie — urządzeń podziemnych, które nie były ogłoszone do inwentaryzacji lub o których brak jest informacji w historycznych branżowych

[illegible]

Z up. STAROSTY
Barbara Zbojska
podinspektor

Skala: 1:1000

Obręb: Ruszki

Gmina: Osięcin

Powiat: radziejowski

Województwo: kujawsko-pomorskie

Sytuacja na dzień: 27.05.2010 r.

Godło mapy: 365.233.113, 161

KERG: 2901-2/2010

Księga robót: 69/2010



Aleksandrow Kujawski ul. Słowackiego 28a, tel. 54 282 6767, fax: 54 282 4582
www.kujawskicentrum.pl, mail: biuro@kujawskicentrum.pl

GEODETA

Sławomir Zapęchowski
upr. zawod. nr 9859

STAROSTWO POWIATOWE
w Radziejowie
Powiatowy Ośrodek Dokumentacji
Geodezyjnej i Kartograficznej
ul. Żelazna 20/22, 84-200 Radziejów
91 / 102 (054) 285-38-75

G.8 IV-84/10-K

STAROSTWO POWIATOWE W RADZIEJOWIE
POWIATOWY OŚRODEK DOKUMENTACJI
GEODEZYJNEJ I KARTOGRAFYCZNEJ
w siedzibie Starostwa Powiatowego
ul. Żelazna 20/22, 84-200 Radziejów
Data: 09.06.10 10:29:01 MS-2/10
Dokumentacja projektowa
i zarządztwa nr 2010-03-2/10
Niniejsza mapa może służyć celom projektowym
Przebieg linii kolejowej w miejscowości
Radziejów, na której istnieją budynki
i infrastruktura powiatowego i państwowego
urzędu, na wytyczeniu linii kolejowej
z upr. zawod. nr 9859
Z up. STAROSTY
11.12.2010

Na wytyczeniu linii kolejowej w miejscowości
Radziejów - ul. Wyższej na min. 100m
napis - urządzenie po wytyczeniu linii
zgodnie z projektem i zarządztwem nr 2010-03-2/10
z których brak jest informacji w projekcie
i zarządztwie nr 2010-03-2/10

STAROSTWO
Z up. Starosty
Sławomir Zapęchowski
upr. zawod. nr 9859

STAROSTWO POWIATOWE W RADZIEJOWIE Powiatowy Zespół Uzgadniania Dokumentacji Projektowej

Na podstawie art. 28 ust. 1 ustawy z dnia 17 maja 1989 r. - Prawo geodezyjne
i kartograficzne (Dz. U. z 2000 r. Nr 100 poz. 1065 i Nr 120 poz. 1286) uzgodniono
ustalenie projektowanych sieci uzbrojenia terenu

OPINIA PRZEDŁOŻONA
(wyrażenie zgody na uzgodnienie projektu)

Uzgodnienie uzgodnienia sieci uzbrojenia terenu podlega wytyczeniu i geodezyjnej
realizacji powiatowej przez jednostki uprawnione do wykonywania prac
geodezyjnych.

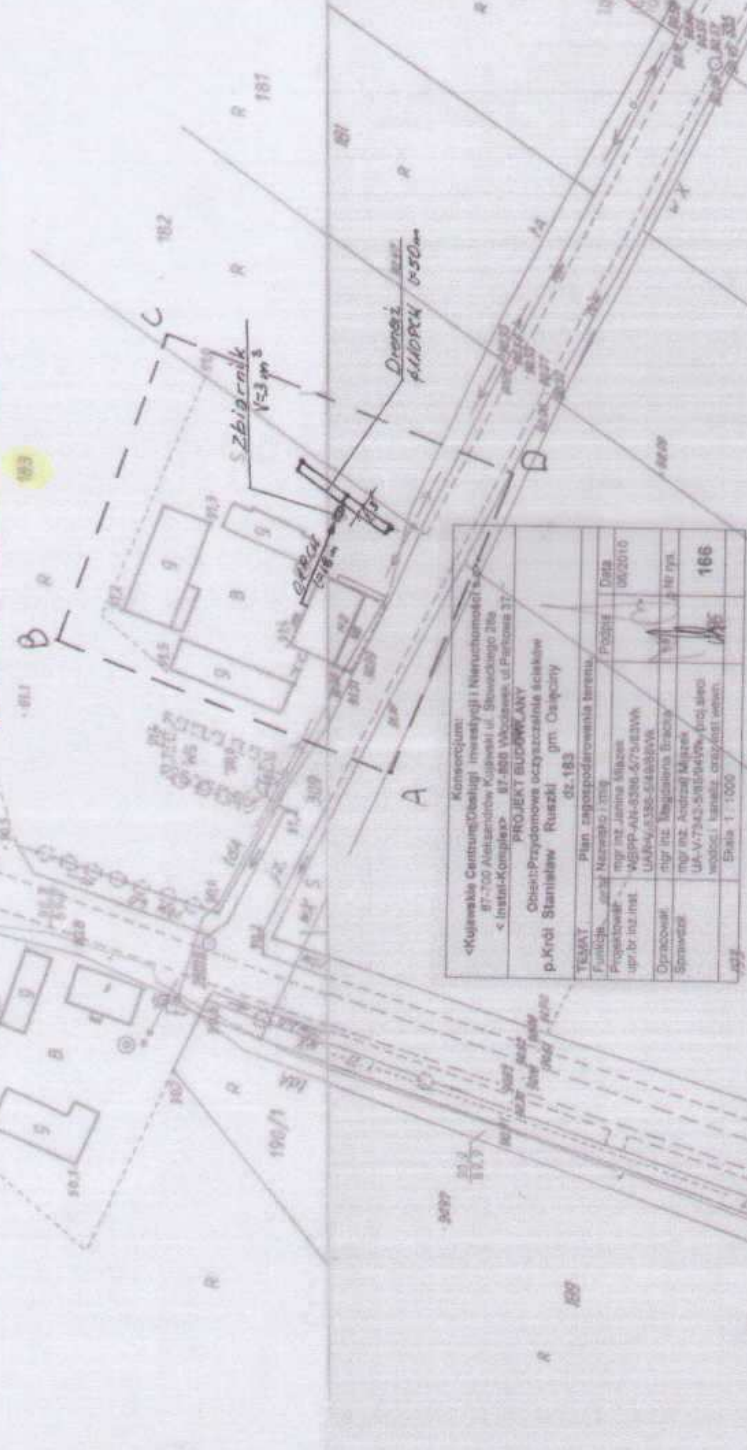
W razie niezgodności realizacji sieci uzbrojenia terenu z uzgodnieniem projektem
powiatowy zespół uzgadniający może z wyjątkami pomiarów i wytyczeń wytyczyć
własnymi środkami administracji architektoniczno - budowlanej, uzgodnienie
ustalenia projektowanych sieci uzbrojenia terenu zachowuje ważność, przez
co najmniej 3 lata od dnia wydania opinii w sprawie uzgadniania projektowanych sieci
uzbrojenia terenu.

Uzgodnienie sieci uzbrojenia terenu, w szczególności w przypadku, o którym mowa § 13 rozporządzenia
Ministra Rozwoju Regionalnego i Budownictwa z dnia 3 kwietnia 2001 r. w sprawie
geodezyjnej ewidencji sieci uzbrojenia terenu oraz zapisów uzgadniania
dokumentacji projektowej (Dz. U. Nr 88, poz. 455).

OPINIA NR 6. AM/44.70/1308/1010
(tytuł, opinia)

Przewodniczący Zarządu
Uzgadniania i Dokumentacji Projektowej
(organ uzgadniający uzgodnienie projektowanych
sieci uzbrojenia terenu - imię, nazwisko, podpis
przewodniczącego zespołu)

Radziejów dnia 26.05.2010



Konsentum:			
Kujawskie Centrum Obsługi Inwestycji i Nieruchomości ul. Żelazna 20/22, 84-200 Radziejów Instytut Geodezyjny i Kartograficzny PROJEKT BUDOWY			
Opis: Projektowanie i wytyczenie sieci uzbrojenia terenu			
p.Król Stanisław Ruszki gm. Osipow			
TEMAT	Plan zagospodarowania terenu	02.183	
Pracownik	Nazwisko i imię	Postać	Data
Projektant	mgr inż. Janina Milec		06.2010
upr. br. nr 101	WSPR-AN-8386-675-833W		
Opisownik	mgr inż. Sławomir Zapęchowski		
Stwierdził	mgr inż. Andrzej Milec		
	UK-17342-541844W-1010		
	Wzrost: 1,70m, Ciężar ciała: 70kg, Ciężar ciała: 70kg		
	Skala 1:1000		
			166

1

Konsorcjum:		Kujawskie Centrum Osiągów Inwestycyjnych Sp. z o.o.	
87-700 Aleksandrów Kujawski, ul. Słowackiego 28a		87-700 Aleksandrów Kujawski, ul. Słowackiego 28a	
« Instal-Komplex »		BT-400 Wodociąg ul. Parkowa 37	
PROJEKT BUDOWLANY		PROJEKT BUDOWLANY	
Opis: Przejściowa oczyszczalnia ścieków		Opis: Przejściowa oczyszczalnia ścieków	
p. Kłaskowski Jan		Ruszkiewicz Jan	
gm. Osiąg		gm. Osiąg	
cz. 128		cz. 128	
plan zagospodarowania terenu.		plan zagospodarowania terenu.	
TEMAT	plan zagospodarowania terenu.	TEMAT	plan zagospodarowania terenu.
Prokurator	mgr inż. Jolanta Mazur	Prokurator	mgr inż. Jolanta Mazur
Pracownik	USB/02-AN-8396-2/16/SZVN	Pracownik	USB/02-AN-8396-2/16/SZVN
up. by inż. inż.	UAA/V-33/06-2/16/SZVN	up. by inż. inż.	UAA/V-33/06-2/16/SZVN
Opracował:	mgr inż. Magdalena Brzozka	Opracował:	mgr inż. Magdalena Brzozka
Sprawdził:	mgr inż. Andrzej Mazurkiewicz	Sprawdził:	mgr inż. Andrzej Mazurkiewicz
	UAA/V-7343-3/06-SZVN, prośbę		UAA/V-7343-3/06-SZVN, prośbę
	wznowić i kanaleć oraz inż. wzmoc.		wznowić i kanaleć oraz inż. wzmoc.
	Strona 1 / 1000		Strona 1 / 1000

Drenaj 140 PCW
l=50m

MAPA SYTUACYJNO-WYSOKOSCIOWA

Skala: 1:1000
 Obręb: Samoszyce
 Gmina: Osiężyn
 Powiat: radziejowski
 Województwo: kujawsko-pomorskie
 Sytuacja na dzień: 04.06.2010 r.
 Godło mapy: 365.413.113, 161
 KERG: 3012-42/2010
 Księga robót: 83/2010



Aleksandrow Kujawski ul. Słowackiego 28a, tel. 54 282 6767, fax: 54 282 4552
 www.kujawskiecentrum.pl, mail: biuro@kujawskiecentrum.pl

GEODETA
 Mirosław Ziętaczowski
 upraw./swód. nr 9959

STAROSTWO POWIATOWE W RADZIEJOWIE

Powiatowy Zespół Uzgadniania Dokumentacji Projektowej

Na podstawie art. 28 ust. 1 ustawy z dnia 17 maja 1988 r. - Prawo geodezyjne i kartograficzne (Dz. U. z 2000 r. Nr 100 poz. 1086 i Nr 120 poz. 1268) uzgodniono usytuowanie projektowanych sieci uzbrojenia terenu

PRZEDSIĘWZIENIA ODCISZCZALNIA ŚCIEKÓW
 (wyszczególnienie uzgodnionych sieci uzbrojenia terenu)

Uzgodnione usytuowanie sieci uzbrojenia terenu podlega wytyczeniu i geodezyjnej inwentaryzacji powykonawczej przez jednostki uprawnione do wykonywania prac geodezyjnych.

W razie niezgodności realizacji sieci uzbrojenia terenu z uzgodnionym projektem inwestor zobowiązany jest przedłożyć mapę z wymiarami pomiarów, powykonawczych wiadomości organowi administracji architektoniczno - budowlanej, uzgodnienie usytuowania projektowanych sieci uzbrojenia terenu zachowuje ważność przez okres 3 lat od dnia wydania opinii w sprawie uzgadniania projektowanych sieci uzbrojenia terenu.

Uzgodnienie traci ważność w przypadku, o którym mowa § 13 rozporządzenia Ministra Rozwoju Regionalnego i Budownictwa z dnia 2 kwietnia 2001 r. w sprawie geodezyjnej ewidencji sieci uzbrojenia terenu, oraz założeń uzgadniania dokumentacji projektowej (Dz. U. Nr 38, poz. 455).

OPINIA NR 6.3.WD.42.20/2383/2010
 (sygn. opinii)

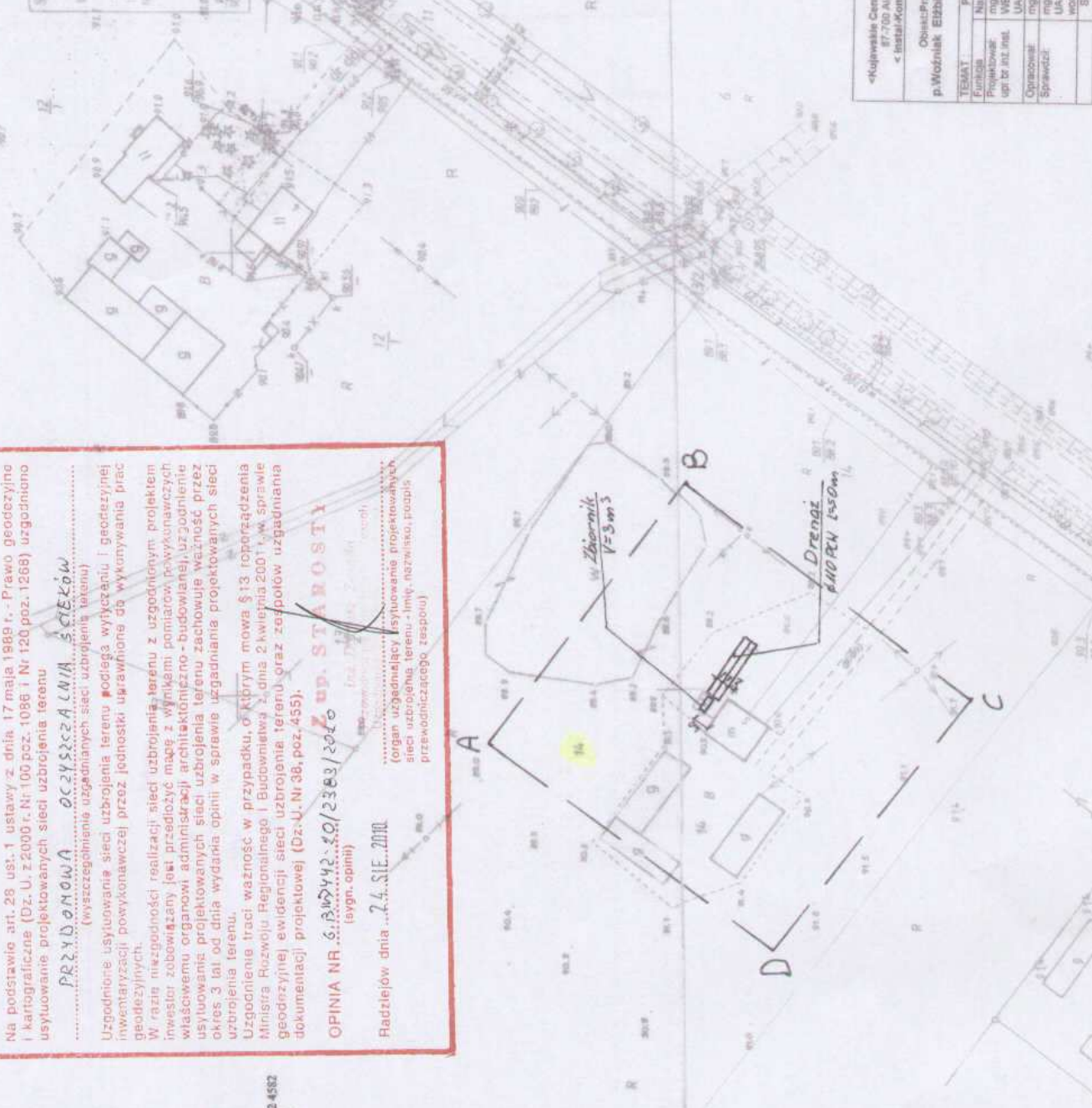
Radziejów dnia 24.05.2010
 (organ uzgadniający usytuowanie projektowanych sieci uzbrojenia terenu - imię, nazwisko, podpis przewodniczącego zespołu)

STAROSTWO POWIATOWE W RADZIEJOWIE
 Powiatowy Zespół Dokumentacji Projektowej
 ul. Kościuszki 20, 87-200 Włocławek, tel. 54 282 6767, fax: 54 282 4552
 -221- G.8.10.09.10-K
 22 CIE 200 0350
 30.04.13-12.10

Z up. STAROSTY

inż. Dariusz Zasada
 Kierownik Wydziału Geodezji
 Kujawskie Centrum Inwestycji i Nieruchomości
 GEODETA

Kontakty:		Kujawskie Centrum Inwestycji i Nieruchomości s.c.	
Kujawskie Centrum Inwestycji i Nieruchomości s.c.		ul. Kościuszki 28a, 87-200 Włocławek, tel. 54 282 6767, fax: 54 282 4552	
PROJEKT BUDOWLANY		Odciszczalnia ścieków	
p.Woźniak Elżbieta		Samoszyce gm. Osiężyn	
TEMAT	Plan zagospodarowania terenu	Str. 14	
Funkcja	Nazwisko	Podpis	Data
Projektował	mgr inż. Jacek Mazur		08.06.10
upr. za int. nat.	VBSP-AH 8195-5715-9344		
Opracował	mgr inż. Maciej Biegała		
Sprawił	mgr inż. Andrzej Mazur		
	US-67342-08354914N, projekt wodociągowej sieci i kanału, oraz linii napr.		
	Skala 1:1000		171



Skala: 1:1000

Obrob: Seczkowo

Gmina: Osiężany

Powiat: radziejowski

Województwo: kujawsko-pomorskie

Sytuacja na dzień 21.05.2010 r.

Godlo mapy: 365:144.211

KERG: 2901-3/2010

Księga robót: 90/2010



OBŚLUGI INWESTYCYJNE I NIERUCHOMOŚCI

Aleksandrów Kujański ul. Słowackiego 28a, tel. 54 282 6767, fax: 54 282 4582

www.kulawskiecentrum.pl, mail: biuro@kulawskiecentrum.pl

STAROSTWO POWIATOWE W RADZIEJOWIE
Powiatowy Zespół Uzgadniania Dokumentacji Projektowej

Na podstawie art. 28 ust. 1 ustawy z dnia 17 maja 1988 r. - Prawo geodezyjne i kartograficzne (Dz. U. z 2000 r. Nr 100 poz. 1036 i Nr 120 poz. 1258) uzgodniono uszybowanie projektowanych sieci uzbrojenia terenu

PRZYDOMOWA OCZYWCZALNIA LEXOW

Uzgodnione usługowanie sieci uzbrojenia terenu według wytyczeni i geodezyjnej inwencji (z wyjątkiem powyższych) przez jednostki uzależnione do wykonywania prac geodezyjnych,

W razie niezdolności realizacji sieci uzbrojenia terenu z uzgodnionymi projekcjami inwestor zobowiązany jest przedłożyć mapę z wynikami pomiarów powykonawczych właściwuemu organowi administracji architektoniczno - budowlanej, uzgodnienie usytuowania projektowanej sieci uzbrojenia terenu zachowując ważność przez okres 3 lat od dnia wydania opinii w sprawie uzgadniania projektowanych sieci uzbrojenia terenu.

Uzgodnienie traci ważność w przypadku, o którym mowa § 8 rozporządzenia Ministra Rozwoju Regionalnego i Budownictwa z dnia 2 kwietnia 2001 r. w sprawie geodezyjnej ewidencji sieci uzbrojenia terenu oraz zespołów uzgadniania dokumentacji projektowej (Dz. U. Nr 38, poz. 455).

OPINIA NR G-BV7442-LO/2383.12010

(sygn. opini)

Radziejów dnia 24 SIE 2010

(organ) uzgadniający ustrukturalizację projektowanych sieci uzbrojenia terenu - imię, nazwisko, podpis przewodniczącego zespołu)

«Je wykładowcą na Uniwersytecie w Warszawie — na Wydziale Matematyki — i nie mam czasu na takie sprawy — uważam, że najważniejszą rzeczą jest wykładanie, a nie zbieranie dołączonych do listy. Wobec tego proszę o informację, w jaki sposób można uzyskać więcej informacji».

Z up. SYROSTY

mgr Dariusz Ziobło
starosta Miasta i Gminy Górzno
Angielska, 40-010 Górzno
GRODETA POWIATOWY

[illegible]

[illegible]

www.kujawskiecentrum.pl, mail: biuro@kujawskiecentrum.pl

Uprawy, 2004, nr 9/959

100

100

1992

10

1998

1999

3

100

10

100

100

204

10

1
2
3
4
5
6
7
8
9
10

25

10

10

10

MAPA SYTUACYJNO-WYSOKOŚCIOWA

Skala: 1:1000

Obszar: Sęczkowo

Gmina: Osiężyn

Powiat: Radziejowski

Województwo: kujawsko-pomorskie

Sytuacja na dzień: 21.05.2010 r.

Godło mapy: 365.144.214

KERG: 2901-3/2010

Księga robot: 90/2010

KUJAWSKIE CENTRUM
OBSŁUGI INWESTYCJI I NIERUCHOMOŚCI

Aleksandrow Kujawski ul. Słowackiego 28a, tel. 54 282 6767, fax: 54 282 4582

www.kujawskicentrum.pl, mail: biuro@kujawskicentrum.pl

GIEQDEJA

Stanisław Zajączkowski
uprzedz. zawód nr 9959

STANOWISKO POWIATOWE
w Radziejowie
Powiatowy Zarząd
Geodezyjny
ul. Młodzieżowa 1A, 87-500
Radziejów, tel. 54 282 4582

STANOWISKO POWIATOWE W RADZIEJOWIE
POWIATOWY ZESPÓŁ UZGADNIANIA DOKUMENTACJI PROJEKTOWEJ
W RAMACH PRACY W ZAKRESIE
GEODEZYJNYCH I KARTOGRAFICZNYCH
ZADANIE: 22 CZE 2010

22 CZE 2010

2901.254-9/10

22 CZE 2010

STAROSTWO POWIATOWE W RADZIEJOWIE Powiatowy Zespół Uzgadniania Dokumentacji Projektowej

Na podstawie art. 28 ust. 1 ustawy z dnia 17 maja 1988 r. Prawo geodezyjne i kartograficzne (Dz. U. z 2000 r. Nr 100, poz. 1086 i Nr 24, poz. 1358) oraz uchwały o ustytuowaniu projektowanych sieci uzbrojenia terenu

DZ. K. DOK. A OCZYSZCZALNIA ŚCIEKÓW

(wyszczególnienie uzgadnianych sieci uzbrojenia terenu)
Uzgodnione usytuowanie sieci uzbrojenia terenu podlega wyłączeniu do wykonywania prac inwentaryzacyjnych i wykonawczych przez jednostkę uprawnioną do wykonywania prac geodezyjnych.

W razie niezdolności realizacji sieci uzbrojenia terenu z uzgodnionym projektem inwestor zobowiązany jest przedłożyć mapę z wynikami pomiarów powyższych właścicieli terenów, organowi administracji architektoniczno - budowlanej, uzgodnienie usytuowania projektowanych sieci uzbrojenia terenu zachowuje ważność przez okres 3 lat od dnia wydania opinii w sprawie uzgadniania projektowanych sieci uzbrojenia terenu.

Uzgodnienie traci ważność w przypadku, o którym mowa § 13 rozporządzenia Ministra Rozwoju Regionalnego i Budownictwa z dnia 2 kwietnia 2001 r. w sprawie geodezyjnej ewidencji sieci uzbrojenia terenu oraz zespołów uzgadniania dokumentacji projektowej (Dz. U. Nr 38, poz. 455).

OPINIA NR 6/BW/2010 z 20/03/2010

(sygn. opinii)

Radziejów dnia 24.03.2010

Przewodniczący Zarządu
Uzgadniania Dokumentacji Projektowej

Starosta

(organ uzgadniający usytuowanie projektowanych sieci uzbrojenia terenu - imię, nazwisko, podpis przewodniczącego zarządu)

Konsorcjum: «Kujawskie Centrum Obsługi Inwestycji i Nieruchomości s.c.» 87-700 Aleksandrow Kujawski ul. Słowackiego 28a «Instal-Komputer» 87-500 Włocławek ul. Parkowa 37	
PROJEKT BUDOWLANY Opis: Prace inżynierskie i kosztorysowe dla sieci uzbrojenia terenu	
p. Włocławski Dariusz	gm. Osiężyn
TEMAT: Plan zagospodarowania terenu.	
Funkcja: Nazwa: 100m	Podpis: Data: 20/03/2010
Projektant: mgr inż. Jolanta Miazek	Wzrost: 1,70m
upr. nr inż. 100	UAM: 100-100-100
Opracował: mgr inż. Magdalena Bracha	Nr rys: 178
Sprawił: mgr inż. Andrzej Miazek	
UAM: 100-100-100	
Wzrost: 1,70m	
Skala: 1:1000	

Skala: 1:1000

Obszar: Sędkowo

Gmina: Osieczny

Powiat: radziejowski

Województwo: kujawsko-pomorskie

Sytuacja na dzień: 21.05.2010 r.

Godło mapy: 365.144.214

KERG: 2901-372010

Księga robot: 90/2010

**KUJAWSKIE
CENTRUM**
OBSŁUGI INWESTYCJI I NIERUCHOMOŚCI

Aleksandrow Kujawski ul. Słowackiego 78A, tel. 54 282 6767, fax. 54 282 4382

www.kujawskicentrum.pl, mail: biuro@kujawskicentrum.pl

GEODETA
Sławomir Górecki
uprawn. zawod. nr 90528

STAROSTWO POWIATOWE W RADZIEJOWIE Powiatowy Zespół Uzgadniania Dokumentacji Projektowej

Na podstawie art. 28 ust. 1 ustawy z dnia 17 maja 1989 r. - Prawo geodezyjne i kartograficzne (Dz. U. z 2000 r. Nr 100 poz. 1086 i Nr 120 poz. 1268) uzgodniono

użytkowanie projektowanych sieci uzbrojenia terenu

PRZYJĘTO MOWA OCZYSZCZALNIA ŚCIEKÓW

(wyszczególnienie uzgadnianych sieci uzbrojenia terenu)

Uzgodnione użytkowanie sieci uzbrojenia terenu podlega wytyczeniu i geodezyjnej inwentaryzacji, powykonawczej przez jednostki uprawnione do wykonywania prac geodezyjnych.

W razie niezgodności realizacji sieci uzbrojenia terenu z uzgodnionym projektem inwestor zobowiązany jest przedłożyć mapę z wynikami pomiarów, powykonawczych właściwemu organowi administracji architektoniczno - budowlanej, uzgodnienie użytkowania projektowanych sieci uzbrojenia terenu zachowuje ważność przez okres 3 lat od dnia wydania opinii w sprawie uzgadniania projektowanych sieci uzbrojenia terenu.

Uzgodnienie traci ważność w przypadku, o którym mowa § 3, rozporządzenia Ministra Rozwoju Regionalnego i Budownictwa z dnia 2 kwietnia 2001 r. w sprawie geodezyjnej ewidencji sieci uzbrojenia terenu oraz zespołów uzgadniania dokumentacji projektowej (Dz. U. Nr 38, poz. 455).

OPINIA NR 6/2010/2303/2010

Radziejów dnia 2.4.2010.

-230-

G. B. IV-10510-K

STAROSTWO POWIATOWE W RADZIEJOWIE
PUNKTOWY OŚRODEK DOKUMENTACJI
GEODEZYJNEJ I KARTOGRAFICZNEJ

W celu udzielenia informacji o projekcie
dokumentacji projektowej

22 CIE 2010

2901.254-8140

22 CIE 2010

22 CIE 2010

22 CIE 2010

22 CIE 2010

22 CIE 2010

22 CIE 2010

22 CIE 2010

22 CIE 2010

22 CIE 2010

22 CIE 2010

22 CIE 2010

22 CIE 2010

22 CIE 2010

22 CIE 2010

22 CIE 2010

22 CIE 2010

22 CIE 2010

22 CIE 2010

22 CIE 2010

22 CIE 2010

22 CIE 2010

22 CIE 2010

22 CIE 2010

22 CIE 2010

22 CIE 2010

www.kujawskiecentrum.pl, mail: biuro@kujawskiecentrum.pl

GEODETA
Signature of Officer/Agent
UPSTREAM APPROVED BY GEODETA

(organ uzgadniający usytuowanie projektowanych
sieci uzbrojenia terenu - imię, nazwisko, podpis
przewodniczącego zespołu)

Hand-drawn site plan of a drainage system. The plan shows a rectangular 'Zbiornik V=3m³' (storage tank) and a rectangular 'Drenaż 44x10cm' (drainage) with a length of 'L=50m'. The drainage is connected to the tank. The area is divided into sections labeled A, B, C, and D. The background shows a street with buildings and trees.

Z up. STAROSTY
miej. Tadeusz Zawadzki
Kierownik Wydziału C. Jem.
Województwa Lubelskiego

Konsorcjum:
 <Kujawskie Centrum Obejrgi Inwestycji i Interakomercj's>
 87-700 Aleksandrow Kujawski ul. Sowiachego 28a
 <Instal-Komplex> 87-800 Mrozewski ul. Parkowa 37

PROJEKT BUDOWLANY
Obiekt: Prydomowa oczyszczalnia ścieków

gm. Osiepcy

argentea tenuis.

Podpis	Data
	05/20

5/75/83WK
9/88WK

№ 1	№ 2	№ 3	№ 4	№ 5	№ 6	№ 7	№ 8	№ 9	№ 10	№ 11	№ 12	№ 13	№ 14	№ 15	№ 16	№ 17	№ 18	№ 19	№ 20	№ 21	№ 22	№ 23	№ 24	№ 25	№ 26	№ 27	№ 28	№ 29	№ 30	№ 31	№ 32	№ 33	№ 34	№ 35	№ 36	№ 37	№ 38	№ 39	№ 40	№ 41	№ 42	№ 43	№ 44	№ 45	№ 46	№ 47	№ 48	№ 49	№ 50	№ 51	№ 52	№ 53	№ 54	№ 55	№ 56	№ 57	№ 58	№ 59	№ 60	№ 61	№ 62	№ 63	№ 64	№ 65	№ 66	№ 67	№ 68	№ 69	№ 70	№ 71	№ 72	№ 73	№ 74	№ 75	№ 76	№ 77	№ 78	№ 79	№ 80	№ 81	№ 82	№ 83	№ 84	№ 85	№ 86	№ 87	№ 88	№ 89	№ 90	№ 91	№ 92	№ 93	№ 94	№ 95	№ 96	№ 97	№ 98	№ 99	№ 100	№ 101	№ 102	№ 103	№ 104	№ 105	№ 106	№ 107	№ 108	№ 109	№ 110	№ 111	№ 112	№ 113	№ 114	№ 115	№ 116	№ 117	№ 118	№ 119	№ 120	№ 121	№ 122	№ 123	№ 124	№ 125	№ 126	№ 127	№ 128	№ 129	№ 130	№ 131	№ 132	№ 133	№ 134	№ 135	№ 136	№ 137	№ 138	№ 139	№ 140	№ 141	№ 142	№ 143	№ 144	№ 145	№ 146	№ 147	№ 148	№ 149	№ 150	№ 151	№ 152	№ 153	№ 154	№ 155	№ 156	№ 157	№ 158	№ 159	№ 160	№ 161	№ 162	№ 163	№ 164	№ 165	№ 166	№ 167	№ 168	№ 169	№ 170	№ 171	№ 172	№ 173	№ 174	№ 175	№ 176	№ 177	№ 178	№ 179	№ 180	№ 181	№ 182	№ 183	№ 184	№ 185	№ 186	№ 187	№ 188	№ 189	№ 190	№ 191	№ 192	№ 193	№ 194	№ 195	№ 196	№ 197	№ 198	№ 199	№ 200	№ 201	№ 202	№ 203	№ 204	№ 205	№ 206	№ 207	№ 208	№ 209	№ 210	№ 211	№ 212	№ 213	№ 214	№ 215	№ 216	№ 217	№ 218	№ 219	№ 220	№ 221	№ 222	№ 223	№ 224	№ 225	№ 226	№ 227	№ 228	№ 229	№ 230	№ 231	№ 232	№ 233	№ 234	№ 235	№ 236	№ 237	№ 238	№ 239	№ 240	№ 241	№ 242	№ 243	№ 244	№ 245	№ 246	№ 247	№ 248	№ 249	№ 250	№ 251	№ 252	№ 253	№ 254	№ 255	№ 256	№ 257	№ 258	№ 259	№ 260	№ 261	№ 262	№ 263	№ 264	№ 265	№ 266	№ 267	№ 268	№ 269	№ 270	№ 271	№ 272	№ 273	№ 274	№ 275	№ 276	№ 277	№ 278	№ 279	№ 280	№ 281	№ 282	№ 283	№ 284	№ 285	№ 286	№ 287	№ 288	№ 289	№ 290	№ 291	№ 292	№ 293	№ 294	№ 295	№ 296	№ 297	№ 298	№ 299	№ 300	№ 301	№ 302	№ 303	№ 304	№ 305	№ 306	№ 307	№ 308	№ 309	№ 310	№ 311	№ 312	№ 313	№ 314	№ 315	№ 316	№ 317	№ 318	№ 319	№ 320	№ 321	№ 322	№ 323	№ 324	№ 325	№ 326	№ 327	№ 328	№ 329	№ 330	№ 331	№ 332	№ 333	№ 334	№ 335	№ 336	№ 337	№ 338	№ 339	№ 340	№ 341	№ 342	№ 343	№ 344	№ 345	№ 346	№ 347	№ 348	№ 349	№ 350	№ 351	№ 352	№ 353	№ 354	№ 355	№ 356	№ 357	№ 358	№ 359	№ 360	№ 361	№ 362	№ 363	№ 364	№ 365	№ 366	№ 367	№ 368	№ 369	№ 370	№ 371	№ 372	№ 373	№ 374	№ 375	№ 376	№ 377	№ 378	№ 379	№ 380	№ 381	№
-----	-----	-----	-----	-----	-----	-----	-----	-----	------	------	------	------	------	------	------	------	------	------	------	------	------	------	------	------	------	------	------	------	------	------	------	------	------	------	------	------	------	------	------	------	------	------	------	------	------	------	------	------	------	------	------	------	------	------	------	------	------	------	------	------	------	------	------	------	------	------	------	------	------	------	------	------	------	------	------	------	------	------	------	------	------	------	------	------	------	------	------	------	------	------	------	------	------	------	------	------	------	------	-------	-------	-------	-------	-------	-------	-------	-------	-------	-------	-------	-------	-------	-------	-------	-------	-------	-------	-------	-------	-------	-------	-------	-------	-------	-------	-------	-------	-------	-------	-------	-------	-------	-------	-------	-------	-------	-------	-------	-------	-------	-------	-------	-------	-------	-------	-------	-------	-------	-------	-------	-------	-------	-------	-------	-------	-------	-------	-------	-------	-------	-------	-------	-------	-------	-------	-------	-------	-------	-------	-------	-------	-------	-------	-------	-------	-------	-------	-------	-------	-------	-------	-------	-------	-------	-------	-------	-------	-------	-------	-------	-------	-------	-------	-------	-------	-------	-------	-------	-------	-------	-------	-------	-------	-------	-------	-------	-------	-------	-------	-------	-------	-------	-------	-------	-------	-------	-------	-------	-------	-------	-------	-------	-------	-------	-------	-------	-------	-------	-------	-------	-------	-------	-------	-------	-------	-------	-------	-------	-------	-------	-------	-------	-------	-------	-------	-------	-------	-------	-------	-------	-------	-------	-------	-------	-------	-------	-------	-------	-------	-------	-------	-------	-------	-------	-------	-------	-------	-------	-------	-------	-------	-------	-------	-------	-------	-------	-------	-------	-------	-------	-------	-------	-------	-------	-------	-------	-------	-------	-------	-------	-------	-------	-------	-------	-------	-------	-------	-------	-------	-------	-------	-------	-------	-------	-------	-------	-------	-------	-------	-------	-------	-------	-------	-------	-------	-------	-------	-------	-------	-------	-------	-------	-------	-------	-------	-------	-------	-------	-------	-------	-------	-------	-------	-------	-------	-------	-------	-------	-------	-------	-------	-------	-------	-------	-------	-------	-------	-------	-------	-------	-------	-------	-------	-------	-------	-------	-------	-------	-------	-------	-------	-------	-------	-------	-------	-------	-------	-------	-------	-------	-------	-------	-------	-------	-------	-------	-------	-------	-------	-------	-------	---

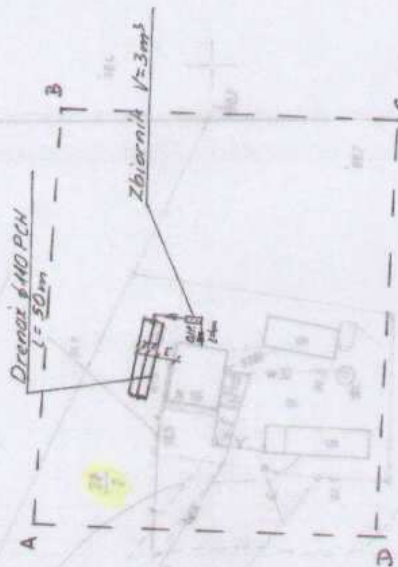
18

RECEIVED 1971 JUL 27

G. B. IV. 124110-K
W KRAJOWIE
KONWENTACH
A B C D
2956.032-1110

28 JUL 2010

Z op. STROSY

[illegible]

MAPA SYTUACYJNO-WYSOKOŚCIOWA

Skala: 1:1000
Obręb: Szalobród
Gmina: Osieczka
Powiat: radziejowski
Województwo: łódzkie
Sytuacja na dzień: 2010-01-01
Godło mapy: 1000
KERG: 2956-0000
Księga robót: 1000



**KUJAWSKIE
CENTRUM**
OBSŁUGI INWESTYCJI I NIERUCHOMOŚCI

Aleksandrow Kujawski ul. Słowackiego 28a, tel. 54 282 6767, fax: 54 282 4582
www.kujawskicentrum.pl, mail: biuro@kujawskicentrum.pl

SECRET
Statewide Public Access
System, Serial # 9059

STAROSTWO POWIATOWE W RADZIEJOWIE
Powiatowy Zespół Uzgadniania Dokumentacji Projektowej

PRZYDOKŁAD OCZYSZCZALNIA ŚCIEKÓW

[illegible]

Uzgodnienie traci ważność w przypadku, o którym mowa § 13, porządkowania

głównym źródłem informacji
dokumentacji projektowej (Dz. U. Nr 36, poz. 455).
Z up. STANOSTY

OPINIA NR 6.0007792.20/2383/2020
(sygn. opinii)

Radziejów dnia 24. XIE. 2010...

Podziękuję dnia 24.01.2010...

Skala: 1:1000
Obręb: Szalonki
Gmina: Osiećiny
Powiat: radziejowski
Województwo: kujawsko-pomorskie
Sytuacja na dzień: 17.06.2010 r.
Godło mapy: 365.322.081, 083
KERG: 2956-12/2010
Księga robót: 80/2010

C KUJAWSKIE
ENTRUM
OBŚLUGI INWESTYCJI I NIERUCHOMOŚCI

C. B. 10-124/10-K

STAROSTWO POWIATOWE W RADZIEJOWIE
POWIATOWY OŚRODEK DOKUMENTACJI
GEODEZYJNEJ I KARTOGRAFICZNEJ
Wobozarce 07-100 Radziejów
28 CZE 2010
2856.032-1/

2856.032-1110

Gruntz wsi Szolontki
Gmina Olsztyn

2 pp. STAROSTY

And Dariusz Zasada
Kierownik Zespołu Goodwill,
Kierownik Zespołu Podstaw
GEORGE FOWATOWY

STAROSTWO POWIATOWE W RADZIEJOWIE
Powiatowy Zespół Uzgadniania Dokumentacji Projektowej

PRZY DOMOWA 0245202ALNIA SCIEKOW

Grupy (w)szosobpórnio uzpauiznych sieci uzbrojania terenu)

Uzgodnienia tracą ważność w przypadku, o którym mowa §13 rozporządzenia Ministra Rozwoju Regionalnego i Budownictwa z dnia 2 kwietnia 2001 r. w sprawie geodezyjnej ewidencji sieci uzbrojenia terenu oraz zespołu uzgodnień dokumentacji projektowej (Dz.U. Nr 38, poz. 459).

OPINIA NR G.8147442-10/2383/2040
(sygn. opinii)

Radziejów dnia 24.08.2010...

Przewodniczący Zarządu Zespołu
Ubezpieczenia Samochodów i Ciężarówek
.....
(organ uzgadniający uszynowanie projektowany
sieci uzbrojenia terenu - imię, nazwisko, podpis
przewodniczącego zespołu)

-542-

**KUJAWSKIE
CENTRUM**
OBSŁUGI INWESTYCJI I NIERUCHOMOŚCI

Aleksandrow Kujawski ul. Słowackiego 28a, tel. 54 282 6767, fax: 54 282 4582
www.kujawskicentrum.pl, mail: biuro@kujawskicentrum.pl

GEODETA
Sławomir Polgoczkowski
ul. Praw. Zawod. nr 9459

G. B. IV. 124/10-K

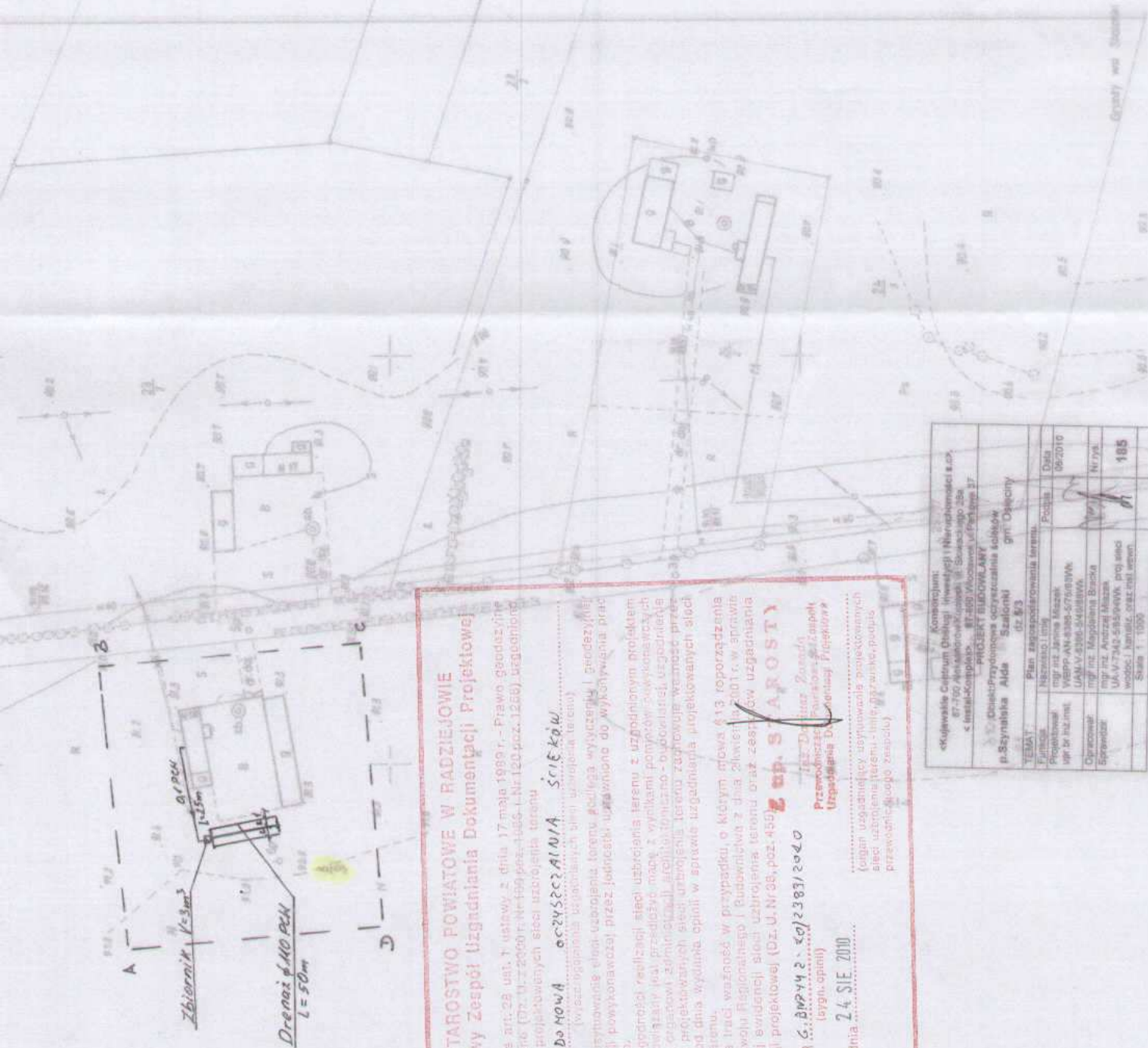
4 BCD

2956.032-1/10

28 CZE 2010

05 SEP 2010

Int. Marie Ziegler
Kreuzfeld, Württemberg
Hallingen, Württemberg
940011A, DMV



DP24D0MOWA OC2452C2AIN1A SRIE KOW

6. BV2442-20/2383/2020

[Download: print\(\)](#)

24 SIE 2010

Powiat: radziejowski
Województwo: kujawsko-pomorskie
Sytuacja na dzień: 24.05.2010 r.
Godło mapy: 365.144.104.152
KERG: 2900-21/2010
Księga robót: 73/2010



GEODETA

Slawomir Jajdzkowski
upr. zawod. nr 8958

Drenaj 6110 pav
 $l = 50m$

STAROSTWO POWIATOWE W RADZIEJOWIE
Powiatowy Zespół Uzgadniania Dokumentacji Projektowej

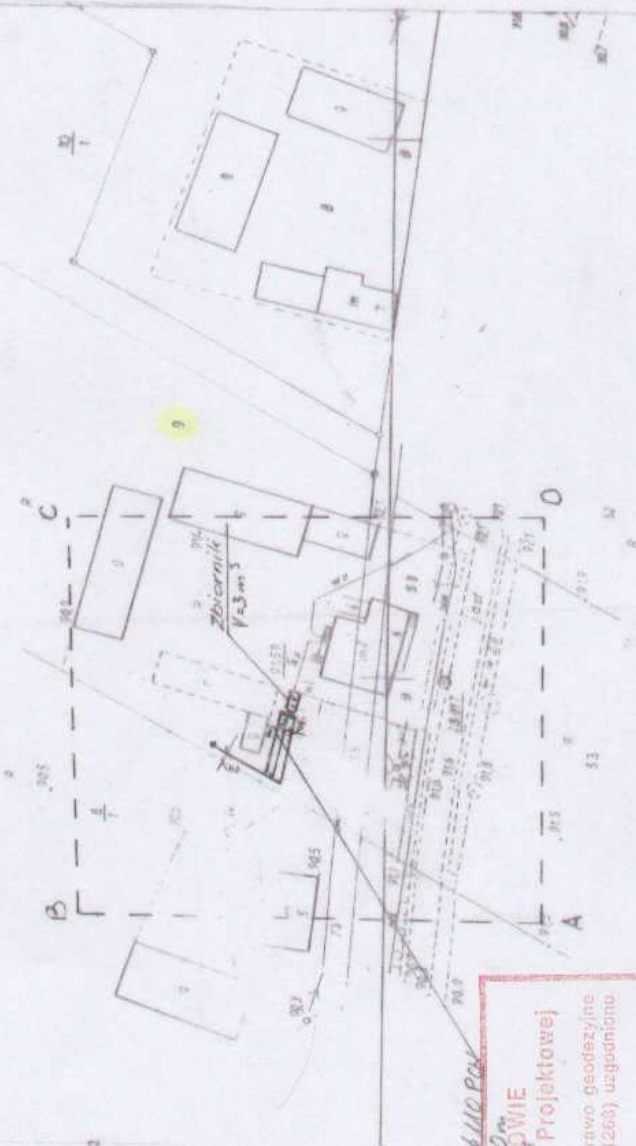
AR2712140W A 0124502ALNIA SCIEKOW

uzupełnienie treści wiadomości w przypadku, o którym mowa w § 3 rozporządzenia. Uzupełnienie treści wiadomości w sprawie Nr 301, w sprawie Ministerstwa Rozwoju Regionalnego i Budownictwa z dnia 2 kwietnia 2017 r. w sprawie geodazyjnej ewidencji sieci uzbrojenia terytorii oraz zesłańców uzgodnienia komunikacji projektowej (Dz. U. Nr 38, poz. 455).

OPINIA NR. 6.8167442. 20/2308/2020

(sygn. oplnii)

Radzie|ów dnia 24.11.2020...



do wykucia się latania w terenie
tymczasem — nie wykazuje z nich niczego
niebezpiecznego — i nie ma niczego
co by wskazywało na jakiegokolwiek
z których br. z jest informacją o jego
rodzaju brzośnych

4. úp. STAROSTY
Zboudka
Bohumir Zbořanský

Konsorcjum:		Plan zająć podzielenie terytorii.	
«Kujawskie Centrum Obsługi Inwestycji i Innowacyjności» s.c.		Nazwa(s) i imię	Data
81-700 Aleksandrów Kujawski ul. Szwajcarskiej 25a		mgr inż. Janina Mazurk	05/2010
«Instal-Complex» 87-400 Włocławek ul. Parkowa 37		VBPR-AN-8396-5773-3 WA	
PROJEKT BUDOWANY		UAI-NV-8386-5463887A	
Opis: Fryzjerskova oczyszczalnia ścieków		mgr inż. Maciejana Brzozka	Wzrost
p.Saiaiak Jarosław Ujma Mała gm. Osiechny	42.8	mgr inż. Andrzej Mazurk	Wzrost
		UAI-W-7742-5743887A	185
		mgr inż. Andrzej Mazurk	
		Wzrost, kierunek, kierunek	
		Główna 1. 1000	

MAPA SYTUACYJNO-WYSOKOŚCIOWA

Skala: 1:1000
 Obręb: Kościelna Wieś
 Gmina: Osięcin
 Powiat: radziejowski
 Województwo: kujawsko-pomorskie
 Sytuacja na dzień: 17.06.2010 r.
 Godło mapy: 365.411.071
 KERG: 2957-18/2010
 Księga robót: 94/2010



Aleksandrow Kujawski ul. Słowackiego 28a, tel. 54 282 6767, fax: 54 282 4582
 www.kujawskicentrum.pl, mail: biuro@kujawskicentrum.pl

GEODETA
 Sławomir Zajączkowski
 upraw. zawod. nr 9959

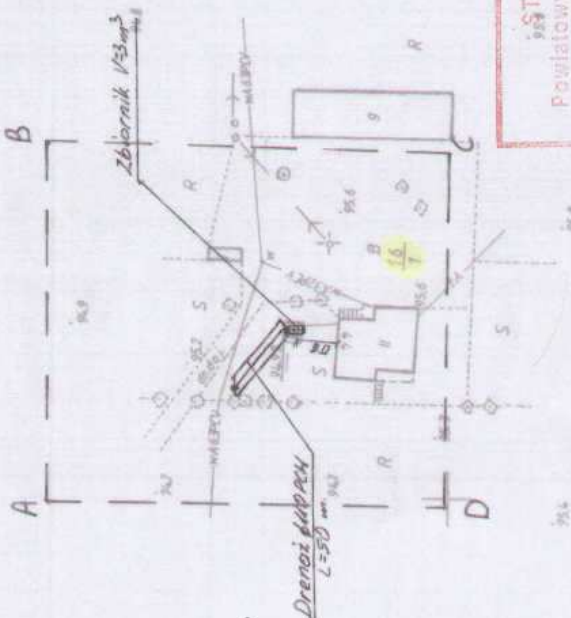
STAROSTWO POWIATOWE
 w Radziejowie
 Powiatowy Ośrodek Dokumentacji
 Geodezyjnej i Kartograficznej
 ul. Kosciuszki 20/22, 84-200 Radziejów
 tel./fax 10547 240-38-75

G. B. U. 134/10-K

STAROSTWO POWIATOWE W RADZIEJOWIE
 POWIATOWY OŚRODEK DOKUMENTACJI
 GEODEZYJNEJ I KARTOGRAFICZNEJ
 W opisie oznaczonym w składowym dokumencie
 akta sytuacyjno-wysokościowego (Dz. U. Nr 38, poz. 455)
 05 LIP 2010 2357-091-510
 13 LIP 2010

Wszystkie wyłączenia do latania w terenie
 innych - niż wyznaczonych na planie mapie - urządzeń pomiarowych, które
 były zgłoszone do Inwentaryzacji lub
 których braku jest informacją w
 mapach terenowych

Przedsiębiorstwo Geodezyjne i Kartograficzne
 z siedzibą w Radziejowie, ul. Słowackiego 28a, 84-200 Radziejów
 zarejestrowane w Sądzie Rejonowym dla M. St. w Radziejowie, KRS 0000000000, NIP 525-200-0000, REGON 141818181
 Z up. STAROSTY
 Barbara Złotnicka
 Podinspektor



STAROSTWO POWIATOWE W RADZIEJOWIE Powiatowy Zespół Uzgadniania Dokumentacji Projektowej

Na podstawie art. 28 ust. 1 ustawy z dnia 17 maja 1999 r. - Prawo geodezyjne i kartograficzne (Dz. U. z 2000 r. Nr 103, poz. 1086 i Nr 120, poz. 1204) uzgodniono

PRZEDMOWA OCZYSZCZALNI ŚCIEKÓW
 (Wyszczególnienie uzgodnionych linii zabrojenia terenu)

Uzgodnione uzyskujące dla uzbrojenia terenu podległe wyłączeniu i geodezyjnej inwentaryzacji przy wyznaczaniu przez jednostkę uprawnioną do wykonywania prac geodezyjnych.
 W razie niezgodności realizacji sieci uzbrojenia terenu z uzgodnionym projektem inwestor zobowiązany jest przedłożyć mapę z wynikami pomiarów powiększających właściwości organizacyjno-administracyjne - budowlane, uprzedzenia użytkownika projektowanych sieci uzbrojenia terenu zachowanie własności przez okres 3 lat od dnia wydania opinii w sprawie uzgadnianie projektowanych sieci uzbrojenia terenu.

Uzgodnienie tracą ważność w przypadku, o którym mowa §13 rozporządzenia Ministra Rozwoju Regionalnego i Budownictwa z dnia 2 kwietnia 2001 r. w sprawie geodezyjnej ewidencji sieci uzbrojenia terenu oraz zasadów uzgadniania dokumentacji projektowej (Dz. U. Nr 38, poz. 455).

OPINIA NR 6-84742-20/2383/2010 Z up. STAROSTY
 (sygn. opinii)

Przewodniczący Powiatowego Zespołu
 uzgadniania dokumentacji projektowej
 (organ uzgadniający uzgodnienie projektowanych
 sieci uzbrojenia terenu - imię, nazwisko, podpis
 przewodniczącego zespołu)

Radziejów dnia 24.06.2010.

Konsorcjum: «Kujawskie Centrum Obsługi Inwestycji i Nieruchomości» s.p. 87-700 Aleksandrow Kujawski ul. Słowackiego 28a «Instal-Komplex» 87-400 Wąchocha ul. Piłsudskiego 37			
PROJEKT BUDOWLANY Oczyszczalnia ścieków gm. Osięcin			
p. Bartczak Grzegorz Witoldowo			
TEMAT: Plan zagospodarowania terenu			
Funkcja	Nazwisko i imię	Podpis	Data
Projektował	mgr inż. Jolanta Mazan		06.06.2010
upr. br. inż. inż.	WSPR-AM-5385-57703 WSR		
Opracował	mgr inż. Maciejewski Franciszek		
Sprawdził	mgr inż. Andrzej Mazan		
	UA-17342-5385-57703 WSR		
	WODOSŁ. KANALIZ. OCEZ. INŻ. (WSPR.)		
	Strona 1 z 1000		187

MAPA SYTUACYJNO-WYSOKOŚCIOWA

Skala: 1:1000
Obręb: Włodzimierzka dz. 58/1
Gmina: Osieczyny
Powiat: radziejowski
Województwo: kujawsko-pomorskie
Sytuacja na dzień: 23.07.2010 r.
Godło mapy: 365.411.013
KERG: 2957-19/2010
Księga robót: 95/2010



Aleksandra Kujawski ul. Słowackiego 28a, tel. 54 282 6767, fax: 54 282 4582
www.kujawskicentrum.pl e-mail: biuro@kujawskicentrum.pl

GEODETA
Sławomir Kujawski
upr. zawod. nr 9859

STAROSTWO POWIATOWE W RADZIEJOWIE
Powiatowy Zespół Uzgadniania Dokumentacji Projektowej

Na podstawie art. 28 ust. 1 ustawy z dnia 17 maja 1989 r. - Prawo geodezyjne i kartograficzne (Dz. U. z 2000 r. Nr 100 poz. 1086 i Nr 120 poz. 1266) uzgodniono

użytkowanie projektowanych sieci uzbrojenia terenu

PRZYSTĘPNOŚĆ DO SZCZEGÓŁOWYCH DOKUMENTÓW
(Wyszczególnienie uzgodnionych sieci uzbrojenia terenu)

Uzgodnione użytkowanie sieci uzbrojenia terenu podlega wyłączeniu i geodezyjnej inwentaryzacji (powykonawczy) przez jednostki uprawnione do wykonywania prac geodezyjnych.

W razie niezgodności realizacji sieci uzbrojenia terenu z uzgodnionym projektem inwestor zobowiązany jest przedłożyć mapę z wynikami pomiarów powykonawczych właściwemu organowi administracji architektoniczno-budowlanej, uzgodnienie

użytkowania projektowanych sieci uzbrojenia terenu zachowuje ważność przez okres 3 lat od dnia wydania opinii w sprawie uzgadniania projektowanych sieci

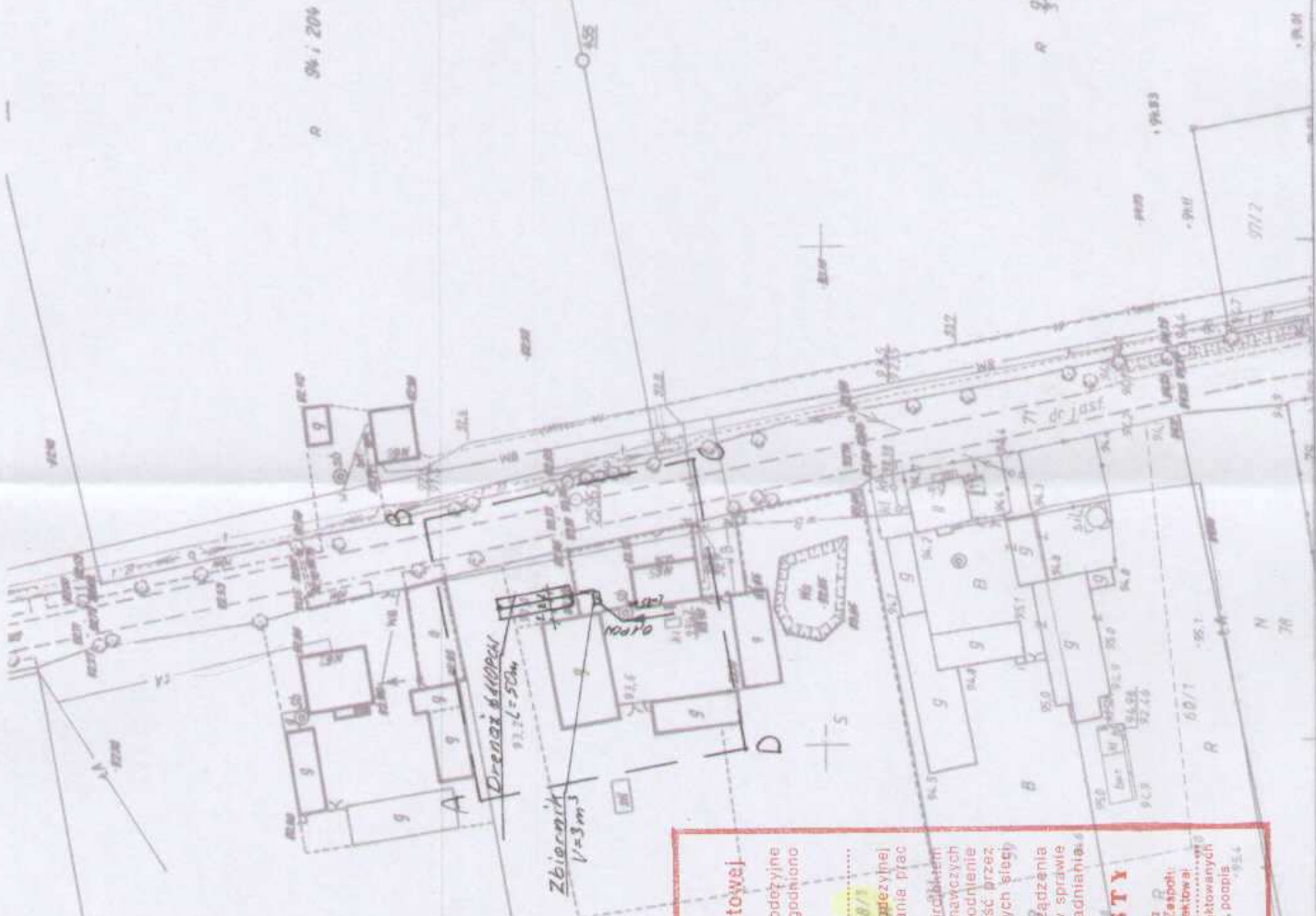
uzbrojenia terenu.
Uzgodnienie traci ważność w przypadku, o którym mowa § 13 rozporządzenia Ministra Rozwoju Regionalnego i Budownictwa z dnia 2 kwietnia 2001 r. w sprawie geodezyjnej ewidencji sieci uzbrojenia terenu oraz zespołów uzgadniania dokumentacji projektowej (Dz. U. Nr 38, poz. 455).

OPINIA NR 68/19/2010/2383/2010
(sygn. opinii)

Radziejów dnia 24.08.2010

Z up. STAROSTY

mgr inż. Dorota Zasada
Przewodnicząca Powiatowego Zespołu
Uzgadniania Dokumentacji Projektowej
(organ uzgadniający użytkowanie projektowanych
sieci uzbrojenia terenu - imię, nazwisko, podpis
przewodniczącego zespołu)



STAROSTWO POWIATOWE W RADZIEJOWIE
POWIATOWY ZESPÓŁ DOKUMENTACJI
GEODEZYJNEJ I KARTOGRAFICZNEJ
W obszarze strictej geodezyjnej i kartograficznej
absolutnej i względnej mapy sytuacyjno-wysokościowej
i pomiaru terenów (Dokumentacja projektowa)
pomiarowa nr 02.81E.200.2459-1M-610
(zawieszona)
Niniejsza mapa (Dz. U. z 2000 r. Nr 100 poz. 1086 i Nr 120 poz. 1266) uzgodniono
użytkowanie projektowanych sieci uzbrojenia terenu
i pomiaru terenów (Dokumentacja projektowa)
pomiarowa nr 03.81E.200.2459-1M-610
(zawieszona)
Podpis: Zbigniew
Podinspektor

Nie wykłosa się latania w terenie
lunych - niż wykłosa na niżej
mapie - urzędowa i...
były zgłoszone do Inwentaryzacji lub
o których brak jest informacji w mapie
współdzielczej

Zgodnie z art. 10 ust. 1 ustawy z dnia 17 maja 1989 r. - Prawo geodezyjne i kartograficzne (Dz. U. z 2000 r. Nr 100 poz. 1086 i Nr 120 poz. 1266) uzgodniono
użytkowanie projektowanych sieci uzbrojenia terenu
i pomiaru terenów (Dokumentacja projektowa)
pomiarowa nr 03.81E.200.2459-1M-610
(zawieszona)

Z up. STAROSTY
Barbara Zbigniewska
Podinspektor

Konsorzjum: «Kujawskie Centrum Obsługi Inwestycji i Nieruchomości s.c.» 87-700 Aleksandra Kujawski ul. Słowackiego 28a «Instal-Kompleks» 87-400 Wodzisław ul. Piłkowska 37	
Opis: Przygotowanie i uzgodnienie planu	
p. Maciejewski Wiesław Włodzimierzka gm. Osieczyny	
Dz. 58/1	
TEMAT	Plan zagospodarowania terenu
Funkcja	Nazwisko i imię
Projektował	mgr inż. Janina Mazan
upr. br. inż. inż.	WBP-AN-5385-575/2006
	LAN-V-3365-549/88M
Opracował	mgr inż. Magdalena Bracia
Sprawdził	mgr inż. Andrzej Mazan
	LAN-V-7342-595/04M (proj. i aud.)
	wydruki: kanaliz. oraz inż. wewn.
	Skala 1: 1000
	189

Skala: 1:1000

Obreń: Włodzimierka dz. 44/1

Gmina: Osiężany

Powiat: radziejowski

Województwo: kujawsko-pomorskie

Sytuacja na dzień: 23.07.2010 r.

Godło mapy: 365.411.013, 365.322.054

KERG: 2957-19/2010

Księga robót: 95/2010



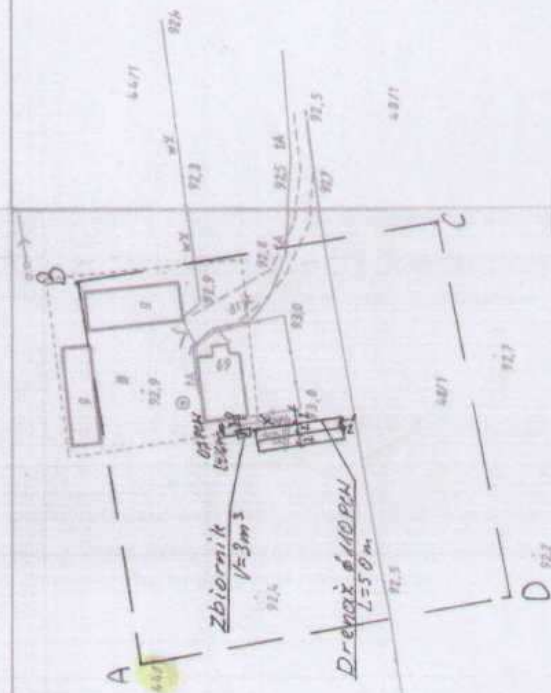
Aleksandrów Kujawski ul. Słowackiego 28a, tel. 54 282 6767, fax 54 282 4582

www.kujawskiecentrum.pl, mail: biuro@kujawskiecentrum.pl

GEODESIA

Slawomir Ziaćkowski

upraw kawod. nr 9959



+

STAROSTWO POWIATOWE W RADZIEJOWIE

Na podstawie art. 28 ust. 1 ustawy z dnia 17 maja 1999 r. - Prawo geodezyjne i kartograficzne (Dz. U. z 2000 r. Nr 100 poz. 1096 i Nr 120 poz. 1258) uzgodniłno

PP240040WA OC245202A LN1A SC1EK0W

Uzgodnione użytkowanie sieci uzbrojenia terenu podlega wytyczeniu i geodezyjnej inwentaryzacji powykonalowej przez jednostki uprawnione do wykonywania prac geodezyjnych.

W razie niezgodności realizacji sieci uzbrojenia terenu z uzgodnionym projektem inwestor zobowiązany jest przedstawić mapę z wynikami pomiarów powykonawczych właściciwu projektowanych sieci uzbrojenia terenu zachowując ważność przez użytkownika projektowanych sieci uzbrojenia terenu w sprawie uzgodnienia sieci okres 3 lat od dnia wydania opinii w sprawie uzgodnienia sieci uzbrojenia terenu).

uzbrojenia terenu.
Uzgodnienie treści ważności w przypadku, o którym mowa § 3 rozporządzenia Ministra Rozwoju Regionalnego i Budownictwa z dnia 2 kwietnia 2001 r. w sprawie uzgodnienia treści ważności w sprawie uzbrojenia terenu oraz za spółów uzgadniania uzgodnieniami, ewentualnie (Dz. U. Nr 38, poz. 455).

Przebieg choroby: Przebieg choroby: Przewlekła
 Diagnoza: Przewlekła
 (organ uzasadniający wystawienie profilaktycznych
 śledzi uzbrojenia teren - imię, nazwisko, popolis
 (sygn. opinii)

Radzieliów dnia 24.SIE.2010.

Sto wykazało się latami w terenie
lasy — nie wycofywać na szlaku
ciebie — wzięcia przelaz, które
były zgodne do kontaryzacji
o śladach brzości towarzyszącej

Zaproszenie nr 815.19 dotyczy z dnia 17.05.1989r.
Pracę geologiczną w rejonie:
N. Dz. U. z 2000r. Nr 160, poz. 1196
rozporządzenie, rozporządzenia
rozporządzenia w celu rozszerzenia
rozporządzenia, rozporządzenia
rozporządzenia, rozporządzenia

Z up. STAROSTY
głównie
Barbara Zbicińska
Białystok

STAROSTWO POWIATOWE
w Radziejowie
Powiatowy Ośrodek Dokumentacji
Gadolinowej i Kartograficznej
ul. Kościuszki 20/22, 64-200 Radziejów

Gmina: Osieczyny

Powiat: radziejowski

Województwo: kujawsko-pomorskie

Sytuacja na dzień: 23.06.2010 r.

Godlo mapy: 365.411.134

KERG: 2957-16/2010

Księga robot: 82/2010



Aleksandrow Kujawski ul Słowackiego 28a, tel: 54 282 6767, fax: 54 282 4582
www.kujawskicecenum.pl, mail: biuro@kujawskicecenum.pl

GEODETA
Sławomir Majczkowski
upraw. zawod. nr 9959

STAROSTWO POWIATOWE W RADZIEJOWIE
Powiatowy Zespół Uzgadniania Dokumentacji Projektowej

Na podstawie art. 28 ust. 1 ustawy z dnia 17 maja 1989 r. - Prawo geodezyjne i kartograficzne (Dz. U. z 2000 r. Nr 100 poz. 1085 i Nr 120 poz. 1268) uzgodniono usytuowanie projekowanych sieci uzbrojenia terenu

PRZYDOLOWA 002452241NIA 501EK06

(wyszczególnienie uzgodnionych sieci uzbrojenia terenów)

Uzgodnione użytkowanie sieci uzbrojenia terenu podlega wyłączeniu i geodezyjnej inwentaryzacji powyższawczej przez jednostki uprawnione do wykonywania prac geodezyjnych.

W razie niezdolności realizacji ślad ubrojenia terenu z uzgodnionym projektem inwencji zobowiązany jest przedłożyć mapę z wynikami pomiarów powytwarzanych właściwości organoleptycznych architektury i budowlanej, uzgodnienie usytuowania projektowanych ślad ubrojenia terenu zachowują ważność przez okres 3 lat od dnia wydania opinii w sprawie uzgadniania projektowanych ślad ubrojenia terenu.

Uzasadnienie traci ważność w przypadku, o którym mowa, § 13 rozporządzenia Ministra Rozwoju Regionalnego i Budownictwa z dnia 2 kwietnia 2001 r. w sprawie geodazyjnej ewidencji sieci uzbrojenia terenu oraz zespołów uzgadniania i dokumentacji projektowej (Dz. U. Nr 38, poz. 455).

C. B. 10. 5007-10. 10203/10204

(1 svqn, opinii)

Radziejów dnia 24.01.2010...

inż. Dariusz Zaczeka
Przewodniczący Powiatowego Zespołu
Inżyniera Dokumentacji Projektowej

(organ uzgadniający usytuowanie projektowanych
sieci uzbrojenia terenu - imię, nazwisko, podpis
przewodniczącego zespołu)

Koniecznik:					
«Kulawskie Centrum Ogrodzi Inwestycji i Nieruchomości s.c»					
67-100 Aleksandrow Kulawski ul. Słowackiego, 28a					
< Inwest-Kamila> 87-400 Wodzisław (Pani.Zwa 37					
PROJEKT BUDOWANY					
Obiekt: Przydomowa oczyszczalnia ścieków					
p.Dąbek Arkadiusz Wola Skarbowa gm. Osiepy					
dz. 87					
TERMIN	Plan zagospodarowania terenu				
Funkcja	Nazwa i typ				
Projektował	mgr inż. Jacek Mała				
upr. br. inż.	WZEP-AN 9306-57763/NAK UAM-V-8308-S-4-957/V				
	mgr inż. Magdalena Broda				
Opracował	mgr inż. Andrzej Młazek				
Sprawdził	UAM-V-7943-5893/NAK projekt wzrocz. kamila. 07.07.1991				
	Strona 1 : 1000				

MAPA SYTUACYJNO-WYSOKOŚCIOWA

Skala: 1:1000

Obręb: Wola Skarbkowa

Gmina: Ostiecin

Powiat: radziejowski

Województwo: kujawsko-pomorskie

Sytuacja na dzień: 31.05.2010 r.

Godło mapy: 365.413.031

KERG: 2957-16/2010

Księga robót: 82/2010



Aleksandra Kujawski ul. Słowackiego 28a, tel. 54 282 6767, fax: 54 282 4582
www.kujawskicentrum.pl, mail: biuro@kujawskicentrum.pl

GEODETA
Sławomir Polchowski
upr. zawod. nr 9959

STAROSTWO POWIATOWE W RADZIEJOWIE Powiatowy Zespół Uzgodniania Dokumentacji Projektowej

Na podstawie art. 28 ust. 1 ustawy z dnia 17 maja 1989 r. - Prawo geodezyjne i kartograficzne (Dz. U. z 2000 r. Nr 100 poz. 1086 i Nr 120 poz. 1268) uzgodniono usytuowanie projektowanych sieci uzbrojenia terenu

PRZYJMUJĄC: OCZYSCZENIA I ŚCIEKÓW

(wyszczególnienie uzgodnionych sieci uzbrojenia terenu)
Uzgodnione usytuowanie sieci uzbrojenia terenu podlega wytyczeniu i geodezyjnej inwentaryzacji, powyżsawczej przez jednostki uprawnione do wykonywania prac geodezyjnych.

W razie niezdolności realizacji sieci uzbrojenia terenu z uzgodnionym projektem inwestor zobowiązany jest przedłożyć miastu z wynikiem pomiarów powyżsawczych "skuteczności" (zgodności) składowości, przynależności - budowlanej, uzgodnienie usytuowania projektowanych sieci uzbrojenia terenu zachowując ważność przez okres 3 lat od dnia wydania opinii w sprawie uzgodnienia projektowanych sieci uzbrojenia terenu.

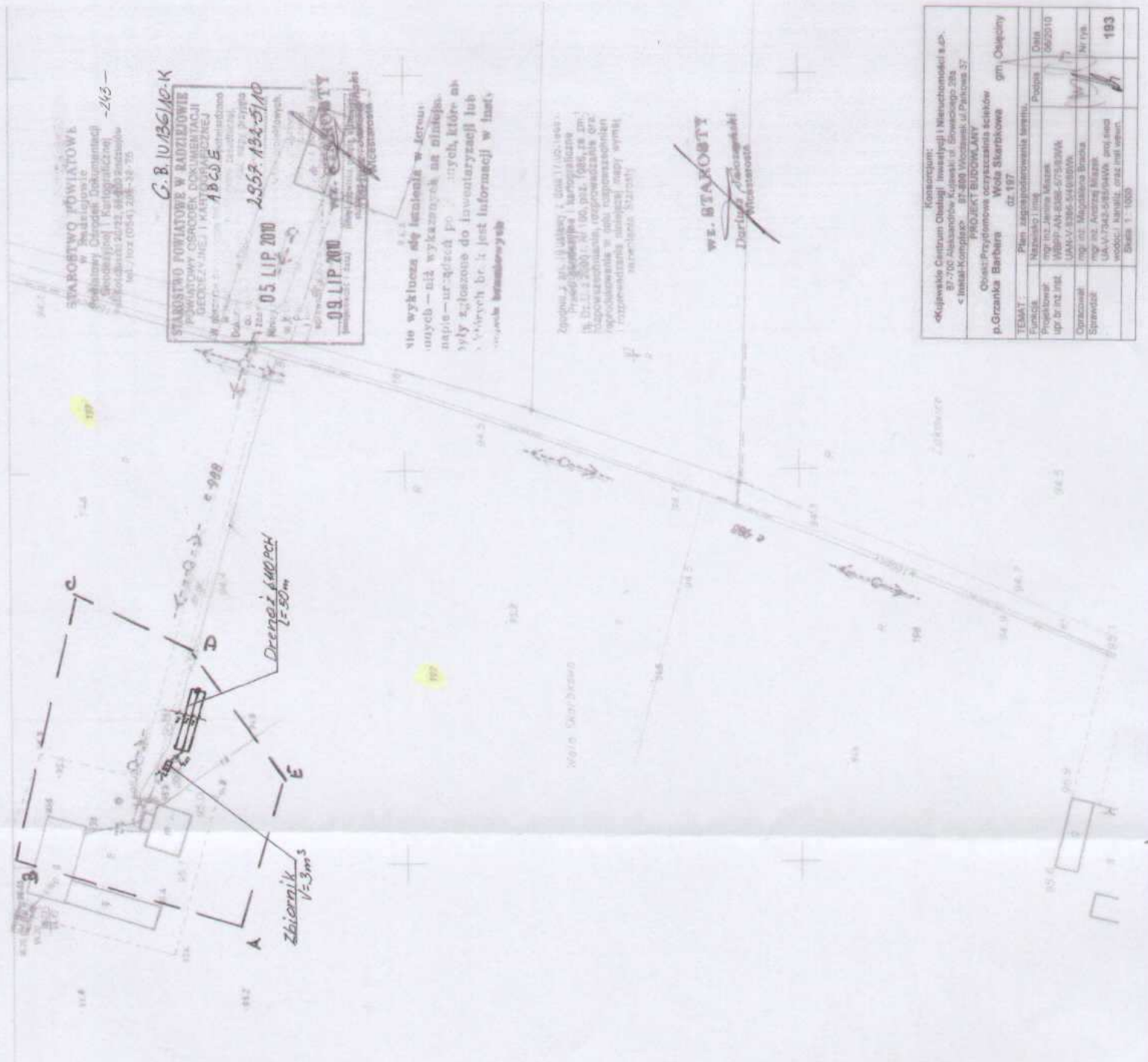
Uzgodnienie tracą ważność w przypadku, o którym mowa § 13 rozporządzenia Ministra Rozwoju Regionalnego i Budownictwa z dnia 2 kwietnia 2001 r. w sprawie geodezyjnej ewidencji sieci uzbrojenia terenu oraz zespołów uzgodnienia dokumentacji projektowej (Dz. U. Nr 38, poz. 455).

OPINIA NR 6.8.7442.10.1383/204 Z up. STAROSTY

(sygn. opinii)

Radziejów dnia 24.05.2010

Przewodniczący Powiatowego Zespołu
(organ uzgadniający usytuowanie projektowanych sieci uzbrojenia terenu - imię, nazwisko, podpis przewodniczącego zespołu)



Konsekwentnie: «Kujawskie Centrum Usług Inwestycyjnych i Nieruchomości» s.c. 87-700 Aleksandrów Kujawski, Słowackiego 28a «Inwest. Komplex» 87-800 Włocławek, ul. Piłsudskiego 57 PZO BKT BUDOWA JARY	
Obiekt: Przydomowa oczyszczalnia ścieków	gm. Ostiecin
p. Granka Barbara	Wola Skarbkowa
TEMAT: Plan zagospodarowania terenu	dz. 197
Forma: Nazwa i adres	Plan zagospodarowania terenu
Projektant: mgr inż. J. J. J.	Podpis: 06/2010
upr. nr inż. J. J.	upr. nr inż. J. J.
Opis: mgr inż. J. J.	Opis: mgr inż. J. J.
Sprzedaż: mgr inż. J. J.	Sprzedaż: mgr inż. J. J.
193	193

Księga robot: 82/2010

Aleksandrów Kuźwaki ul. Słowackiego 28a, tel. 54 282 6767, fax 54 282 4582

www.kujawskicentrum.pl, mail: biuro@kujawskicentrum.pl

9568 J. Polym. Sci. Polym. Chem. Ed. 9959

0568 in polio: 1959

Przewodniczący Zarządu
Urzędnicia Pasażera

(organ zarządzający instytucją, nie projektowanych)
adres: ul. Rydykowska 14a - I piętro, Łódź, 91-001
Zawodnicze 20-001

MAPA SYTUACYJNO-WYSOKOŚCIOWA

Skala: 1:1000

Obręb: Wola Skarbowa

Gmina: Osięciny

Powiat: radziejowski

Województwo: kujawsko-pomorskie

Sytuacja na dzień: 31.05.2010 r.

Godło mapy: 365.413.031

KERG: 2957-16/2010

Księga robót: 82/2010



Aleksandrow Kujawski ul. Słowackiego 28a, tel. 54 282 6767, fax: 54 282 4582

www.kujawskicentrum.pl, mail: biuro@kujawskicentrum.pl

GEODETA
Sławomir Rajczkowski
upr. zw. nr 9959

STAROSTWO POWIATOWE W RADZIEJOWIE Powiatowy Zespół Uzgadniania Dokumentacji Projektowej

Na podstawie art. 28 ust. 1 ustawy z dnia 17 maja 1989 r. - Prawo geodezyjne i kartograficzne (Dz. U. z 2000 r. Nr 100 poz. 1086 i Nr 120 poz. 1268) uzgodniono usytuowanie projektowanych sieci uzbrojenia terenu

PRZYJĘCIE **OPINIA** **ŚCIEKÓW**

(wyszczególnienie uzgadnianych sieci uzbrojenia terenu)

Uzgodnione usytuowanie sieci uzbrojenia terenu podlega wytyczeniu i geodezyjnej inwentaryzacji powykonawczej przez jednostki uprawnione do wykonywania prac geodezyjnych.

W razie niezgodności realizacji sieci uzbrojenia terenu z uzgodnionym projektem inwestor zobowiązany jest przedłożyć mapę z wynikami pomiarów powykonawczych właściwemu organowi administracji architektoniczno - budowlanej, uzgodnienie usytuowania projektowanych sieci uzbrojenia terenu zachowuje ważność przez okres 3 lat od dnia wydania opinii w sprawie uzgadniania projektowanych sieci uzbrojenia terenu.

Uzgodnienie traci ważność w przypadku, o którym mowa § 13 rozporządzenia Ministra Rozwoju Regionalnego i Budownictwa z dnia 2 kwietnia 2001 r. w sprawie geodezyjnej ewidencji sieci uzbrojenia terenu oraz zespołów uzgadniania dokumentacji projektowej (Dz. U. Nr 38, poz. 455).

OPINIA NR 6.8.M.P.42.40/2383/2010

(sygn. opinii)

Radziejów dnia 24.05.2010.

ŁUP. STAROSTY

Przewodniczący Powiatowego Zespołu Uzgadniania Dokumentacji Projektowej

(organ uzgadniający usytuowanie projektowanych sieci uzbrojenia terenu - imię, nazwisko, podpis)

przewodniczącego zespołu)

STAROSTWO POWIATOWE

w Radziejowie

Powiatowy Zespół Uzgadniania Dokumentacji

Geodezyjnej i Kartograficznej

ul. Kasimierza 20/22, 80-500 Radziejów

tel./fax (0543) 282-38-75

G.B. W. 136/KO. K

STAROSTWO POWIATOWE W RADZIEJOWIE

POWIATOWY ZESPÓŁ DOKUMENTACJI

GEODEZYJNEJ I KARTOGRAFICZNEJ

W obszarze planowanego terenu

z planem sytuacyjno-wysokościowym

z planem sytuacyjno-wysokościowym

z planem sytuacyjno-wysokościowym

z planem sytuacyjno-wysokościowym

z planem sytuacyjno-wysokościowym

z planem sytuacyjno-wysokościowym

z planem sytuacyjno-wysokościowym

z planem sytuacyjno-wysokościowym

z planem sytuacyjno-wysokościowym

z planem sytuacyjno-wysokościowym

z planem sytuacyjno-wysokościowym

z planem sytuacyjno-wysokościowym

z planem sytuacyjno-wysokościowym

z planem sytuacyjno-wysokościowym

z planem sytuacyjno-wysokościowym

z planem sytuacyjno-wysokościowym

z planem sytuacyjno-wysokościowym

z planem sytuacyjno-wysokościowym

z planem sytuacyjno-wysokościowym

z planem sytuacyjno-wysokościowym

z planem sytuacyjno-wysokościowym

z planem sytuacyjno-wysokościowym

z planem sytuacyjno-wysokościowym

z planem sytuacyjno-wysokościowym

z planem sytuacyjno-wysokościowym

z planem sytuacyjno-wysokościowym

z planem sytuacyjno-wysokościowym

z planem sytuacyjno-wysokościowym

z planem sytuacyjno-wysokościowym

z planem sytuacyjno-wysokościowym

z planem sytuacyjno-wysokościowym

z planem sytuacyjno-wysokościowym

z planem sytuacyjno-wysokościowym

z planem sytuacyjno-wysokościowym

z planem sytuacyjno-wysokościowym

z planem sytuacyjno-wysokościowym

z planem sytuacyjno-wysokościowym

z planem sytuacyjno-wysokościowym

z planem sytuacyjno-wysokościowym

z planem sytuacyjno-wysokościowym

z planem sytuacyjno-wysokościowym

z planem sytuacyjno-wysokościowym

z planem sytuacyjno-wysokościowym

z planem sytuacyjno-wysokościowym

z planem sytuacyjno-wysokościowym

z planem sytuacyjno-wysokościowym

z planem sytuacyjno-wysokościowym

z planem sytuacyjno-wysokościowym

z planem sytuacyjno-wysokościowym

z planem sytuacyjno-wysokościowym

z planem sytuacyjno-wysokościowym

z planem sytuacyjno-wysokościowym

z planem sytuacyjno-wysokościowym

z planem sytuacyjno-wysokościowym

Skala: 1:1000
Obręb: Osięcin
Gmina: Osięcin
Powiat: radziejowski
Województwo: kujawsko-pomorskie
Sytuacja na dzień: 31.05.2010 r.
Godło mapy: 365.411.212
KERG: 3013-46/2010
Księga robót: 92/2010



Aleksandrów Kujawski ul Słowackiego 28a, tel. 54 282 6767, fax: 54 282 4582
www.kujawskiecentrum.pl, mail: biuro@kujawskiecentrum.pl

GEODETA
Sławomir Zajęczkowski
upr. zawod. nr 9959

STAROSTWO POWIATOWE
w Inwałdzie
Powiatowy Ośrodek Dokumentacji
Geodyzycznej i Kartograficznej
ul. Kołomyjski 20/22, 88-200 Inwałd
Tel./fax (054) 766-38-97

G. B. 141110-K

INSTANCIĘ POWIATOWĄ W RADZIEJOWIE
 POWIATOWY OŚRODEK DOKUMENTACJI
 GŁOBYCZYŃSKI (KARTY KRAJOWE)
 W dziale: ośrodek informacyjny
 w sprawie: **ABCD**
 Dokumenty: 30.13.092-4/10
 do: 22 LIP 2010
 z: 12 LIP 2010
 12 LIP 2010
 11 LIP 2010

nie wykonano śledztwa w terenach
wych - dla wykonania na miejscu,
pisie - w Aż. 10 - ...ch, który u
złożono do ...ntaryjacji lub
bierz br ...jst informacji lub
...ach branżowych

Z up. STAROSTY
82 born
Barbara Zbolszko
Podinsko

STAROSTWO POWIATOWE W RADZIEJOWIE
Powiatowy Zespół Uzgadniania Dokumentacji Projektowej

Na podstawie art. 28 ust. 1 ustawy z dnia 17 maja 1989 r. - Prawo geodezyjne i kartograficzne (Dz.U. z 2000 r. Nr 100 poz. 1085 i Nr 120 poz. 1288) uzgodniono

PRZYBYŁOWA OCZYSZCZALNIA ŚCIEKÓW
(wyszczególnić uzbrojonych ślad uzbrojenia terenu)

Uzgodnione użytkowanie sieci uzbrojenia terenu podlega wyłączeniu i geodezyjnej inwentaryzacji powoławczej przez jednostki uprawnione do wykonywania prac geodezyjnych.

W razie niezgodności realizacji siedzi uzbiorzenia terenu z uzgodnionym projektem inwestor zobowiązany jest przedłożyć mapę z wyznacznymi powołanymi właścicielowi organowi architektury architektoniczno - budowlanej uzgodnienie usytuowania projektowanych siedzi uzbiorzenia terenu zachowując wartość przez okres 3 lat od dnia wydania opinii w sprawie uzgadniania projektowanych siedzi uzbiorzenia terenu.

Uzgodnienie treści ważność w przypadku, o którym mowa § 13 rozporządzenia Ministra Rozwoju Regionalnego i Budownictwa z dnia 2 kwietnia 2001 r. w sprawie geodezyjnej ewidencji sieci uzbrojenia terenu oraz zespołów uzgodnienia dokumentacji projektowej (Dz. U. Nr 38, poz. 455).

OPINIA NR 6847442-20/2383/2020up. STAROŚTY

(sygn. opinii)

Radziejów dnia 24.01.2019.

Przewodniczący Zarządu
(organ zarządzający wykonanie projektowanych
śledzi uzgodnienia terenowe, imię, nazwisko, podpis
przewodniczącego zespołu)

Konsument:		Plan zagospodarowania terenu:	
«Kujawskie Centrum Opieki i Inwestycji i Instrukcyjnski z o.o. ul. 87-700 Aleksandrow Kujawski, ul. Sienkiewskiego 21a «Instal-Komplex» 87-800 Włocławek, ul. Polna 37		Podpis	Data
			09/2010
PROJEKT BUDOWANY		Ni rys.	
Opieki: Przydomowy szpitalczaknia szkółek		200	
p. Rakowski Eugeniusz	Zapal	Szkala 1 : 1000	
42 330/4			
TUMAY			
Europejski	Nazwisko i imię		
upr. do roz. nat.	mgr inż. Jolanta Mazek		
	WBPZ-AW-4236-5719-89AW:		
	UAW-V-4395-543488AW:		
Opisowaciel	mgr inż. Magdalena Brocka		
Sprawdzaciel	mgr inż. Andrzej Mazek		
	UAW-V-7342-34829AW: mgr inż. Jolanta Mazek		
	WBPZ-AW-4236-5719-89AW: mgr inż. Jolanta Mazek		

MAPA SYTUACYJNO-WYSOKOŚCIOWA

Skala: 1:1000
Obręb: Zagajewice
Gmina: Osięcin
Powiat: radziejowski
Województwo: kujawsko-pomorskie
Sytuacja na dzień: 06.07.2010 r.
Godło mapy: 365.411.241
KRG: 2957-20/2010
Księga robót: 96/2010



Aleksander Kujawski ul. Słowackiego 28a, ul. 54 282 6767, fax: 54 282 4582
www.kujawskiecentrum.pl, mail: biuro@kujawskiecentrum.pl

GEODETA
Starostwo Powiatowe
upr. geod. nr 0059

STAROSTWO POWIATOWE
w Radziejowie
Powiatowy Ośrodek Dokumentacji
Geodezyjnej i Kartograficznej
ul. Kościuszki 20/21, 85-205 Radziejów
tel./fax (054) 285-35-75

GB.N-151/10-K

STAROSTWO POWIATOWE W RADZIEJOWIE
POWIATOWY OŚRODEK DOKUMENTACJI
GEODEZYJNEJ I KARTOGRAFICZNEJ
W dziale archiwalnym (ul. Kościuszki 20/21) dokonano
aktualizacji stanu na dzień 17.06.2010 r. Dokumenty
z powiatowego archiwum (ul. Kościuszki 20/21) i
zawieszonych 15. LIP. 2010 2957-20/2010
Nadaje mapę nr 365.411.241 z zapisami
projektu drogi, budowlę i wyznaczenie
linii rozgraniczenia nieruchomości, wyznaczenie
ustanowiło o pomiarach i pracach geodezyjnych
z up. STAROSTY
23 LIP. 2010
Podpis: [podpis]
Barbara Złotnicka

Wzrosty i dane do latania w terenie
tutych - na wyszczególnionych na planie
mapie - urządzeń po: tych, które
były zgłoszone do inwentaryzacji lub
w których br. z jest informacją w luty
wzrosty brzołowych

Z up. STAROSTY
Barbara Złotnicka
Podpis: [podpis]
Podpis: [podpis]

Zgodnie z art. 14 ustawy z dnia 17.06.1999 r.
Prawo geodezyjne i kartograficzne
(t.j. Dz.U. z 2007 r. Nr 150, poz. 1086, ze zm.)
rozporządzenia, rozporządzenia o
rozporządzenia w celu rozpoznania
i rozporządzenia niniejszą mapę wysłał
zawieszonych, Starostwa

STAROSTWO POWIATOWE W RADZIEJOWIE Powiatowy Zespół Uzgadniania Dokumentacji Projektowej

Na podstawie art. 28 ust. 1 ustawy z dnia 17 maja 1989 r. - Prawo geodezyjne
i kartograficzne (Dz. U. z 2000 r. Nr 100, poz. 1086 i Nr 120, poz. 1268) uzgodniono
ustytuowanie projektowanych sieci uzbrojenia terenu

PRZEDSIĘWZĘCIE OCZYSZCZANIA ŚCIEKÓW
(wyłączenie z planu zagospodarowania terenu)

Uzgodnione ustytuowanie sieci uzbrojenia terenu podlega wytyczeniu i geodezyjnej
inwentaryzacji powyższej, przez jednostkę uprawnioną do wykonywania prac
geodezyjnych.

W razie niemożności realizacji sieci uzbrojenia terenu z uzgodnionym projektem
inwestycji, należy przedstawić do mapy z wytyczeniem planu zagospodarowania
wzrosty i dane do latania w terenie, z wytyczeniem planu zagospodarowania
ustytuowania projektowanych sieci uzbrojenia terenu, zgodnie z zapisami
art. 28 ust. 1 ustawy z dnia 17 maja 1989 r. - Prawo geodezyjne i kartograficzne
i z zapisami art. 14 ustawy z dnia 17.06.1999 r. - Prawo geodezyjne i kartograficzne
z up. STAROSTY

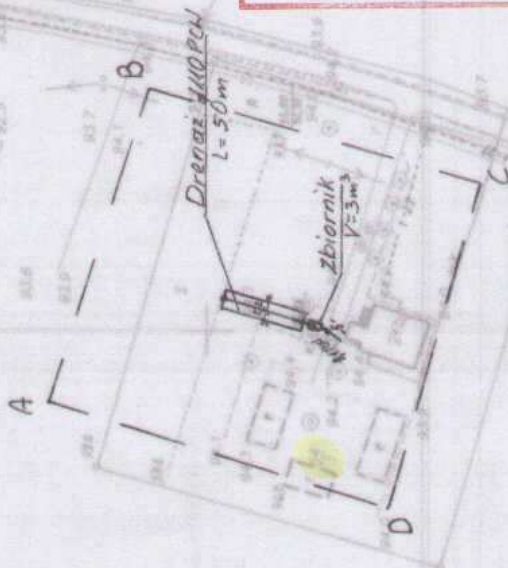
Uzgodnienie treści ważności w przypadku, o którym mowa § 13 rozporządzenia
Ministra Rozwoju Regionalnego i Budownictwa z dnia 2 kwietnia 2001 r. w sprawie
geodezyjnej ewidencji sieci uzbrojenia terenu oraz zespołów uzgadniania
dokumentacji projektowej (Dz. U. Nr 38, poz. 455).

OPINIA NR 6.0.0.002-2013.83/2010
(sygn. opini)

Przewodniczący Powiatowego Zespołu
Uzgadniania Dokumentacji Projektowej
Z up. STAROSTY
(organ uzgadniający ustytuowanie projektowanych
sieci uzbrojenia terenu - imię, nazwisko, podpis
przewodniczącego zespołu)

Radziejów dnia 2.4.2010...

Konsorcjum: «Kujawskie Centrum Obsługi Inwestycji i Nieruchomości s.p.», 87-700 Aleksandrów Kujawski ul. Słowackiego 28a «Instal-Komplex» 87-800 Wodzisław ul. Partowa 37		PROJEKT BUDOWLANY Opis: Przygotowanie oczyszczalni ścieków p. Wroblewska Halina 02 541	
TEMA:	Plan zagospodarowania terenu.	Podpis:	Data:
Funkcja:	Nazwisko i imię		
Projektant:	mgr inż. Jolanta Mazur		06/2010
upr. inż. inil.	WSP-AN-338-5/75/04W		
	UAH-V-8385-5/49/04W		
Opis:	mgr inż. Magdalena Bracha		
Sprawdził:	mgr inż. Andrzej Mazur		
	UA-V-7342-5/5/04W - proj. sieci		
	wodociąg, kanalizacja, oraz inil. wewn.		
	Skala 1 : 1000		



MAPA SYTUACYJNO-WYSOKOSCIOWA

Skala: 1:1000
Obręb: Zbięg
Gmina: Osiężyn
Powiat: radziejowski
Województwo: kujawsko-pomorskie
Sytuacja na dzień: 25.05.2010 r.
Godło mapy: 365.413.094
KERG: 3013-44/2010
Księga robót: 91/2010



Aleksandrow Kujawski ul. Słowackiego 28a, tel. 54 262 6767, fax: 54 262 4382
www.kujawskicentrum.pl, mail: biuro@kujawskicentrum.pl



STAROSTWO POWIATOWE W RADZIEJOWIE Powiatowy Zespół Uzgadniania Dokumentacji Projektowej

Na podstawie art. 28 ust. 1 ustawy z dnia 17 maja 1989 r. - Prawo geodezyjne i kartograficzne (Dz. U. z 2000 r. Nr 103 poz. 1086 i Nr 120 poz. 1268) uzgodniono

ustytuowanie projektowanych sieci uzbrojenia terenu

PRZEDMOWA...
(wyszczególnienie uzgadnianych sieci uzbrojenia terenu)

Uzgodnione usytuowanie sieci uzbrojenia terenu podlega wytyczeniu i geodezyjnej inwentaryzacji (powykonawczej) przez jednostki uprawnione do wykonywania prac geodezyjnych.

W razie wystąpienia rozbieżności między wytyczeniem a wykonaniem projektu inwestycyjnego, inwestor jest odpowiedzialny za wytyczenie i wykonanie projektu.

Uzgodnione usytuowanie sieci uzbrojenia terenu jest obowiązkiem wykonawcy, który jest odpowiedzialny za wytyczenie i wykonanie projektu.

Uzgodnione usytuowanie sieci uzbrojenia terenu jest obowiązkiem wykonawcy, który jest odpowiedzialny za wytyczenie i wykonanie projektu.

Uzgodnione usytuowanie sieci uzbrojenia terenu jest obowiązkiem wykonawcy, który jest odpowiedzialny za wytyczenie i wykonanie projektu.

Uzgodnione usytuowanie sieci uzbrojenia terenu jest obowiązkiem wykonawcy, który jest odpowiedzialny za wytyczenie i wykonanie projektu.

Uzgodnione usytuowanie sieci uzbrojenia terenu jest obowiązkiem wykonawcy, który jest odpowiedzialny za wytyczenie i wykonanie projektu.

Uzgodnione usytuowanie sieci uzbrojenia terenu jest obowiązkiem wykonawcy, który jest odpowiedzialny za wytyczenie i wykonanie projektu.

Uzgodnione usytuowanie sieci uzbrojenia terenu jest obowiązkiem wykonawcy, który jest odpowiedzialny za wytyczenie i wykonanie projektu.

OPINIA NR 6...
(sygn. opinii)

Radziejów dnia...
(organ uzgadniający usytuowanie projektowanych sieci uzbrojenia terenu - imię, nazwisko, podpis przewodniczącego zespołu)

Radziejów dnia...
(organ uzgadniający usytuowanie projektowanych sieci uzbrojenia terenu - imię, nazwisko, podpis przewodniczącego zespołu)

Radziejów dnia...
(organ uzgadniający usytuowanie projektowanych sieci uzbrojenia terenu - imię, nazwisko, podpis przewodniczącego zespołu)

Radziejów dnia...
(organ uzgadniający usytuowanie projektowanych sieci uzbrojenia terenu - imię, nazwisko, podpis przewodniczącego zespołu)

Radziejów dnia...
(organ uzgadniający usytuowanie projektowanych sieci uzbrojenia terenu - imię, nazwisko, podpis przewodniczącego zespołu)

Radziejów dnia...
(organ uzgadniający usytuowanie projektowanych sieci uzbrojenia terenu - imię, nazwisko, podpis przewodniczącego zespołu)

Radziejów dnia...
(organ uzgadniający usytuowanie projektowanych sieci uzbrojenia terenu - imię, nazwisko, podpis przewodniczącego zespołu)

Radziejów dnia...
(organ uzgadniający usytuowanie projektowanych sieci uzbrojenia terenu - imię, nazwisko, podpis przewodniczącego zespołu)

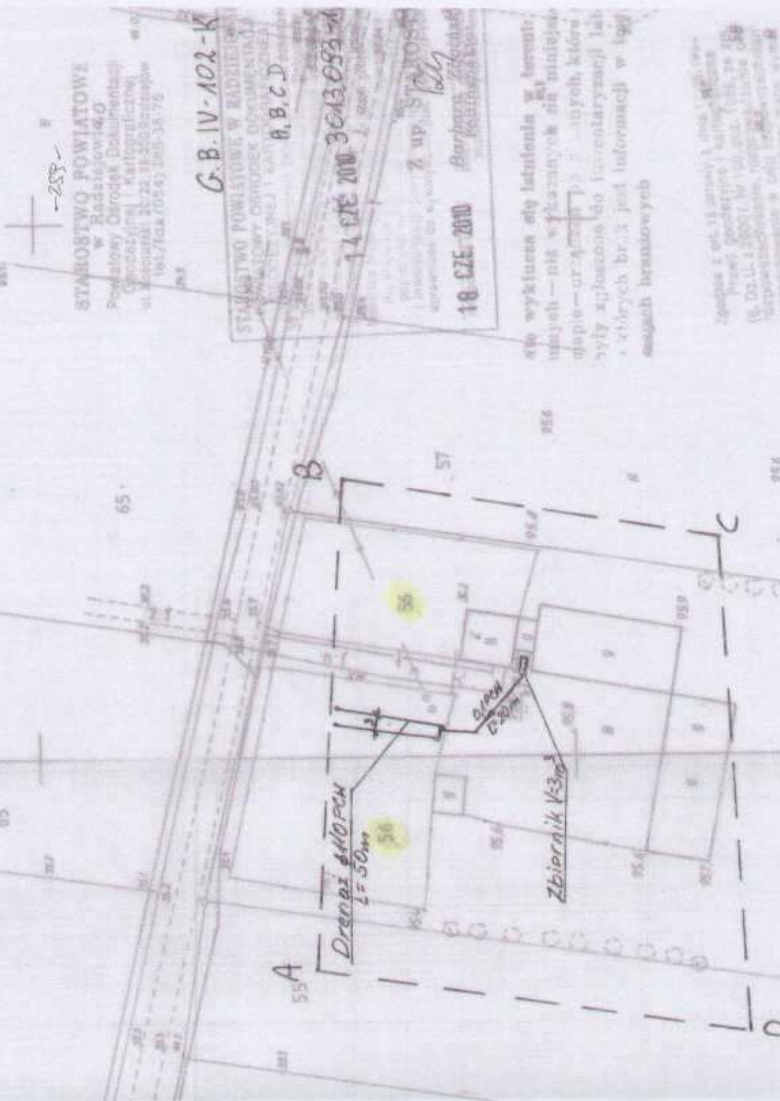
Radziejów dnia...
(organ uzgadniający usytuowanie projektowanych sieci uzbrojenia terenu - imię, nazwisko, podpis przewodniczącego zespołu)

Radziejów dnia...
(organ uzgadniający usytuowanie projektowanych sieci uzbrojenia terenu - imię, nazwisko, podpis przewodniczącego zespołu)

Radziejów dnia...
(organ uzgadniający usytuowanie projektowanych sieci uzbrojenia terenu - imię, nazwisko, podpis przewodniczącego zespołu)

Radziejów dnia...
(organ uzgadniający usytuowanie projektowanych sieci uzbrojenia terenu - imię, nazwisko, podpis przewodniczącego zespołu)

Radziejów dnia...
(organ uzgadniający usytuowanie projektowanych sieci uzbrojenia terenu - imię, nazwisko, podpis przewodniczącego zespołu)



Starostwo Powiatowe w Radziejowie
Powiatowy Zespół Uzgadniania Dokumentacji Projektowej
Z up. Starosty
Barbara Złotowska
Podpiszka

Konsejlium	Konsejlium
Kujawskie Centrum Obsługi Inwestycji i Nieruchomości s.p. z o.o.	Kujawskie Centrum Obsługi Inwestycji i Nieruchomości s.p. z o.o.
87-700 Aleksandrow Kujawski ul. Słowackiego 28a	87-700 Aleksandrow Kujawski ul. Słowackiego 28a
«Instal-Komplex»	«Instal-Komplex»
87-400 Włocławek ul. Parkowa 37	87-400 Włocławek ul. Parkowa 37
PROJEKT BUDOWLANY	PROJEKT BUDOWLANY
Objekt: Przemysłowa oczyszczalnia ścieków	Objekt: Przemysłowa oczyszczalnia ścieków
p. Dudek Jacek	p. Dudek Jacek
Zbięg gm. Osiężyn	Zbięg gm. Osiężyn
42.56	42.56
Plan zagospodarowania terenu	Plan zagospodarowania terenu
Forma	Forma
Nazwa	Nazwa
mgr inż. Jolanta Mazur	mgr inż. Jolanta Mazur
WBP-AN-4358-675/03/006	WBP-AN-4358-675/03/006
upr. br. nr. inst.	upr. br. nr. inst.
UAB-V-2358-548/03/006	UAB-V-2358-548/03/006
mgr inż. Magdalena Bracka	mgr inż. Magdalena Bracka
Nr. 1	Nr. 1
mgr inż. Andrzej Mazur	mgr inż. Andrzej Mazur
UA-V-7342-015/04/006	UA-V-7342-015/04/006
proj. inż. wódcs-1 kanaliz. oraz inż. wódcs-1 kanaliz. oraz inż. wódcs-1 kanaliz. oraz inż.	proj. inż. wódcs-1 kanaliz. oraz inż. wódcs-1 kanaliz. oraz inż. wódcs-1 kanaliz. oraz inż.
Skala 1:1000	Skala 1:1000

Skala: 1:1000

Obręb: Zbłęg
Gmina: Osiećciny
Powiat: radziejowski
Województwo: kujawski
Sytuacja na dzień: 25
Godło mapy: 365.413
KERG: 3013-44/201
Księga robót: 91/201



OBSŁUGI INWESTYCJI I NIERUCHOMOŚCI
Aleksandrów Kujawski ul. Słowackiego 28a, tel.: 54 282 6767, fax: 54 282 4582
www.kujawskicentrum.pl, mail: biuro@kujawskicentrum.pl

GEORGIA
Statewide Zoning Ordinance
Version 2.0 (2010)

Na podstawie art. 28 ust. 1 ustawy z dnia 17 maja 1989 r.: Prawo geodezyjne i kartograficzne (t.j. z 2000 r. Nr 100 poz. 1086 i Nr 129 poz. 1268) uzgodniono usytuowanie projektowanych sieci uzbrojenia terenu

PRZYBYŁOWA DCCZYSCZALNIA ŚCIEKÓW

Uzgodnione ustalenia sieci utrojenia terenu podlega wyliczeniu i geodezyjne inwentaryzacji powyższawcze] przez jednostki uprawnione do wykonywania prac geodezyjnych.

Uzasadnienie: Fakt, że wznosząc w przypadku o którym mowa § 13 rozporządzenia Ministra Rozwoju Regionalnego i Budownictwa z dnia 2 kwietnia 2001 r. w sprawie geodezyjnej, ewidencyjnej sieci uzbrojenia terenu oraz zespołów uzgadniania dokumentacji projektowej (Dz. U. Nr 38, poz. 455),

Z up. STAROSTY

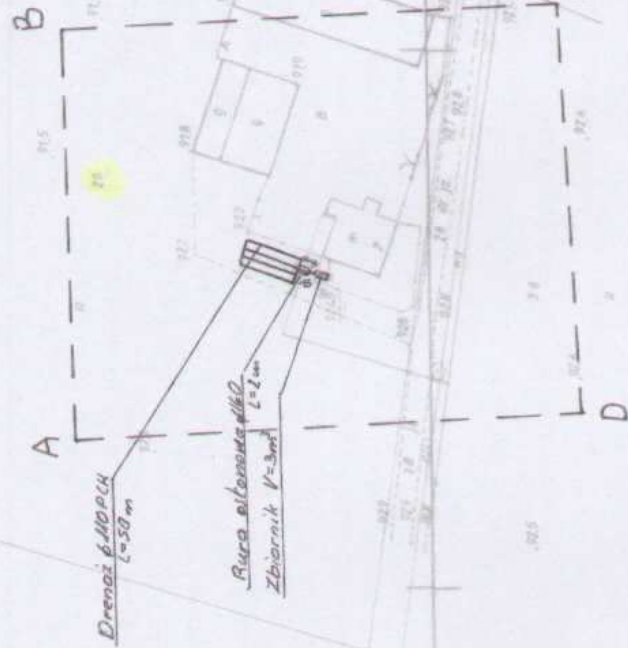
102 Zdzisław

Ratujciejów dnia 24 SIE 2010.

24 SIE 2010

ste wykucia się latosia w taran-
owych – dla wyzanych na nielasa,
napo-uradnia po -anych, które al-
wy zebosne do la-entarynci lub
-anych brzo jest informacji w tasy
mieszko, taranowych

Z up STAROSTY
Barbara Zbořilka
podpisatelka



Konsorcjum:
Kujawskie Centrum Obsługi Inwestycji i Nieruchomości s.c.,
82-700 Aleksandrów Kujawski ul. Głowackiego 28a
87 500 Aleksandrów Kujawski ul. Piłsudskiego 37

metal-Komplex» 67-800 900 9000
PROJEKT BUDOWLANY

Obiekt: Przydomowe oczyszczalnia ścieków
miejscowość: Zbągl
gm. Cielęcin

[illegible]

MAPA SYTUACYJNO-WYSOKOŚCIOWA

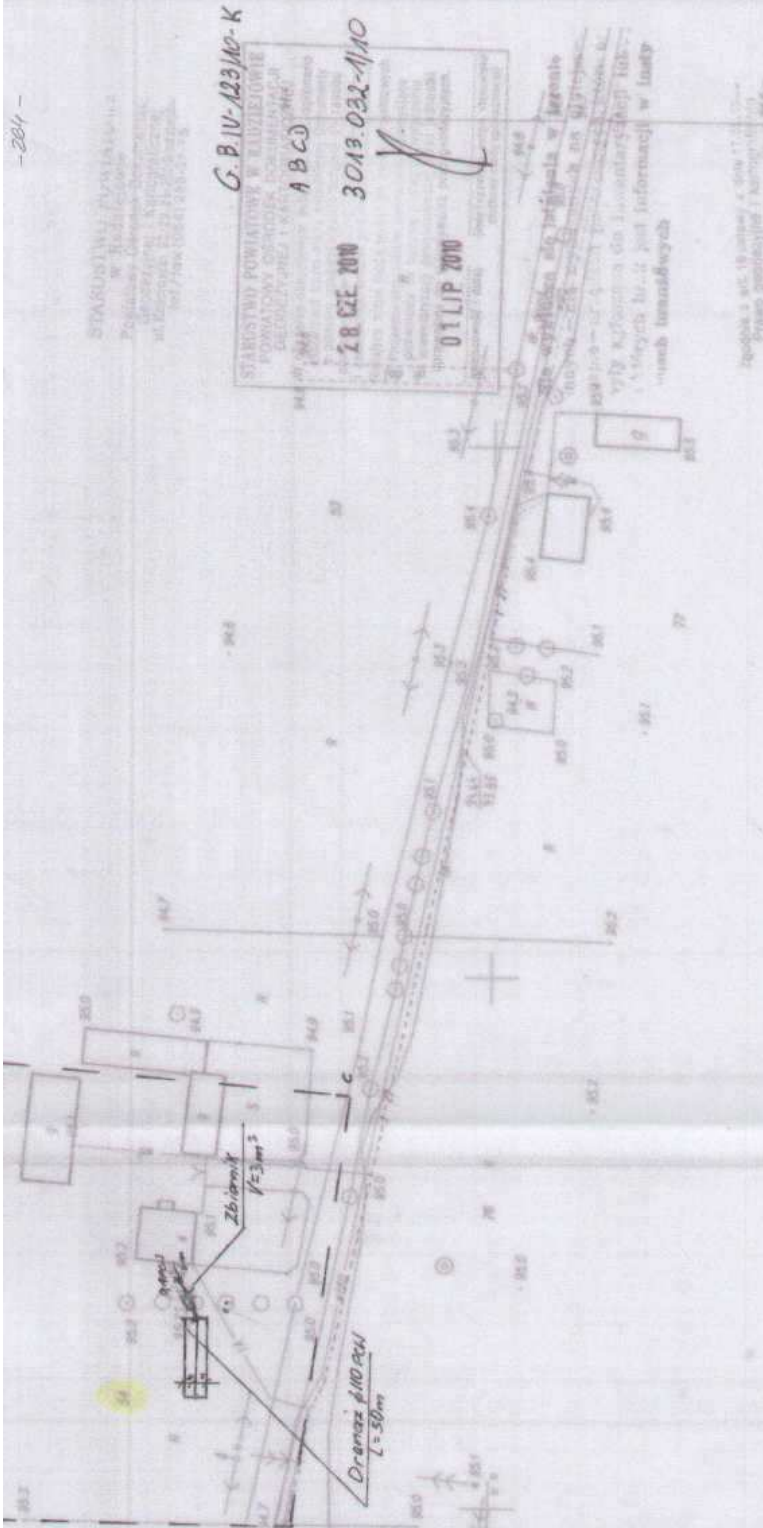
Skala: 1:1000
 Obręb: Zakowice
 Gmina: Osiecin
 Powiat: radziejowski
 Województwo: kujawsko-pomorskie
 Sytuacja na dzień: 17.06.2010 r.
 Godło mapy: 365.413.132
 KERG: 3013-47/2010
 Księga robót: 93/2010

**KUJAWSKIE
CENTRUM**
 OBSŁUGI INWESTYCJI I NIERUCHOMOŚCI

Aleksandrow Kujawski ul. Słowackiego 28a, tel. 54 282 6767, fax: 54 282 4582
 www.kujawskiecentrum.pl, mail: biuro@kujawskiecentrum.pl

GEODETA

Stefan Jankowski
 wpisany w KRS nr 9959



STAROSTWO POWIATOWE W RADZIEJOWIE Powiatowy Zespół Uzgadniania Dokumentacji Projektowej

Na podstawie art. 28 ust. 1 ustawy z dnia 17 maja 1989 r. - Prawo geodezyjne i kartograficzne (Dz. U. z 2000 r. Nr 100 poz. 1096 i Nr 120 poz. 1268) uzgodniono usytuowanie projektowanych sieci uzbrojenia terenu

PRZEDSIĘWZĘCIE
 DZIAŁALNOŚĆ
 SŁOWA
 (wyszczególnienie uzgadnianych sieci uzbrojenia terenu)

Uzgodnione usytuowanie sieci uzbrojenia terenu podlega wyłączeniu i geodezyjnej inwentaryzacji powykonawczej przez jednostki uprawnione do wykonywania prac geodezyjnych.

W razie niezgodności realizacji sieci uzbrojenia terenu z uzgodnionym projektem inwestor zobowiązany jest przedłożyć mapę z wykreślami pomiarów powykonawczych właścicielowi organowi administracji architektoniczno - budowlanej; uzgodnienia usytuowania projektowanych sieci uzbrojenia terenu zachowuje ważność przez okres 3 lat od dnia wydania opinii w sprawie uzgadniania projektowanych sieci uzbrojenia terenu.

Uzgodnienie traci ważność w przypadku, o którym mowa § 13 rozporządzenia Ministra Rozwoju Regionalnego i Budownictwa z dnia 2 kwietnia 2001 r. w sprawie geodezyjnej ewidencji sieci uzbrojenia terenu oraz zastrzeżeń uzgadniania dokumentacji projektowej (Dz. U. Nr 38, poz. 455).

OPINIA NR 5.8.742.20.123831/2010

(sygn. opinii)

Radziejów dnia ...24.08.2010

Przewodniczący Zarządu

Urządzenia Biurowe Projektowej

(organ uzgadniający usytuowanie projektowanych sieci uzbrojenia terenu - imię, nazwisko, podpis przewodniczącego zespołu)

Z up. STAROSTY

inż. Dariusz Zasada

Kierownik Wydziału Geodezji i Kartografii

GEODETA

Konsorcjum: «Kujawskie Centrum Obsługi Inwestycji i Nieruchomości s.c.» 87-700 Aleksandrow Kujawski ul. Słowackiego 28a «Instal-Komplex» 87-400 Włocławek ul. Parkowa 37	
PROJEKT BUDOWLANY Opis: Prace inżynierskie i geodezyjne w sprawie uzgadniania sieci uzbrojenia terenu	
p. Kujawskie Centrum Obsługi Inwestycji i Nieruchomości s.c. Olsztyn, ul. Żółtych 10, 16-000 Olsztyn	
Plan zagospodarowania terenu	
Temat:	Nazwa i adres
Funckja:	mgr inż. Jolanta Miazek
Projektował:	mgr inż. Jolanta Miazek
upr. br. inż. inż.:	mgr inż. Jolanta Miazek
Opiniował:	mgr inż. Jolanta Miazek
Sprawił:	mgr inż. Jolanta Miazek
	UA-V-7342.20.123831/2010
	214
	Skala 1:1000

Obręb: Zakowice

77

MAPA SYTUACYJNO-WYSOKOŚCIOWA

Skala: 1:1000

Obręb: Żakowice

Gmina: Osiężyn

Powiat: radziejowski

Województwo: kujawsko-pomorskie

Sytuacja na dzień: 17.06.2010 r.

Godło mapy: 365.413.032.034

KERG: 3013-47/2010

Księga robót: 93/2010



Aleksandrow Kujawski ul. Słowackiego 28a, tel. 54 282 4582

www.kujawskicentrum.pl, mail: biuro@kujawskicentrum.pl

GEODETA

Slawomir Zajęczkowski

upr. zawod. nr 9989

G. 8. IV. 123/10-K

ABCD

30.03.092-110

28.02.2010

31.12.2010

STAROSTWO POWIATOWE W RADZIEJOWIE Powiatowy Zespół Uzgodnienia Dokumentacji Projektowej

Na podstawie art. 28 ust. 1 ustawy z dnia 17 maja 1988 r. - Prawo geodezyjne i kartograficzne (Dz. U. z 2009 r. Nr 100 poz. 1086 i Nr 120 poz. 1268) uzgodniono usytuowanie projektowanych sieci uzbrojenia terenu

PRZEDSIĘWZIĘCIE: BUDOWA KANALIZACJI W OBIĘGU

(wyszczególnienie uzgodnionych sieci uzbrojenia terenu)

Uzgodnione usytuowanie sieci uzbrojenia terenu podlega wytyczeniu i geodezyjnej inwentaryzacji powykonawczo, przez jednostki uprawnione do wykonywania prac geodezyjnych.

W razie niepodjęcia realizacji sieci uzbrojenia terenu z uzgodnionym projektem inwentaryzacji terenowej, projektant musi z wyjątkami powiadomić powykonawczyciel wstrzymanie realizacji projektu, a w przypadku archiwizacji - budowlanej, uzgodnienia usytuowania projektowanych sieci uzbrojenia terenu zachowuje ważność przez okres 3 lat od dnia wydania opinii w sprawie uzgodnienia projektowanych sieci uzbrojenia terenu.

Uzgodnienie traci ważność w przypadku, o którym mowa § 13 rozporządzenia Ministra Rozwoju Regionalnego i Budownictwa z dnia 2 kwietnia 2001 r. w sprawie gospodźnej ewidencji sieci uzbrojenia terenu oraz założeń uzgodnienia dokumentacji projektowej (Dz. U. Nr 38, poz. 455).

OPINIA NR 6.8.M.7.4.2.40/P.383.12.02

(sygn. opinii)

Przewodniczący Zarządu Powiatowego Zespołu Uzgodnienia Dokumentacji Projektowej (organ uzgodniający usytuowanie projektowanych sieci uzbrojenia terenu - imię, nazwisko, podpis przewodniczącego zespołu)

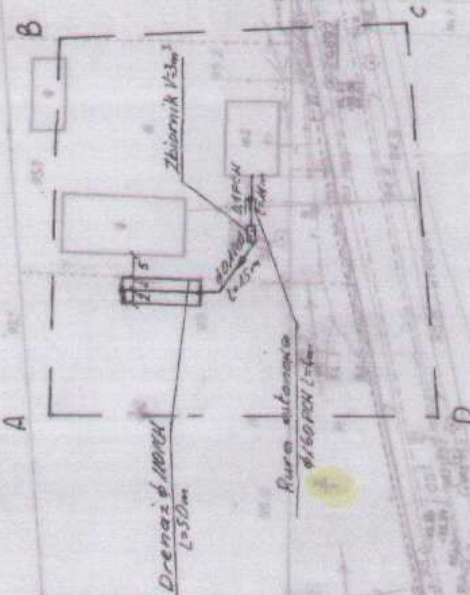
Z PR. STAROSTY

mgr inż. Andrzej Mazur

Kierownik Miejskiego Zarządu

Kujawsko-Pomorskiego Powiatu

1800274 POMAWO



Konsorcjum: «Kujawskie Centrum Obsługi Inwestycji i Nieruchomości» s.c. ul. Słowackiego 28a, 87-400 Włocławek «Inwest-Complex» 87-400 Włocławek ul. Parkowa 37	
PROJEKT BUDOWLANY	
Opis: Przydomowa oczyszczalnia ścieków	
p-Szczepanik Janusz Zakowice gm. Osiężyn	
cz. 3/1	
TEMAT	Plan zagospodarowania terenu
Funkcja	Nazwa i adres
Projektant	mgr inż. Janina Mazur
upr. zawod. nr	WBP-808-5/75-87/06
Opisownik	mgr inż. Andrzej Mazur
Sprawca	mgr inż. Andrzej Mazur
wzrost, kancie, oraz nat. wzm.	
Skala 1:1000	
216	

MAPA SYTUACYJNO-WYSOKOŚCIOWA

Skala: 1:1000
 Obręb: Zakowice
 Gmina: Osiecin
 Powiat: radziejowski
 Województwo: kujawsko-pomorskie
 Sytuacja na dzień: 17.06.2010 r.
 Godło mapy: 365 413.034
 KERG: 3013-47/2010
 Księga robót: 93/2010



Aleksander Kujawski ul. Słowackiego 28a, tel. 54 282 6767, fax: 54 282 4882
 www.kujawskiecentrum.pl, mail: biuro@kujawskiecentrum.pl

GEODEZJA STAROSTWO POWIATOWE W RADZIEJOWIE Geodezyjny Zespół Uzgadniania Dokumentacji Projektowej

Starostwo Powiatowe w Radziejowie, ul. 17 Maja 1989 r. - Prawo geodezyjne
 Ustawa z dnia 27.06.2001 r. (Dz. U. z 2000 r. Nr 100, poz. 1086 i Nr 120, poz. 1258) uzgodniono
 ustanowienie projektowanych sieci uzbrojenia terenu

(PRZYJMUJĄC) ODRZĄDZENIA ŚCIEKÓW
 (wyszczególnienie uzgadnianych sieci uzbrojenia terenu)

Uzgodnione usytuowanie sieci uzbrojenia terenu podlega wytyczeniu i geodezyjnej
 inwentaryzacji powykonalowej przez jednostki uprawnione do wykonywania prac
 geodezyjnych.

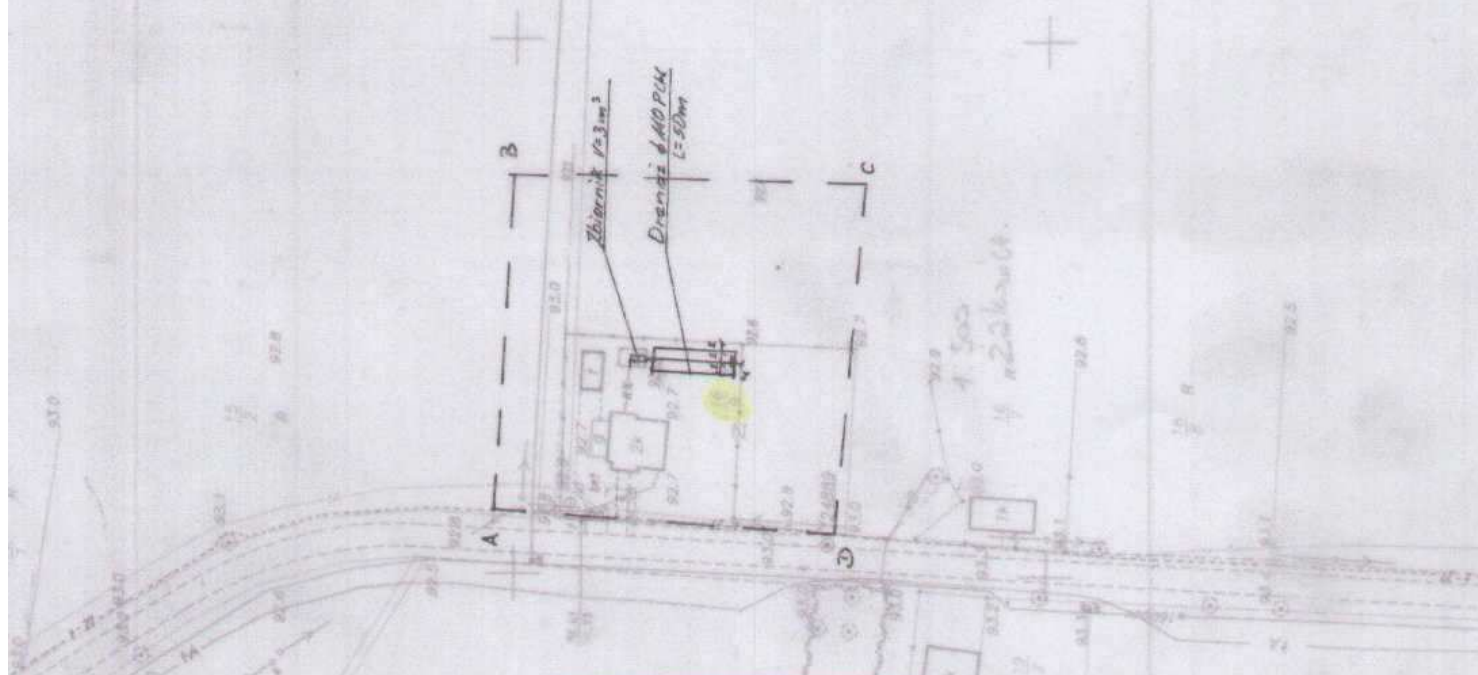
W razie niezgodności realizacji sieci uzbrojenia terenu z uzgodnionym projektem
 inwestor zobowiązany jest przedłożyć mapę z wynikami pomiarów powykonalowych
 właściwego organu administracji architektoniczno - budowlanej, uzgodnienie
 usytuowania projektowanych sieci uzbrojenia terenu zachowuje ważność przez
 okres 3 lat od dnia wydania opinii w sprawie uzgadniania projektowanych sieci
 uzbrojenia terenu.

Uzgodnienie traci ważność w przypadku, o którym mowa §13 rozporządzenia
 Ministra Rozwoju Regionalnego i Budownictwa z dnia 2 kwietnia 2001 r. w sprawie
 geodezyjnej ewidencji sieci uzbrojenia terenu oraz zespołów uzgadniania
 dokumentacji projektowej (Dz. U. Nr 38, poz. 455).

OPINIA NR 6. 042442. 301/23B3/2010
 (sygn. opinii)

Radziejów dnia 24.08.2010
 Z up. STAROSTY
 (organ uzgadniający usytuowanie, projektowanych
 sieci uzbrojenia terenu - imię, nazwisko, podpis
 przewodniczącego zespołu)

Konsorcjum:		Kujawskie Centrum Obsługi Inwestycji i Nieruchomości s.c.	
87-700 Aleksandrow Kujawski ul. Słowackiego 28a		< Instal-Komplex > 87-400 Włocławek ul. Fabryczna 37	
PROJEKT BUDOWLANY		Ocieki-Przydomowe oczyszczalnie ścieków	
p. Szymczak Jan		Zakowice gm. Osiecin	
TEMAT:		Plan zagospodarowania terenu	
Funkcja:	Nazwisko i imię:	Pojazd:	Data:
Projektował:	mgr inż. Jerzy Mazek		05/2010
upr. nr inż. inż.	MBP/AN.8385.575/00MK		
	UAN/4.8305.545/00MK		
Opracował:	mgr inż. Magdalena Błocha		Nr inż.
Sprawił:	mgr inż. Andrzej Mazek		
	UAN/V.7442.545/04MK		
	wodociąg, kanalizacja oraz inne instalacje		
	Skala 1:1000		217



G. B. IV-123/10-K

STAROSTWO POWIATOWE W RADZIEJOWIE
 POZIOMY OŚCIEŻNIK
 GEODEZYJNY ZESPÓŁ
 W ODRĘBIE
 28 CZE 2010
 30.03.032-1110
 01 LIP 2010

Wniosek o wydanie mapy sytuacyjno-wysokościowej
 na podstawie mapy sytuacyjno-wysokościowej
 z dnia 17.06.2010 r. (Dz. U. z 2000 r. Nr 100, poz. 1086 i Nr 120, poz. 1258) uzgodniono
 ustanowienie projektowanych sieci uzbrojenia terenu

Z up. STAROSTY
 (organ uzgadniający usytuowanie, projektowanych
 sieci uzbrojenia terenu - imię, nazwisko, podpis
 przewodniczącego zespołu)